



ВЕСТНИК МОСКВЫ

ISSN 2713-0592

Октябрь 2022

Специальный выпуск № 41 том 1



ВЕСТНИК МОСКВЫ

Октябрь 2022 года | Спецвыпуск № 41 том 1

Постановления Правительства Москвы

Об утверждении проекта планировки территории линейного объекта – участок улично-дорожной сети от Открытого шоссе до Первомайской улицы от 23.09.22 № 2063-ПП	3
Об утверждении проекта планировки территории линейного объекта – реконструкция газопровода высокого давления по адресу: г. Москва, Волжский бульвар от 23.09.22 № 2068-ПП	214
Об утверждении проекта планировки территории линейного объекта участка улично-дорожной сети – участок МКАД от шоссе Энтузиастов до улицы Молдагуловой от 23.09.22 № 2069-ПП	243
О внесении изменений в постановление Правительства Москвы от 28 марта 2017 г. № 120-ПП от 26.09.22 № 2070-ПП	401
О внесении изменений в правовые акты города Москвы от 27.09.22 № 2084-ПП	405
О внесении изменений в постановление Правительства Москвы от 28 марта 2017 г. № 120-ПП от 27.09.22 № 2085-ПП	445
О внесении изменений в постановление Правительства Москвы от 28 марта 2017 г. № 120-ПП от 27.09.22 № 2086-ПП	448
О внесении изменений в постановление Правительства Москвы от 28 марта 2017 г. № 120-ПП от 27.09.22 № 2087-ПП	452
О внесении изменений в постановление Правительства Москвы от 28 марта 2017 г. № 120-ПП от 27.09.22 № 2089-ПП	455
О внесении изменений в постановление Правительства Москвы от 28 марта 2017 г. № 120-ПП от 27.09.22 № 2090-ПП	458
О внесении изменений в постановление Правительства Москвы от 28 марта 2017 г. № 120-ПП от 27.09.22 № 2091-ПП	461
О внесении изменений в постановление Правительства Москвы от 28 марта 2017 г. № 120-ПП от 27.09.22 № 2092-ПП	464

О внесении изменений в постановление Правительства Москвы от 28 марта 2017 г. № 120-ПП от 27.09.22 № 2093-ПП	467
О внесении изменений в постановление Правительства Москвы от 28 марта 2017 г. № 120-ПП от 27.09.22 № 2094-ПП	472
О внесении изменений в постановление Правительства Москвы от 28 марта 2017 г. № 120-ПП от 27.09.22 № 2095-ПП	476
О внесении изменений в постановление Правительства Москвы от 28 марта 2017 г. № 120-ПП от 27.09.22 № 2096-ПП	479
О внесении изменений в постановление Правительства Москвы от 28 марта 2017 г. № 120-ПП от 27.09.22 № 2097-ПП	482
О внесении изменений в постановление Правительства Москвы от 28 марта 2017 г. № 120-ПП от 27.09.22 № 2098-ПП	485
О внесении изменений в постановление Правительства Москвы от 28 марта 2017 г. № 120-ПП от 27.09.22 № 2099-ПП	488
О внесении изменений в постановление Правительства Москвы от 28 марта 2017 г. № 120-ПП от 27.09.22 № 2100-ПП	492

Постановления Правительства Москвы



Об утверждении проекта планировки территории линейного объекта – участок улично-дорожной сети от Открытого шоссе до Первомайской улицы

Постановление Правительства Москвы от 23 сентября 2022 года № 2063-ПП

В соответствии с Градостроительным кодексом Российской Федерации, постановлением Правительства Российской Федерации от 12 мая 2017 г. № 564 «Об утверждении Положения о составе и содержании документации по планировке территории, предусматривающей размещение одного или нескольких линейных объектов», Законом города Москвы от 25 июня 2008 г. № 28 «Градостроительный кодекс города Москвы» **Правительство Москвы постановляет:**

1. Утвердить проект планировки территории линейного объекта – участок улично-дорожной сети от Открытого шоссе до Первомайской улицы (приложение 1).

2. Изменить границы объекта природного комплекса № 7 Восточного административного округа города Москвы «Бульвар по ул.Николая Химушина», исключив из его состава участок территории площадью 0,20 га, согласно приложению 2 к настоящему постановлению.

3. Изменить границы объекта природного комплекса № 10 Восточного административного округа города Москвы «Бульвар (проектный) над долиной реки Сосенки от Уральской ул. до Открытого шоссе, от МКАД до Хабаровской ул.», исключив из его состава участок территории площадью 0,002 га, согласно приложению 3 к настоящему постановлению.

4. Изменить границы объекта природного комплекса № 24 Восточного административного округа города Москвы «Сиреневый бульвар», исключив из его состава участок территории площадью 0,03 га, согласно приложению 4 к настоящему постановлению.

5. Изменить границы объекта природного комплекса № 25 Восточного административного округа города Мо-

сквы «Сквер у кинотеатра «Енисей», исключив из его состава участка территории общей площадью 0,03 га и включив в его состав участки территории общей площадью 0,25 га, согласно приложению 5 к настоящему постановлению.

6. Установить границы объекта природного комплекса № 43 Восточного административного округа города Москвы «Измайловский бульвар», исключив из его состава участка территории общей площадью 0,05 га и включив в его состав участки территории общей площадью 0,001 га, согласно приложению 6 к настоящему постановлению.

7. Изменить границы объекта природного комплекса № 796 Восточного административного округа города Москвы «Озелененная территория вдоль ул.Реутовская», включив в его состав участок территории площадью 0,35 га, согласно приложению 7 к настоящему постановлению.

8. Изменить границы объекта природного комплекса № 107 Восточного административного округа города Москвы «Сквер по ул.Николая Химушина», исключив из его состава участок территории площадью 0,004 га, согласно приложению 8 к настоящему постановлению.

9. Изменить границы объекта природного комплекса № 120 Восточного административного округа города Москвы «Озелененная территория на пересечении Открытого шоссе с Тагильской улицей», исключив из его состава участок территории площадью 0,01 га и включив в его состав участок территории площадью 0,07 га, согласно приложению 9 к настоящему постановлению.

10. Внести изменения в постановление Правительства Москвы от 19 января 1999 г. № 38 «О проектных предло-

жениях по установлению границ Природного комплекса с их описанием и закреплением актами красных линий» (в редакции постановлений Правительства Москвы от 19 мая 2009 г. № 470-ПП, от 19 февраля 2013 г. № 90-ПП, от 8 августа 2017 г. № 535-ПП, от 26 февраля 2019 г. № 118-ПП, от 2 июля 2019 г. № 774-ПП, от 20 февраля 2020 г. № 134-ПП, от 18 ноября 2020 г. № 2012-ПП, от 16 марта 2021 г. № 315-ПП, от 20 декабря 2021 г. № 2083-ПП, от 19 января 2022 г. № 22-ПП), изложив пункты 7, 24, 25,

43, 79б, 107, 120 раздела «Восточный АО» приложения 1 к постановлению в редакции согласно приложению 10 к настоящему постановлению.

11. Контроль за выполнением настоящего постановления возложить на заместителя Мэра Москвы в Правительстве Москвы по вопросам градостроительной политики и строительства Бочкарева А.Ю.

Мэр Москвы **С.С.Собянин**

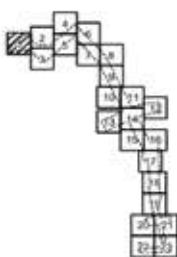
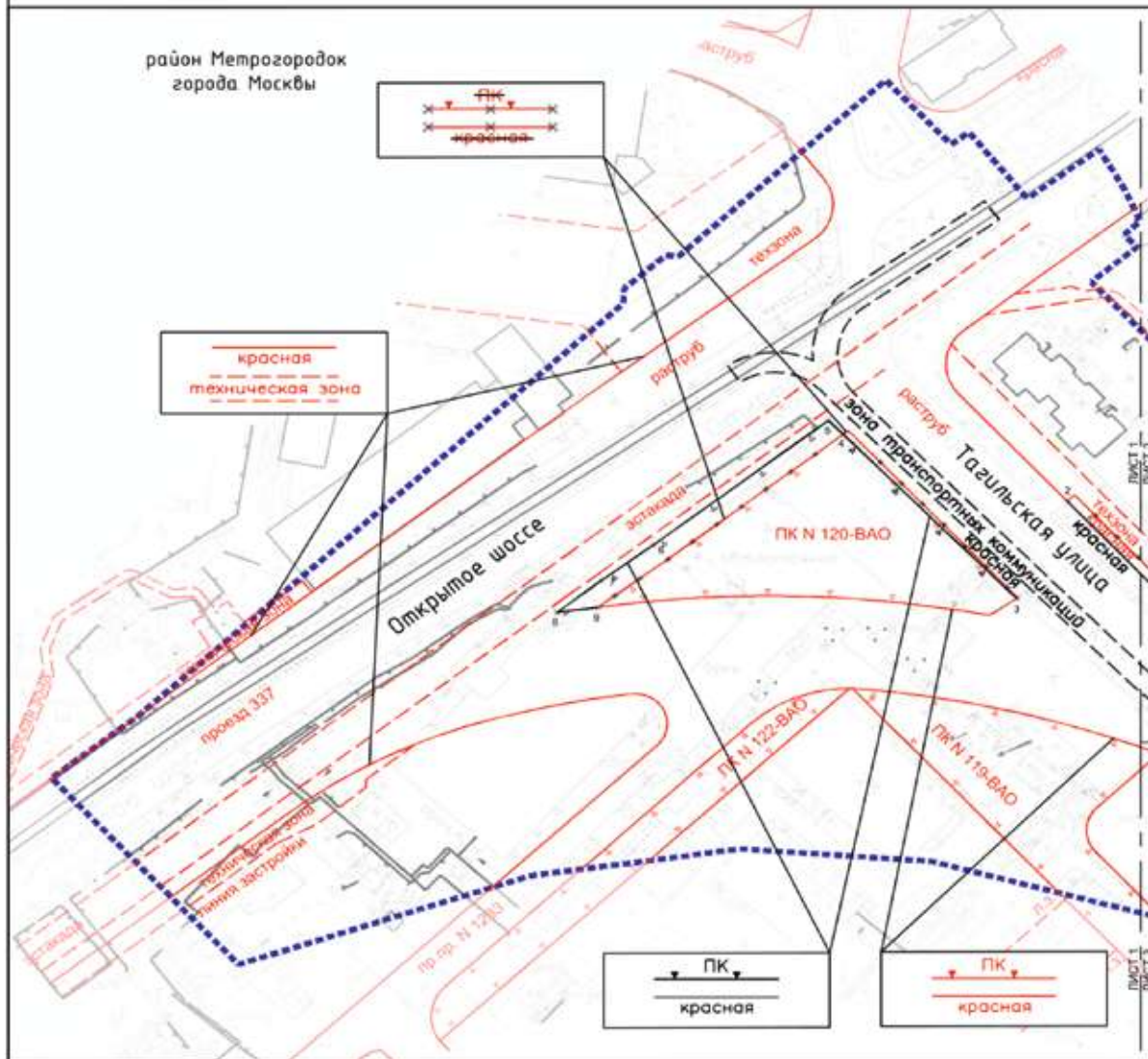
Приложение 1
*к постановлению Правительства Москвы
от 23 сентября 2022 г. № 2063-ПП*

Проект планировки территории линейного объекта – участок улично-дорожной сети от Открытого шоссе до Первомайской улицы

1. Графическая часть

1.1. Чертеж красных линий и перечень координат
 характерных точек красных линий
 1.1.1. Чертеж красных линий

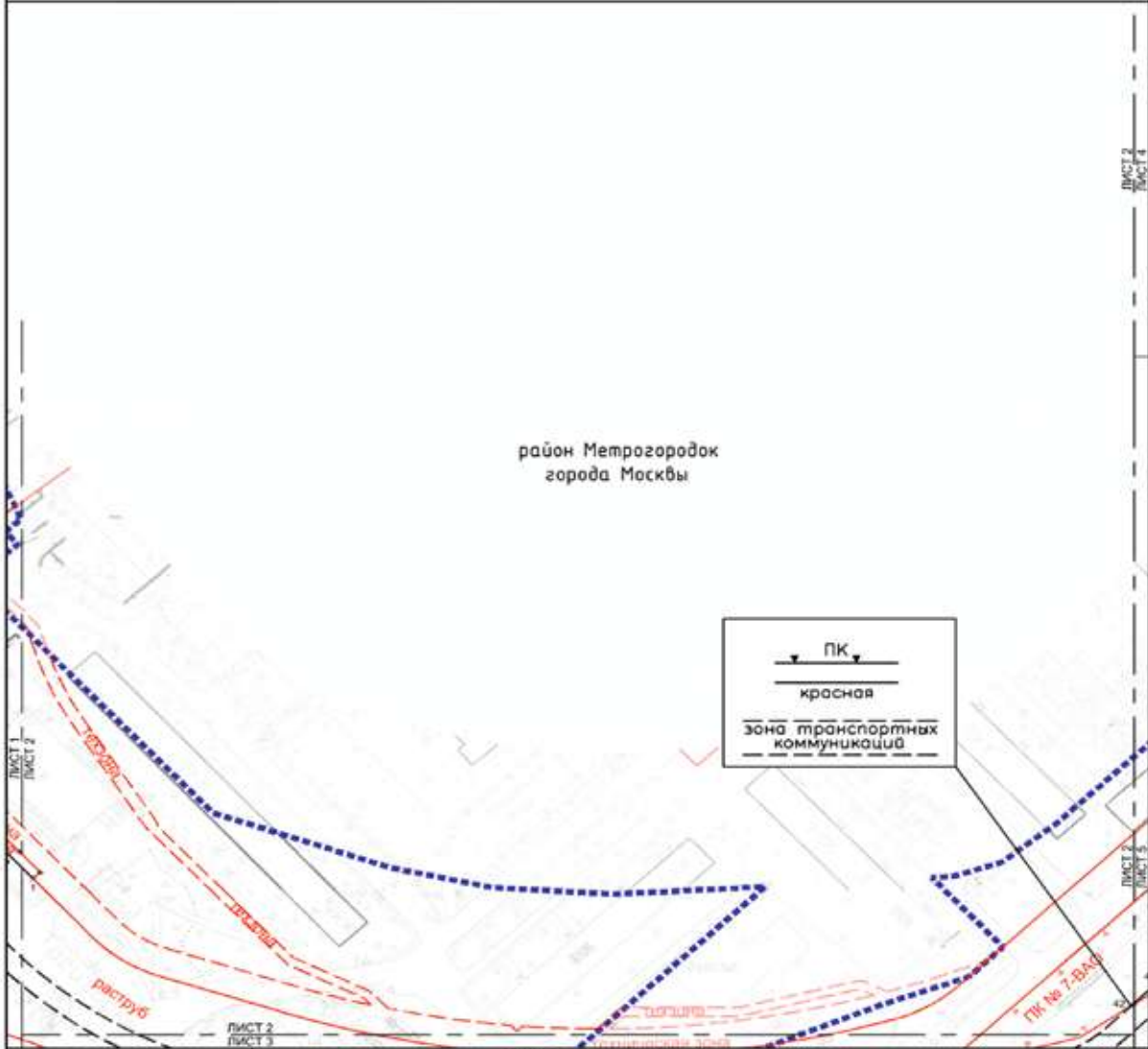
Масштаб 1:2000
 район Метрогородок города Москвы
 Лист 1 из 23



УСЛОВНЫЕ ОБОЗНАЧЕНИЯ

ГРАНИЦЫ:	подготовки проекта планировки территории		границы технических зон инженерных коммуникаций и сооружений
Линии ГРАДОСТРОИТЕЛЬНОГО РЕГУЛИРОВАНИЯ СУЩЕСТВУЮЩИЕ:	красные линии улично-дорожной сети		границы объектов природного комплекса города Москвы
	границы объектов природного комплекса города Москвы		границы технических зон инженерных коммуникаций и сооружений
	границы технических зон инженерных коммуникаций и сооружений		границы зон транспортных коммуникаций
	границы зон транспортной застройки		границы зон транспортных сооружений
	границы зон транспортных сооружений		номера характерных точек устанавливаемых красных линий
ОТМЕНЯЕМЫЕ:	красные линии улично-дорожной сети		

район Метрогородок
города Москвы

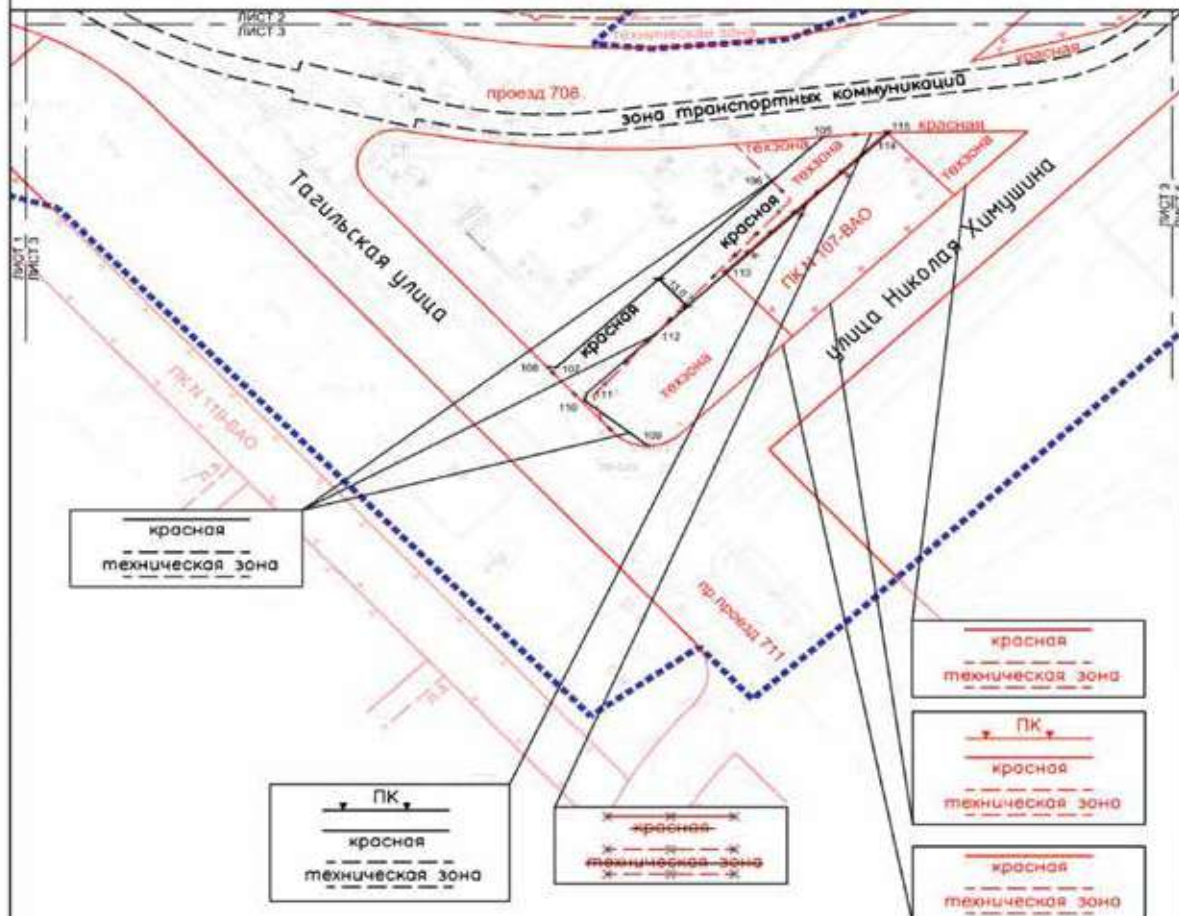


УСЛОВНЫЕ ОБОЗНАЧЕНИЯ:

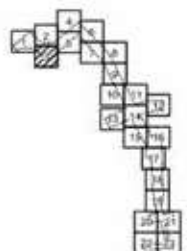
- | | | | |
|--|--|-------------------------|--|
| ГРАНИЦЫ: | подготовки проекта планировки территории | | границы объектов природного комплекса города Москвы |
| ЛИНИИ ГРАДОСТРОИТЕЛЬНОГО РЕГУЛИРОВАНИЯ: | | УСТАНОВЛИВАЕМЫЕ: | |
| СУЩЕСТВУЮЩИЕ: | красные линии улично-дорожной сети | | красные линии улично-дорожной сети |
| | границы объектов природного комплекса города Москвы | | границы объектов природного комплекса города Москвы |
| | границы технических зон инженерных коммуникаций и сооружений | | границы зон транспортных коммуникаций |
| ОТМЕЧАЕМЫЕ: | красные линии улично-дорожной сети | | номера характерных точек устанавливаемых красных линий |
| | границы технических зон инженерных коммуникаций и сооружений | | |



Масштаб 1:2000
район Метрогородок города Москвы
Лист 3 из 23

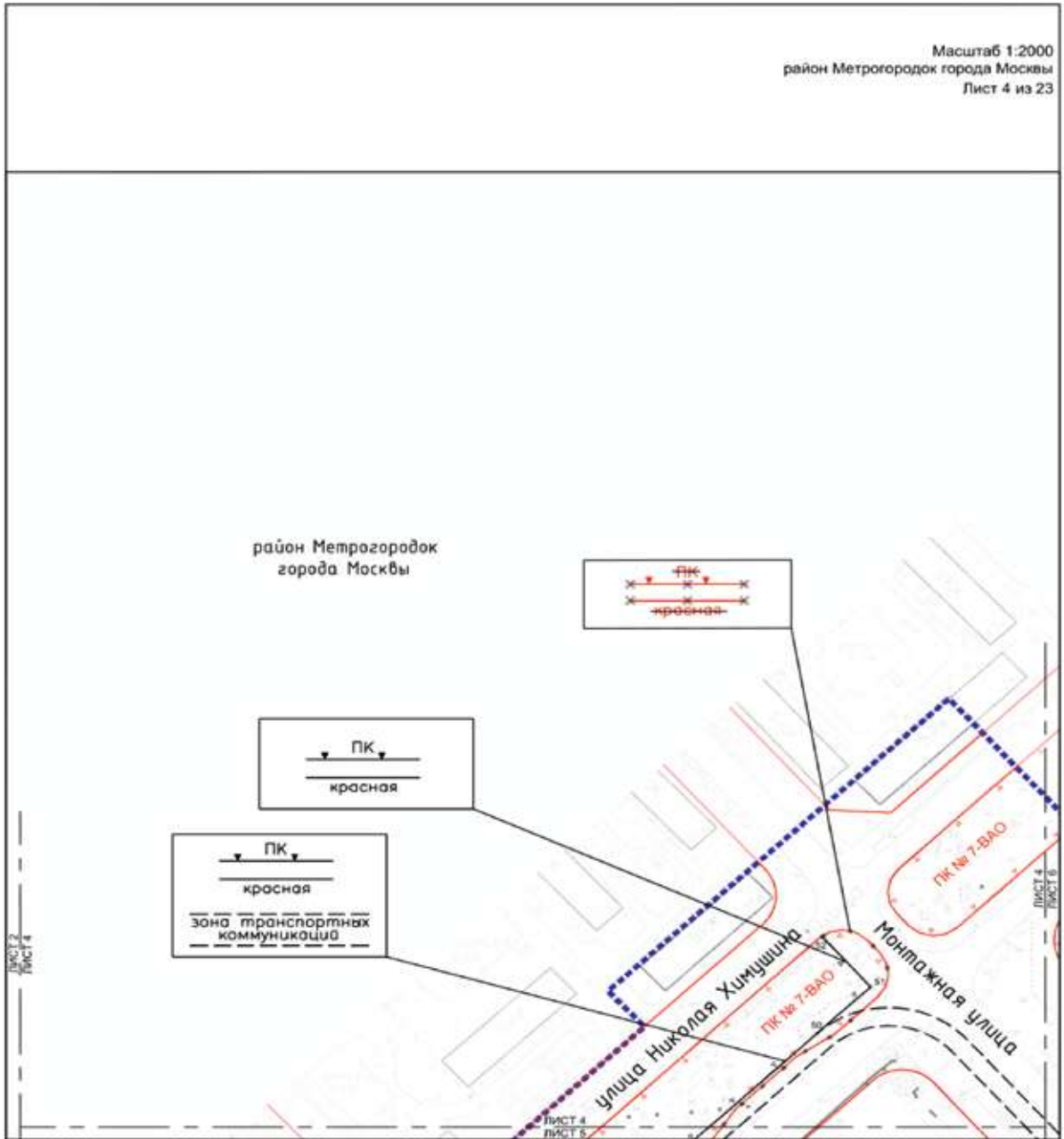


район Метрогородок
города Москвы



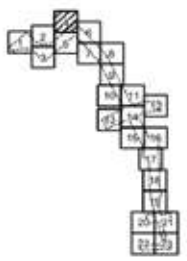
УСЛОВНЫЕ ОБОЗНАЧЕНИЯ:

- | | | | |
|--|--|--|--|
| ГРАНИЦЫ: | подготовки проекта планировки территории | | границы объектов природного комплекса города Москвы |
| ЛИНИИ ГРАДОСТРОИТЕЛЬНОГО РЕГУЛИРОВАНИЯ: | | | |
| СУЩЕСТВУЮЩИЕ: | красные линии улично-дорожной сети | | красные линии улично-дорожной сети |
| | границы объектов природного комплекса города Москвы | | границы объектов природного комплекса города Москвы |
| | границы технических зон инженерных коммуникаций и сооружений | | границы технических зон инженерных коммуникаций и сооружений |
| | границы зон транспортных коммуникаций | | границы зон транспортных коммуникаций |
| ОТКАЗЫВАЕМЫЕ: | красные линии улично-дорожной сети | | границы зон транспортных коммуникаций |
| | границы технических зон инженерных коммуникаций и сооружений | | номера характерных точек устанавливаемых красных линий |
| | | | |

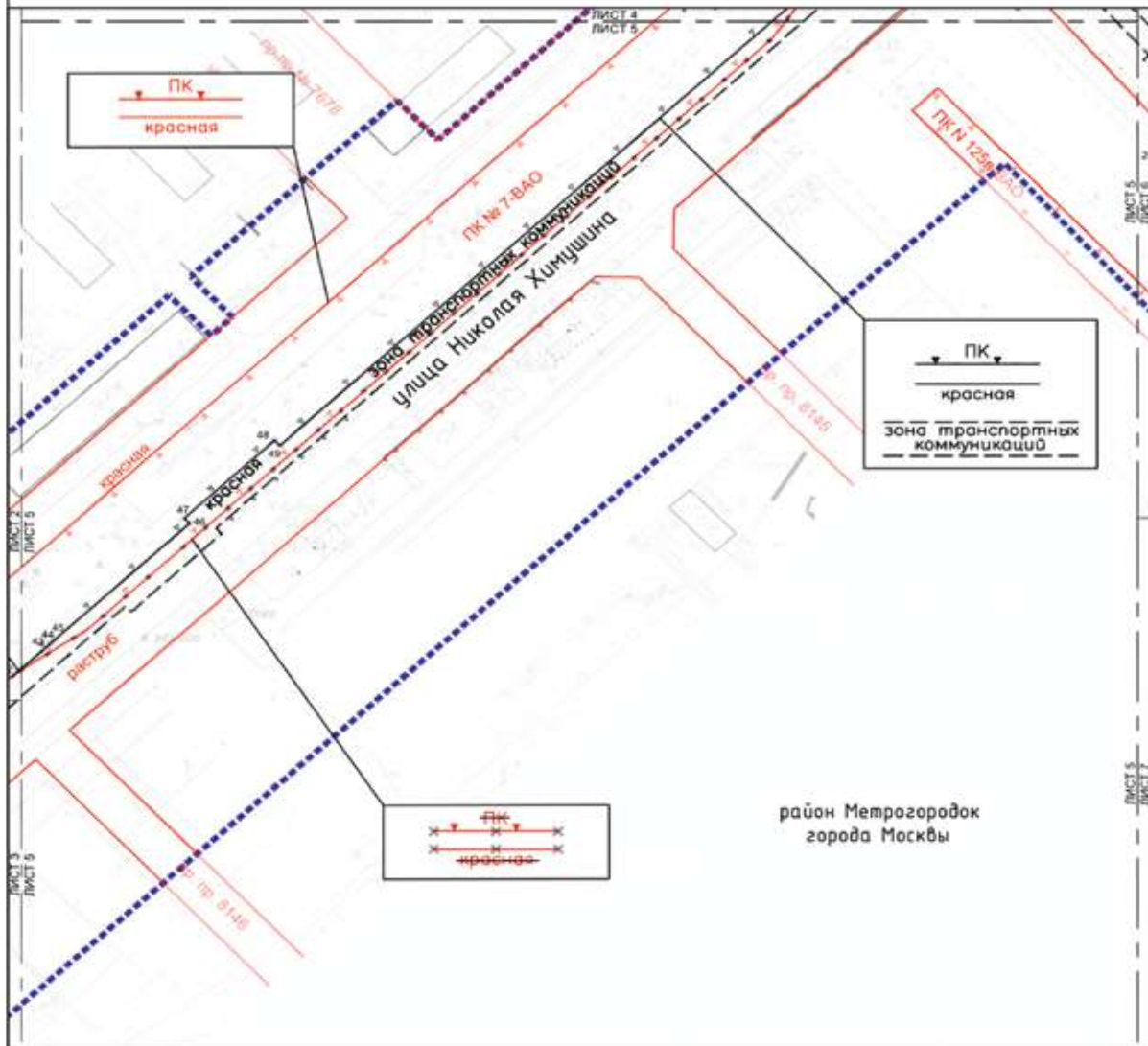


УСЛОВНЫЕ ОБОЗНАЧЕНИЯ:

- ГРАНИЦЫ:**
 ■■■■■■ подготовка проекта планировки территории
- ЛИНИИ ГРАДОСТРОИТЕЛЬНОГО РЕГУЛИРОВАНИЯ СУЩЕСТВУЮЩИЕ:**
 — красные линии улично-дорожной сети
 — ПК — границы объектов природного комплекса города Москвы
- ОТМЕЧАЕМЫЕ:**
 — красные линии улично-дорожной сети
 — границы объектов природного комплекса города Москвы
- УСТАНАВЛИВАЕМЫЕ:**
 — красные линии улично-дорожной сети
 — границы объектов природного комплекса города Москвы
 — границы зон транспортных коммуникаций
 ■ 50 — номера характерных точек устанавливаемых красных линий



Масштаб 1:2000
район Метрогородок города Москвы
Лист 5 из 23

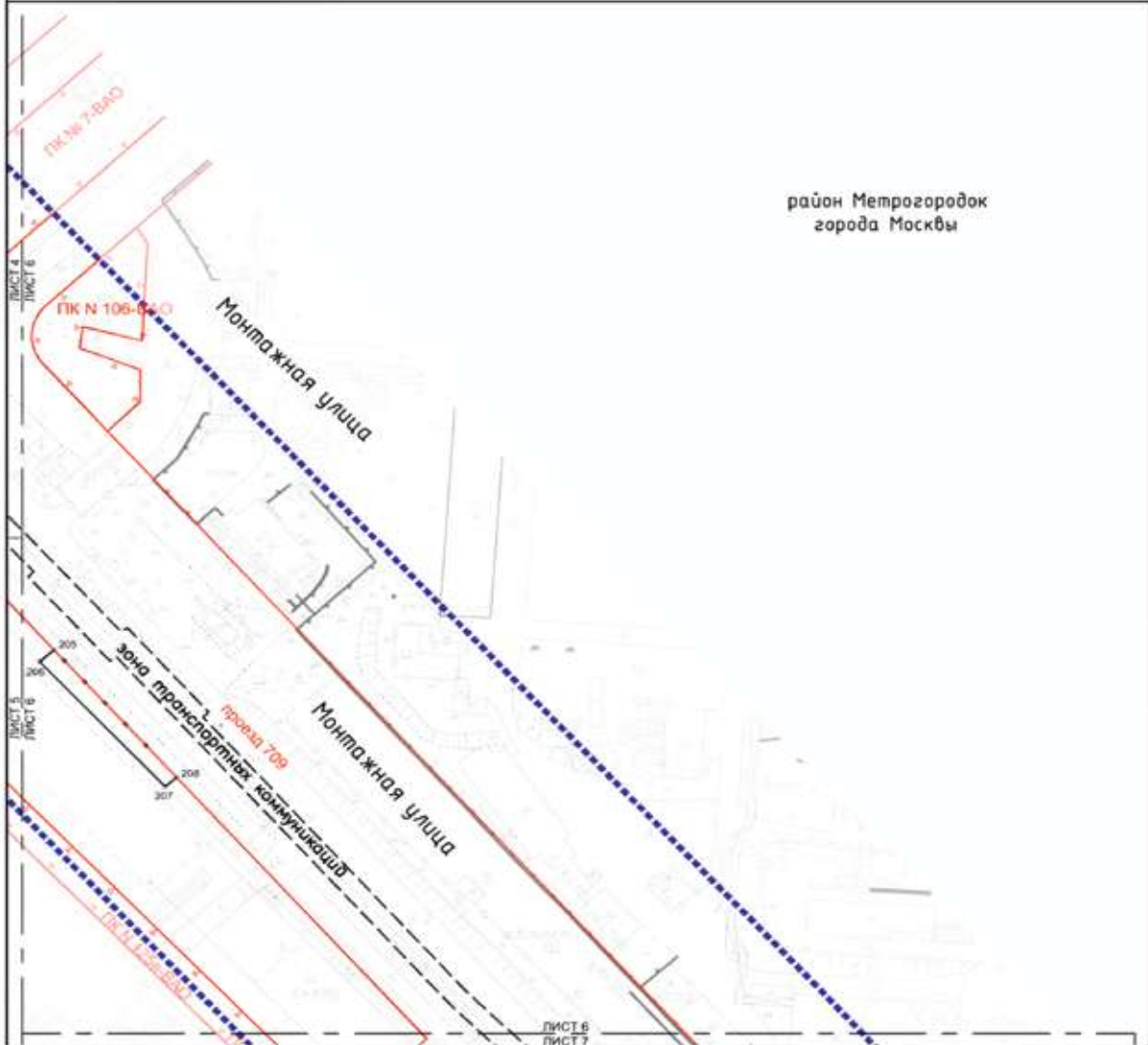


район Метрогородок
города Москвы



УСЛОВНЫЕ ОБОЗНАЧЕНИЯ:

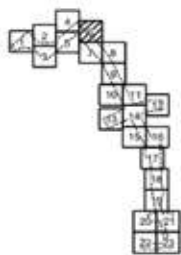
ГРАНИЦЫ:	подготовки проекта планировки территории	УСТАНАВЛИВАЕМЫЕ:	красные линии улично-дорожной сети
ЛИНИИ ГРАДОСТРОИТЕЛЬНОГО РЕГУЛИРОВАНИЯ:			границы объектов природного комплекса города Москвы
СУЩЕСТВУЮЩИЕ:	красные линии улично-дорожной сети		границы зон транспортных коммуникаций
ОТМЕНЯЕМЫЕ:	границы объектов природного комплекса города Москвы		номера характерных точек устанавливаемых красных линий
	красные линии улично-дорожной сети		
	границы объектов природного комплекса города Москвы		




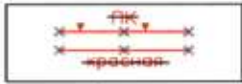

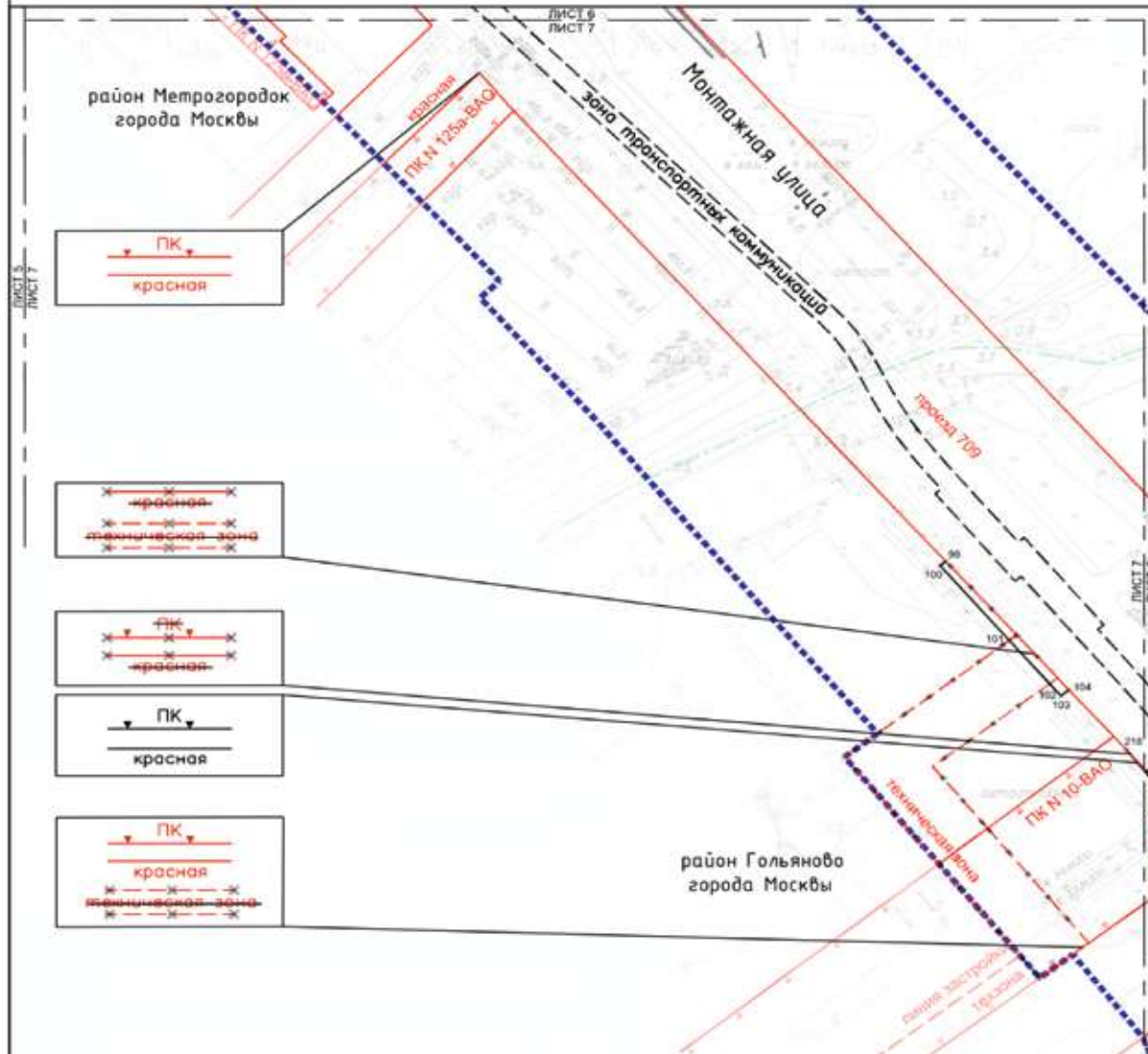
район Метрогородок
города Москвы

УСЛОВНЫЕ ОБОЗНАЧЕНИЯ:

- ГРАНИЦЫ:**
 границы территории
 границы зон транспортной коммуникации
- ЛИНИИ ГРАДОСТРОИТЕЛЬНОГО РЕГУЛИРОВАНИЯ:**
СУЩЕСТВУЮЩИЕ:
 — красные линии улично-дорожной сети
 — границы объектов природного комплекса города Москвы
ОТМЕНЯЕМЫЕ:
 — красные линии улично-дорожной сети
- УСТАНАВЛИВАЕМЫЕ:**
 — красные линии улично-дорожной сети
 — границы зон транспортных коммуникации
 ■ 205 номера характерных точек устанавливаемых красных линий

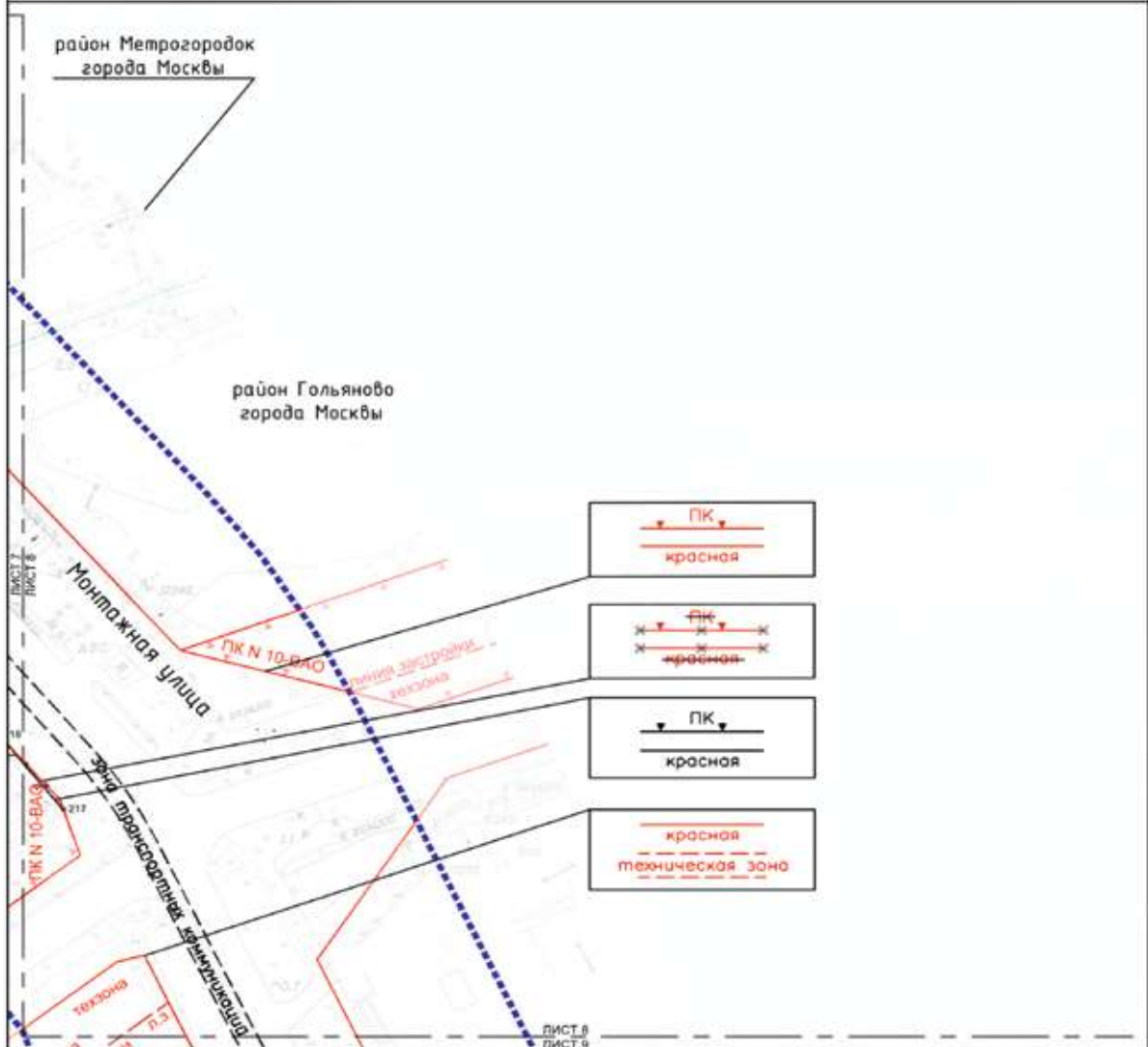


Масштаб 1:2000
район Метрогородок города Москвы
район Гольяново города Москвы
Лист 7 из 23



УСЛОВНЫЕ ОБОЗНАЧЕНИЯ:

ГРАНИЦЫ:	подготовки проекта планировки территории	УСТАНАВЛИВАЕМЫЕ:	красные линии улечно-дорожной сети
-----	районов города Москвы	— ПК —	границы объектов природного комплекса города Москвы
ЛИНИИ ГРАДОСТРОИТЕЛЬНОГО РЕГУЛИРОВАНИЯ:		-----	границы технических зон инженерных коммуникаций и сооружений
СУЩЕСТВУЮЩИЕ:	красные линии улечно-дорожной сети	-----	границы зон транспортных коммуникаций
— ПК —	границы объектов природного комплекса города Москвы	● 100	номера характерных точек устанавливаемых красных линий
-----	границы технических зон инженерных коммуникаций и сооружений		
-----	границы линий застройки		
ОТМЕНЯЕМЫЕ:	красные линии улечно-дорожной сети		
-----	границы технических зон инженерных коммуникаций и сооружений		
-----	границы объектов природного комплекса города Москвы		

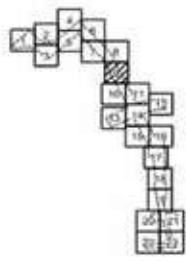
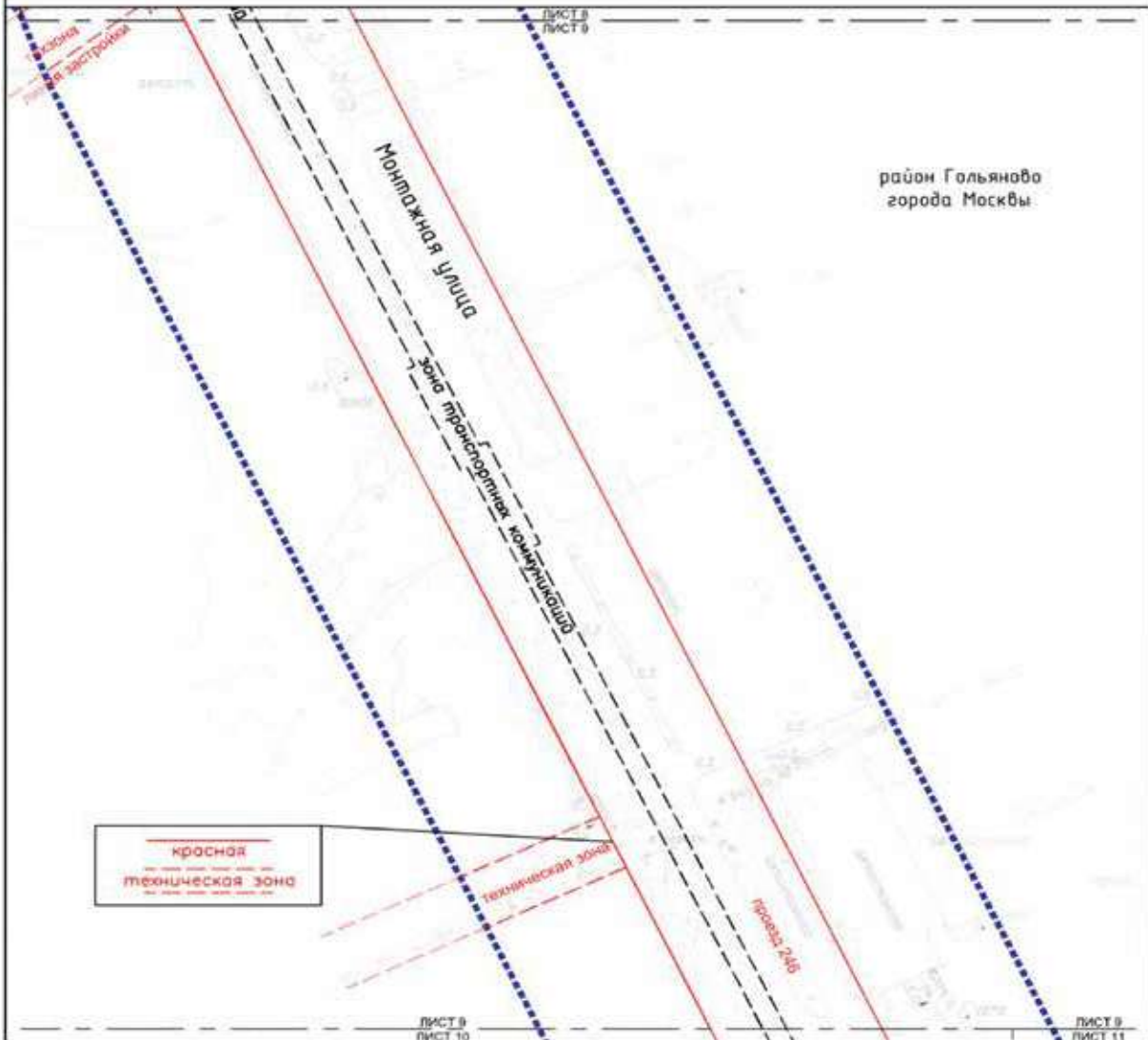


УСЛОВНЫЕ ОБОЗНАЧЕНИЯ:

- | | | | |
|---|--|-------------------------|--|
| ГРАНИЦЫ: | подготовки проекта планировки территории | УСТАНАВЛИВАЕМЫЕ: | красные линии улично-дорожной сети |
| ----- | районное городское | — PK — | границы объектов природного комплекса города Москвы |
| ЛИНИИ ГРАДОСТРОИТЕЛЬНОГО РЕГУЛИРОВАНИЯ | СЩЕСТВУЮЩИЕ | — PK — | границы зон транспортных коммуникаций |
| — PK — | красные линии улично-дорожной сети | — PK — | номера характерных точек устанавливаемых красных линий |
| — PK — | границы объектов природного комплекса города Москвы | ■ 217 | |
| — PK — | границы технических зон инженерных коммуникаций и сооружений | | |
| — PK — | границы зон застройки | | |
| ОТМЕЧАЕМЫЕ: | красные линии улично-дорожной сети | | |
| — PK — | границы объектов природного комплекса города Москвы | | |

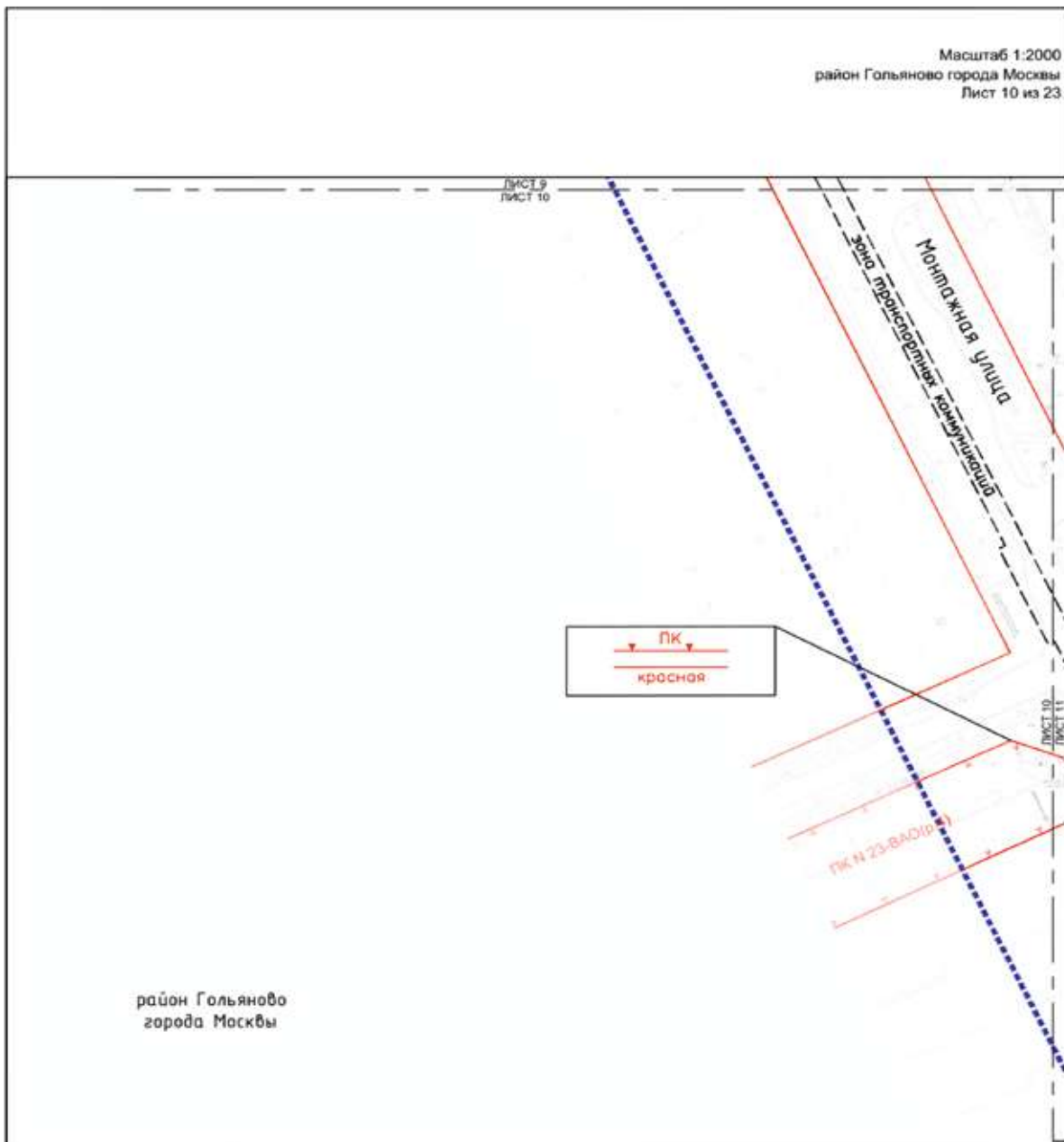


Масштаб 1:2000
район Гольяново города Москвы
Лист 9 из 23

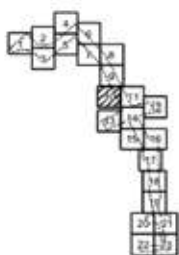


- УСЛОВНЫЕ ОБОЗНАЧЕНИЯ:**
- ГРАНИЦЫ:**
 ●●●●●●●● подготовка проекта планировки территории
- УСТАНАВЛИВАЕМЫЕ:**
 - - - - - границы зон транспортных коммуникаций
- Линии ГРАДОСТРОИТЕЛЬНОГО РЕГУЛИРОВАНИЯ:**
СУЩЕСТВУЮЩИЕ:
 ————— красные линии улично-дорожной сети
 - - - - - границы технических зон инженерных коммуникаций и сооружений
 - - - - - границы линий застройки

Масштаб 1:2000
район Гольяново города Москвы
Лист 10 из 23

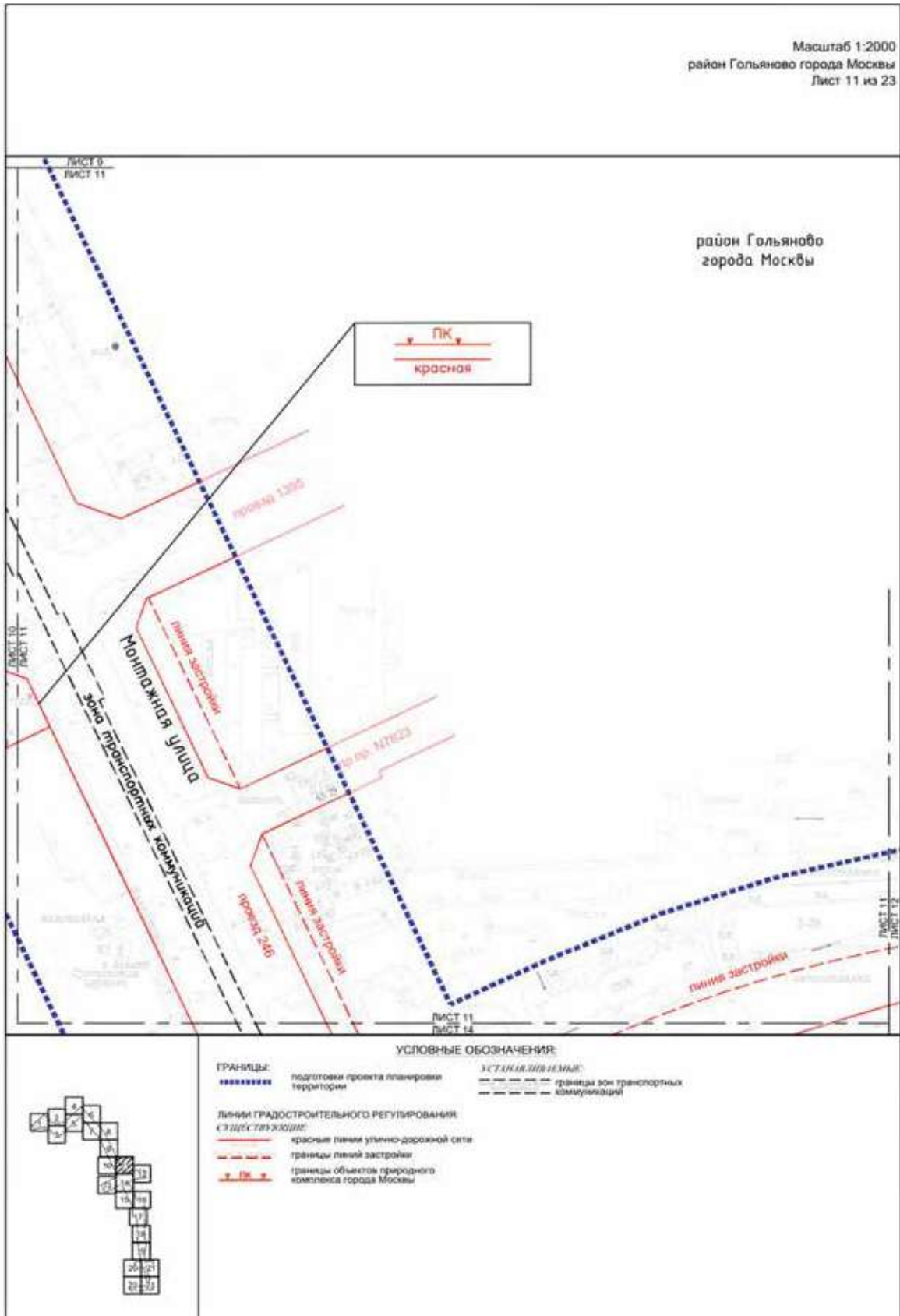


район Гольяново
города Москвы

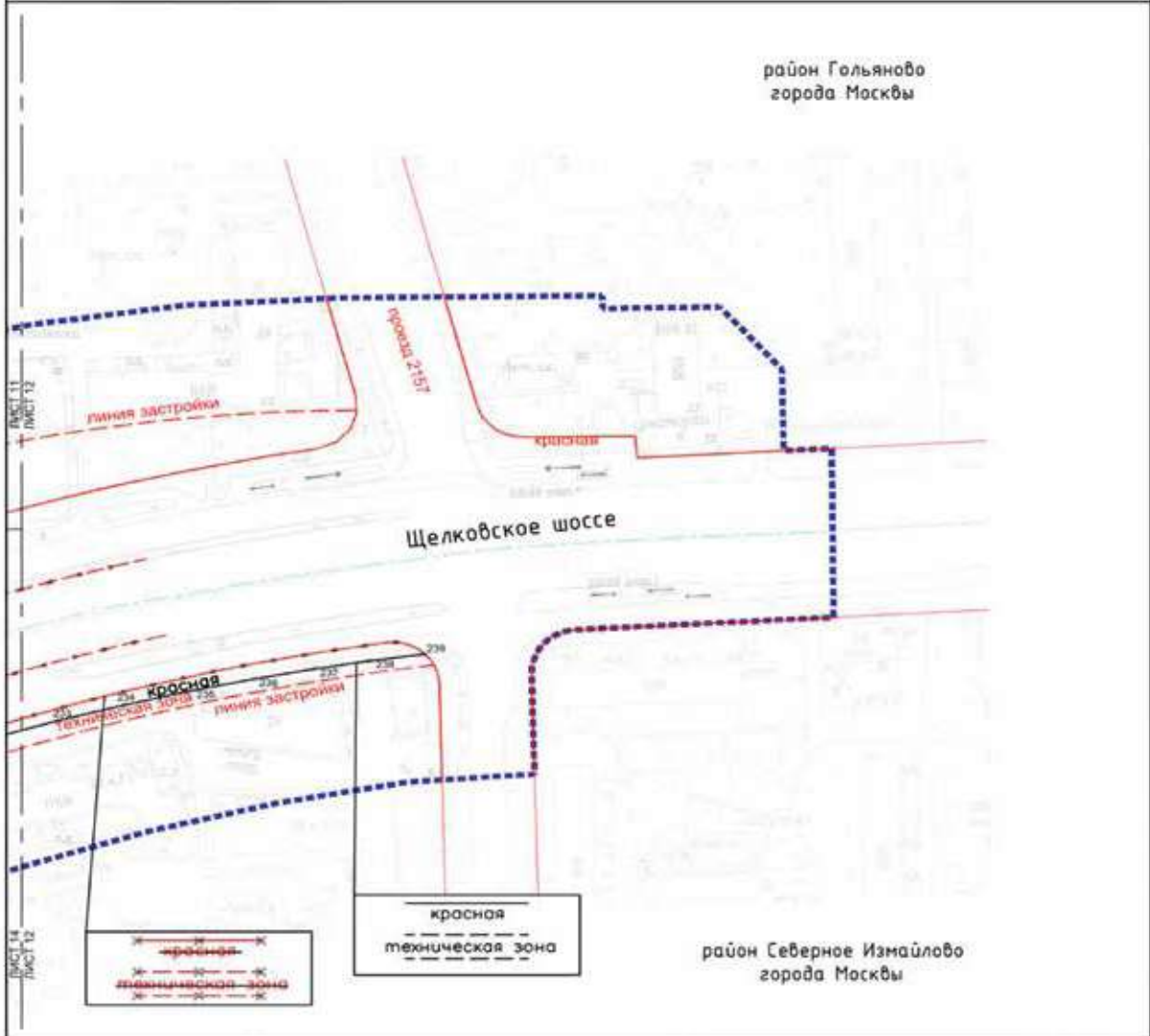


УСЛОВНЫЕ ОБОЗНАЧЕНИЯ:

- | | |
|--|--|
| ГРАНИЦЫ: | УСТАНОВИТЕЛЬНЫЕ: |
| <ul style="list-style-type: none"> границы территории подготовки проекта планировки территории | <ul style="list-style-type: none"> границы зон транспортных коммуникаций |
| ЛИНИИ ГРАДОСТРОИТЕЛЬНОГО РЕГУЛИРОВАНИЯ: | |
| СУЩЕСТВУЮЩИЕ: | |
| <ul style="list-style-type: none"> — красные линии улично-дорожной сети — ПК — границы объектов природного комплекса города Москвы | |

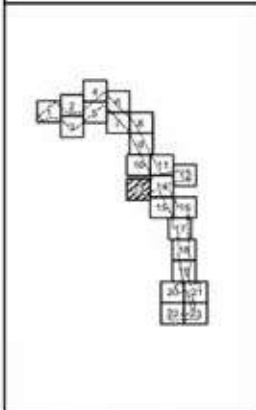
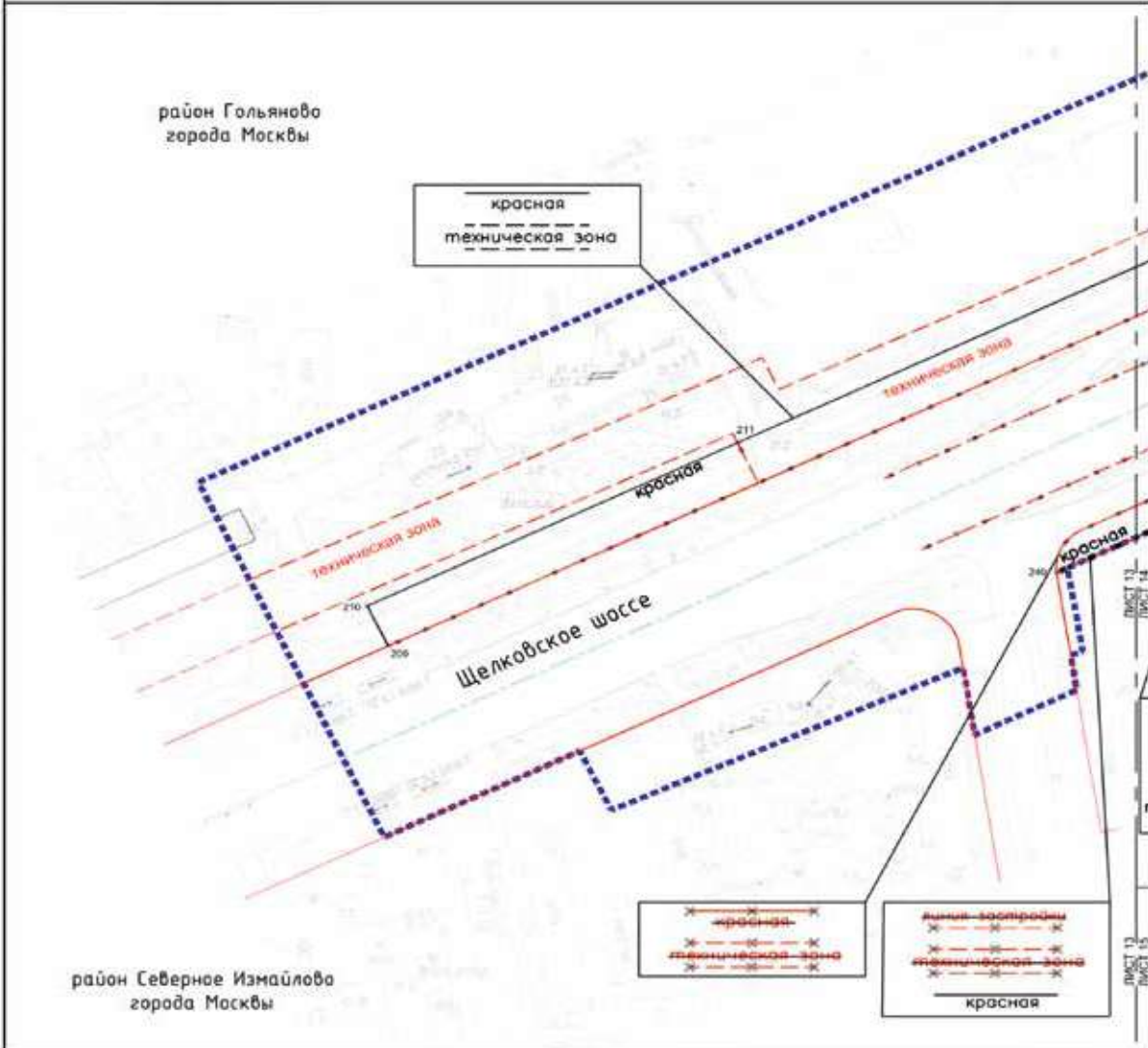


Масштаб 1:2000
 район Гольяново города Москвы
 район Северное Измайлово города Москвы
 Лист 12 из 23



УСЛОВНЫЕ ОБОЗНАЧЕНИЯ	
ГРАНИЦЫ	УСТАНАВЛИВАЕМЫЕ
<ul style="list-style-type: none"> подготовки проекта планировки территории районное городское 	<ul style="list-style-type: none"> красные линии улично-дорожной сети границы технических зон инженерных коммуникаций и сооружений номера характерных точек устанавливаемых красных линий
ЛИНИИ ГРАДОСТРОИТЕЛЬНОГО РЕГУЛИРОВАНИЯ СУЩЕСТВУЮЩИЕ:	
<ul style="list-style-type: none"> красные линии улично-дорожной сети границы линий застройки границы технических зон инженерных коммуникаций и сооружений границы зон транспортных сооружений 	
УСТАНАВЛИВАЕМЫЕ:	
<ul style="list-style-type: none"> красные линии улично-дорожной сети границы технических зон инженерных коммуникаций и сооружений границы зон транспортных сооружений 	

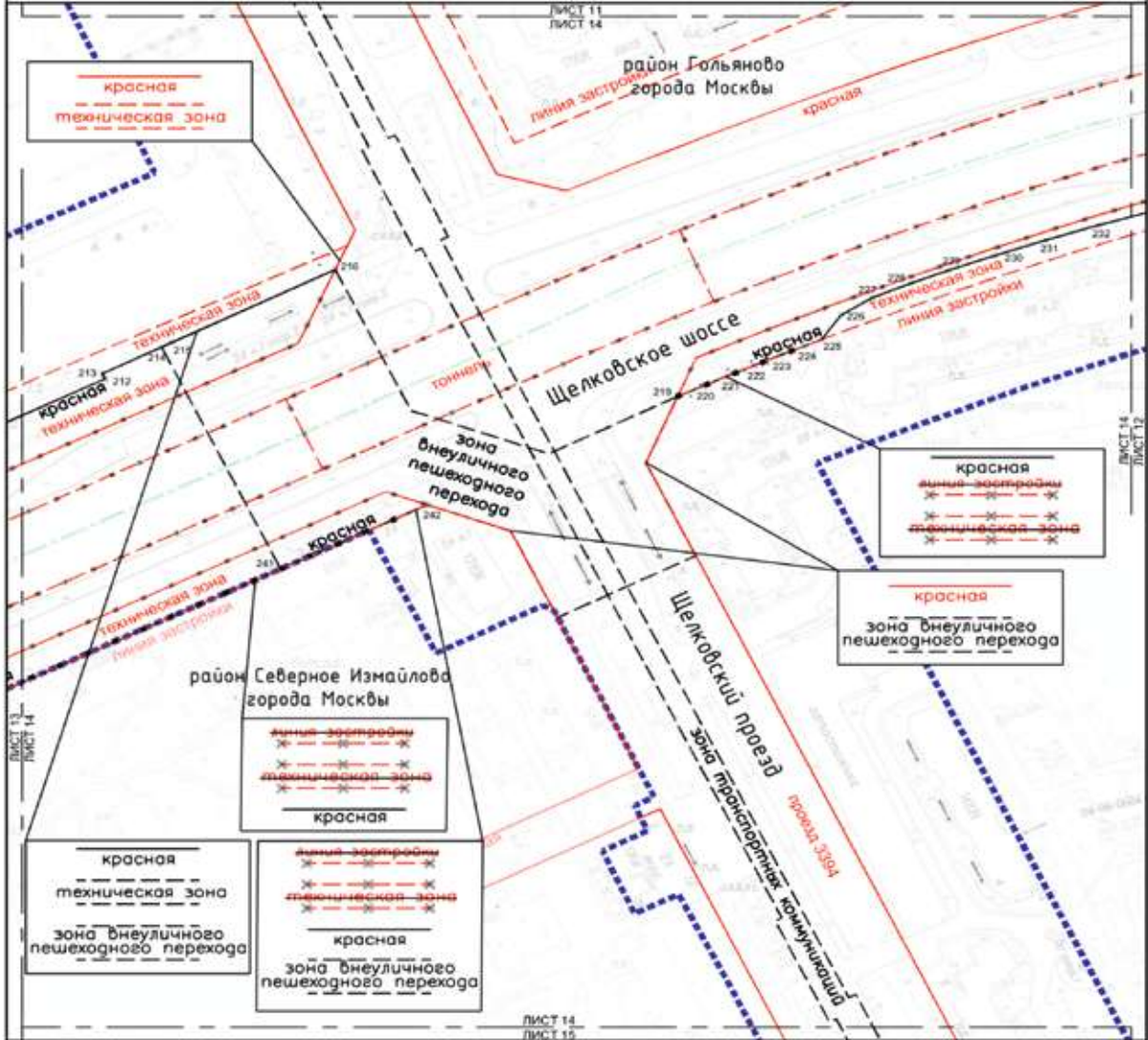
Масштаб 1:2000
 район Гольяново города Москвы
 район Северное Измайлово города Москвы
 Лист 13 из 23



УСЛОВНЫЕ ОБОЗНАЧЕНИЯ:

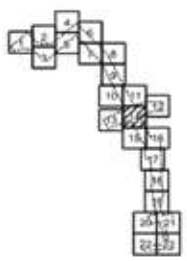
ГРАНИЦЫ:	ПОДГОТОВКА ПРОЕКТА ПЛАНИРОВКИ ТЕРРИТОРИИ РАЙОНА ГОРОДА МОСКВЫ:	УСТАНОВИТЕЛЬНЫЕ:
<ul style="list-style-type: none"> ----- границы территории ----- границы района города Москвы 	<ul style="list-style-type: none"> ----- границы линий улично-дорожной сети ----- границы зон инженерных коммуникаций и сооружений ----- границы зон транспортных сооружений 	<ul style="list-style-type: none"> ----- границы линий улично-дорожной сети ----- границы зон инженерных коммуникаций и сооружений ----- границы линий застройщиков ----- границы зон транспортных сооружений
ВИДЫ ГРАДОСТРОИТЕЛЬНОГО РЕГУЛИРОВАНИЯ:	СУЩЕСТВУЮЩИЕ:	
<ul style="list-style-type: none"> ----- красные линии улично-дорожной сети ----- границы линий застройщиков ----- границы технических зон инженерных коммуникаций и сооружений ----- границы зон транспортных сооружений 	<ul style="list-style-type: none"> ----- красные линии улично-дорожной сети ----- границы зон инженерных коммуникаций и сооружений ----- границы зон транспортных сооружений 	
ОУЧИНЕННЫЕ:		
<ul style="list-style-type: none"> ----- красные линии улично-дорожной сети ----- границы зон инженерных коммуникаций и сооружений ----- границы линий застройщиков ----- границы зон транспортных сооружений 		

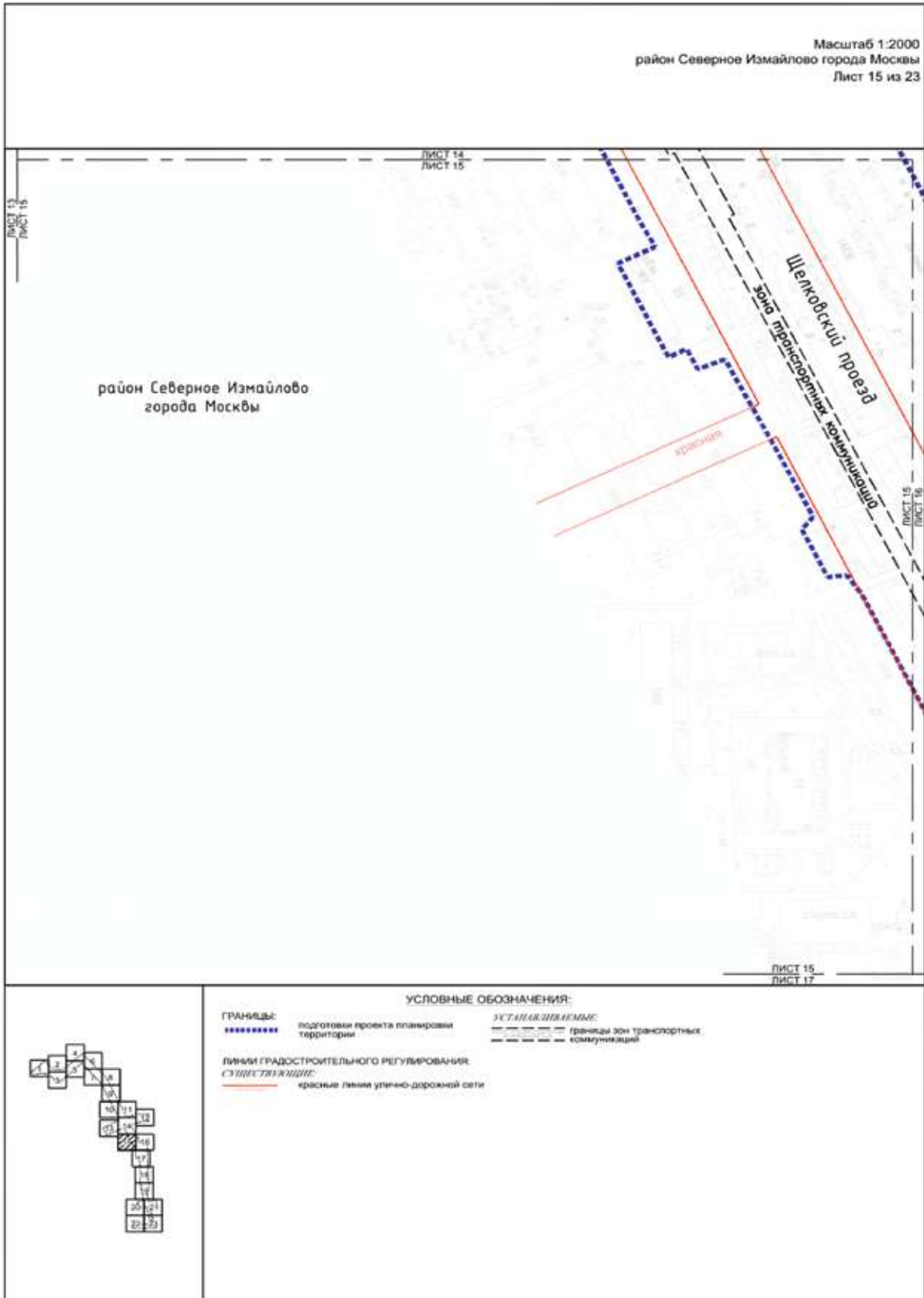
Масштаб 1:2000
 район Гольяново города Москвы
 район Северное Измайлово города Москвы
 Лист 14 из 23

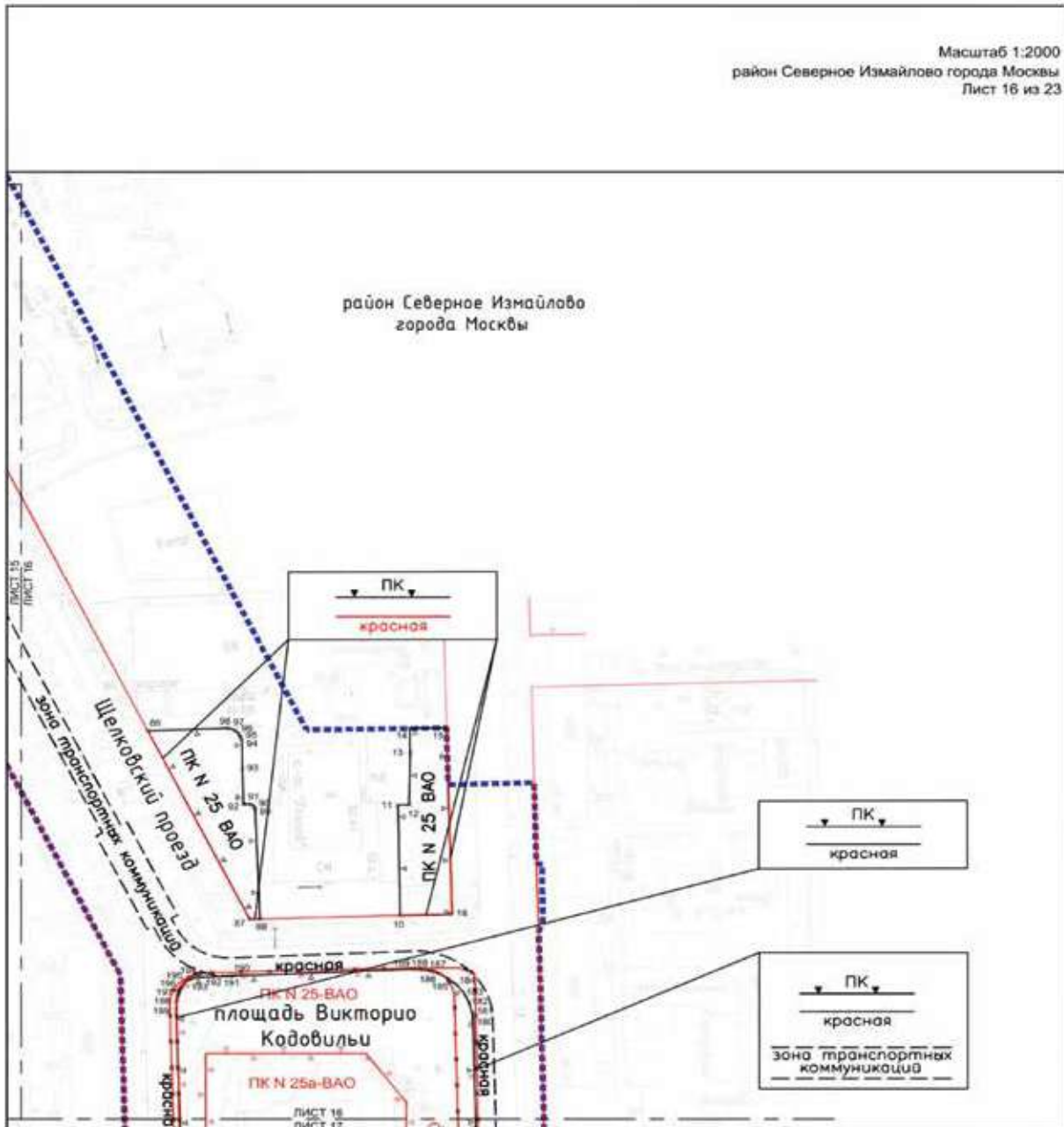


УСЛОВНЫЕ ОБОЗНАЧЕНИЯ

ГРАНИЦЫ:		УСТАНАВЛИВАЕМЫЕ	
<ul style="list-style-type: none"> ■■■■■■■■ границы территории ■■■■■■■■ границы районов города Москвы 	<ul style="list-style-type: none"> — — — — — красные линии улично-дорожной сети - - - - - границы технических зон инженерных коммуникаций и сооружений - - - - - границы зон внеуличных пешеходных переходов - - - - - границы зон транспортных сооружений 	<ul style="list-style-type: none"> - - - - - красные линии улично-дорожной сети - - - - - границы технических зон инженерных коммуникаций и сооружений - - - - - границы линий застройки - - - - - границы зон транспортных сооружений 	<ul style="list-style-type: none"> - - - - - границы зон транспортных коммуникаций - - - - - границы зон транспортных сооружений - - - - - границы зон транспортных сооружений - - - - - границы зон транспортных сооружений - - - - - границы зон транспортных сооружений
ЛИНИИ ГРАДОСТРОИТЕЛЬНОГО РЕГУЛИРОВАНИЯ:		ОТМЕЧАЕМЫЕ	
<ul style="list-style-type: none"> - - - - - красные линии улично-дорожной сети - - - - - границы линий застройки - - - - - границы технических зон инженерных коммуникаций и сооружений - - - - - границы зон транспортных сооружений 	<ul style="list-style-type: none"> - - - - - красные линии улично-дорожной сети - - - - - границы технических зон инженерных коммуникаций и сооружений - - - - - границы линий застройки - - - - - границы зон транспортных сооружений 	<ul style="list-style-type: none"> - - - - - красные линии улично-дорожной сети - - - - - границы технических зон инженерных коммуникаций и сооружений - - - - - границы линий застройки - - - - - границы зон транспортных сооружений 	
СУЩЕСТВУЮЩИЕ:		<ul style="list-style-type: none"> - - - - - красные линии улично-дорожной сети - - - - - границы технических зон инженерных коммуникаций и сооружений - - - - - границы зон транспортных сооружений 	
<ul style="list-style-type: none"> - - - - - красные линии улично-дорожной сети - - - - - границы технических зон инженерных коммуникаций и сооружений - - - - - границы зон транспортных сооружений 		<ul style="list-style-type: none"> - - - - - красные линии улично-дорожной сети - - - - - границы технических зон инженерных коммуникаций и сооружений - - - - - границы зон транспортных сооружений 	

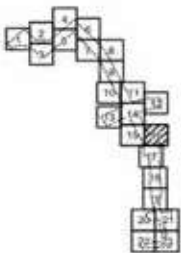




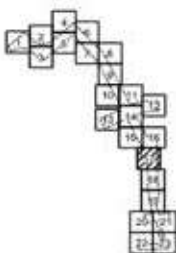
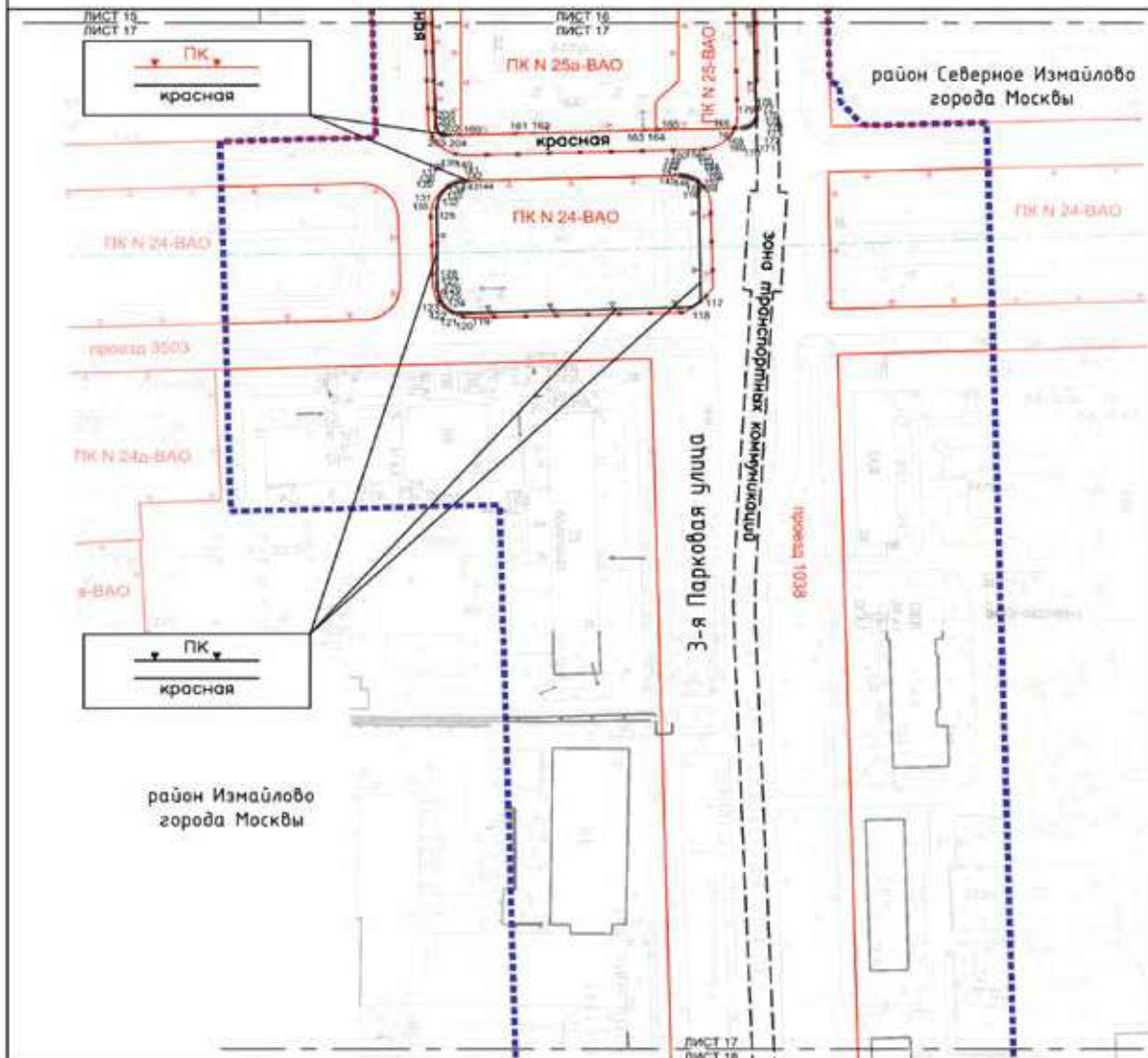


УСЛОВНЫЕ ОБОЗНАЧЕНИЯ:

- | | | | |
|--|---|-------------------------|--|
| ГРАНИЦЫ: | подготовки проекта планировки территории | УСТАНАВЛИВАЕМЫЕ: | красные линии улично-дорожной сети |
| ЛИНИИ ГРАДОСТРОИТЕЛЬНОГО РЕГУЛИРОВАНИЯ: | | УСТАНАВЛИВАЕМЫЕ: | границы объектов природного комплекса города Москвы |
| СУЩЕСТВУЮЩИЕ: | красные линии улично-дорожной сети | УСТАНАВЛИВАЕМЫЕ: | границы зон транспортных коммуникаций |
| | границы объектов природного комплекса города Москвы | УСТАНАВЛИВАЕМЫЕ: | номера характерных точек устанавливаемых красных линий |
| ОТМЕЛЯЕМЫЕ: | красные линии улично-дорожной сети | | |
| | границы объектов природного комплекса города Москвы | | |

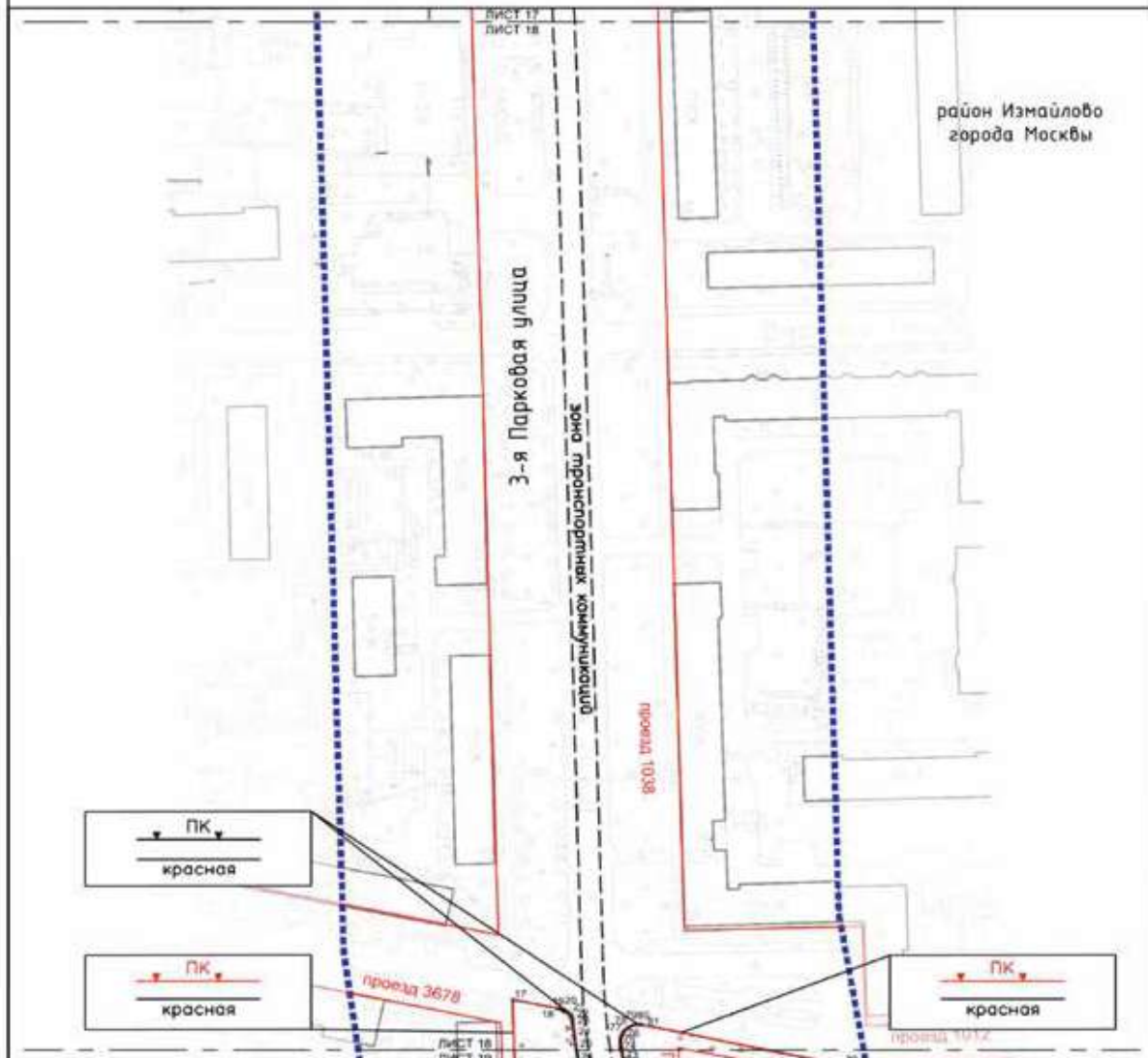


Масштаб 1:2000
район Северное Измайлово города Москвы
район Измайлово города Москвы
Лист 17 из 23




УСЛОВНЫЕ ОБОЗНАЧЕНИЯ:

ГРАНИЦЫ:	подготовки проекта планировки территории района города Москвы	УСТАНАВЛИВАЕМЫЕ:	красные линии улично-дорожной сети
ЛИНИИ ГРАДОСТРОИТЕЛЬНОГО РЕГУЛИРОВАНИЯ, СУЩЕСТВУЮЩИЕ:	красные линии улично-дорожной сети	ПК	границы объектов природного комплекса города Москвы
ОТМЕЧЕННЫЕ:	красные линии улично-дорожной сети	---	границы зон транспортных коммуникаций
	границы объектов природного комплекса города Москвы	■ 120	номера характерных точек устанавливаемых красных линий

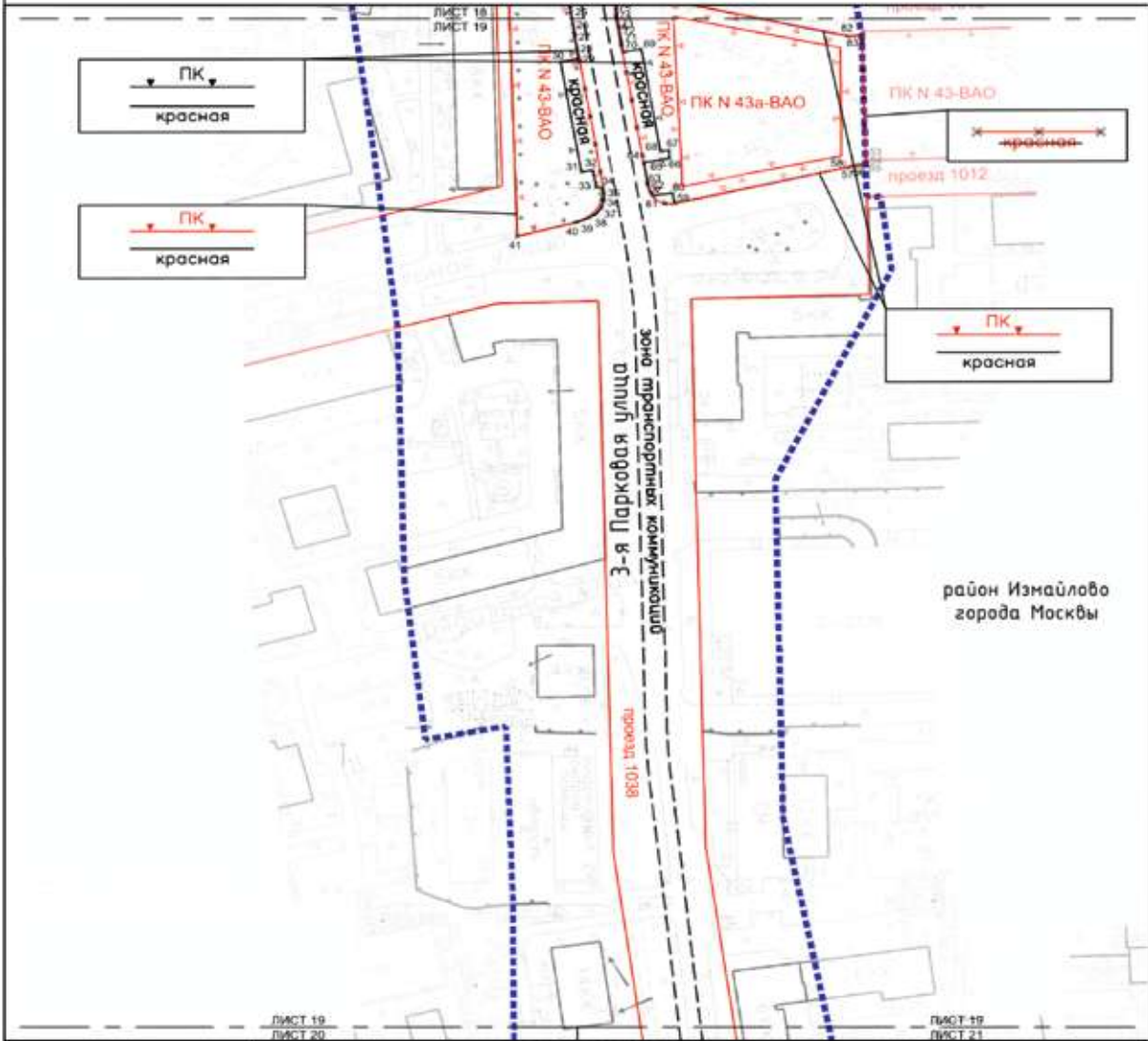


УСЛОВНЫЕ ОБОЗНАЧЕНИЯ



- ГРАНИЦЫ:**
 границы территории подготовы проекта планировки территории
- ЛИНИИ ГРАДОСТРОИТЕЛЬНОГО РЕГУЛИРОВАНИЯ:**
СЪЕДИНИТЕЛЬНЫЕ:
 — красные линии улично-дорожной сети
 — границы объектов природного комплекса города Москвы
ОТМЕЧЕННЫЕ:
 — красные линии улично-дорожной сети
 — границы объектов природного комплекса города Москвы
- УСТАНОВИТЕЛЬНЫЕ:**
 — красные линии улично-дорожной сети
 — границы объектов природного комплекса города Москвы
 — границы зон транспортной планировки
 — границы зон транспортных планировок
 № 20 — номера характерных трасс устанавливаемых красных линий

Масштаб 1:2000
район Измайлово города Москвы
Лист 19 из 23



УСЛОВНЫЕ ОБОЗНАЧЕНИЯ:

- | | | | |
|--|---|-------------------------|--|
| ГРАНИЦЫ: | подготовка проекта планировки территории | УСТАНОВЛИВАЕМЫЕ: | красные линии улично-дорожной сети |
| ЛИНИИ ГРАДОСТРОИТЕЛЬНОГО РЕГУЛИРОВАНИЯ: | | | границы объектов природного комплекса города Москвы |
| СУЩЕСТВУЮЩИЕ: | красные линии улично-дорожной сети | | границы зон транспортных коммуникаций |
| | границы объектов природного комплекса города Москвы | | номера характерных точек устанавливаемых красных линий |
| ОТМЕЛЯЕМЫЕ: | | | |
| | красные линии улично-дорожной сети | | |
| | границы объектов природного комплекса города Москвы | | |



Масштаб 1:2000
 район Измайлово города Москвы
 Лист 20 из 23

район Измайлово
 города Москвы

Первомайская улица
 проезд 41

ЛИСТ 19
 ЛИСТ 20

ЛИСТ 20
 ЛИСТ 21

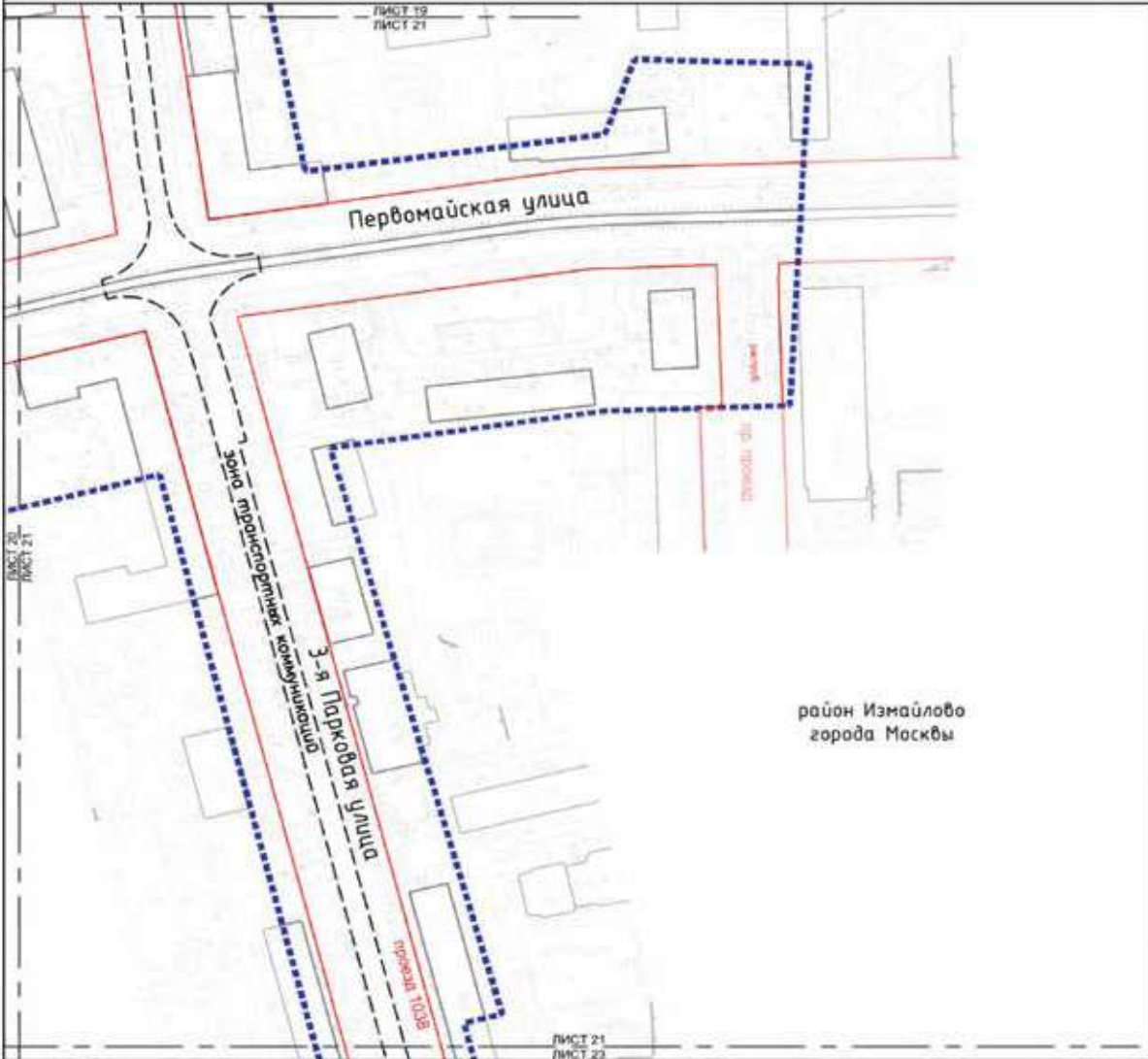
ЛИСТ 20
 ЛИСТ 22

УСЛОВНЫЕ ОБОЗНАЧЕНИЯ:

- ГРАНИЦЫ:**
 подготовка проекта планировки территории
- ЛИНИИ ГРАДОСТРОИТЕЛЬНОГО РЕГУЛИРОВАНИЯ**
существовавшие
 — красные линии улично-дорожной сети



Масштаб 1:2000
район Измайлово города Москвы
Лист 21 из 23



район Измайлово
города Москвы

УСЛОВНЫЕ ОБОЗНАЧЕНИЯ:

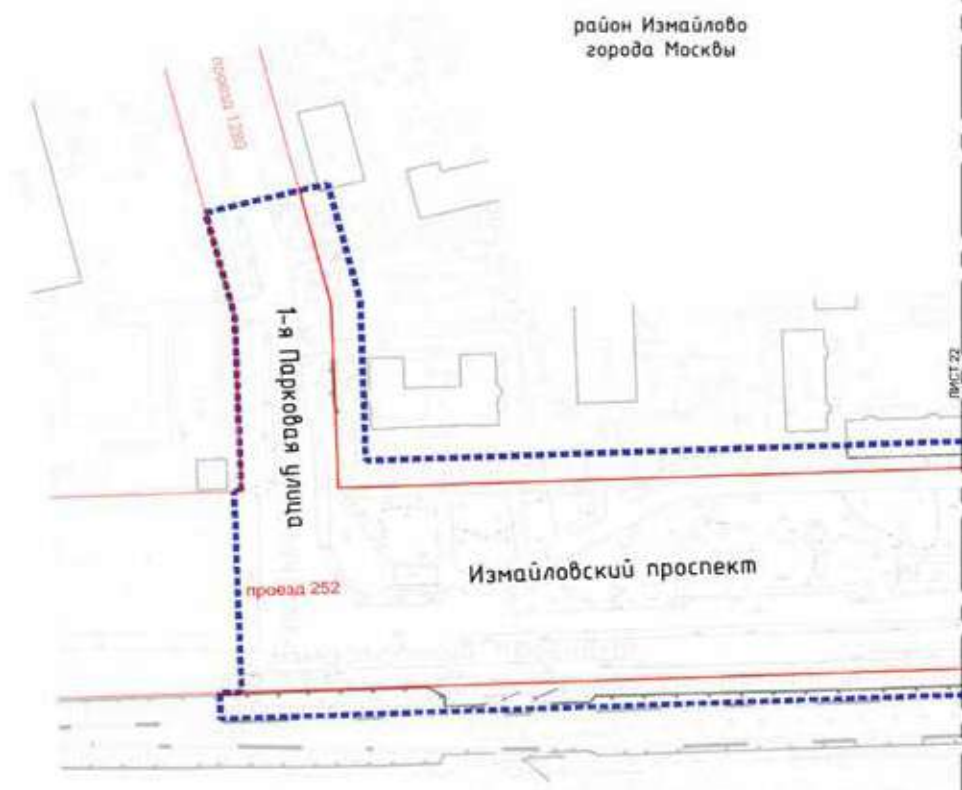
- ГРАНИЦЫ:**
 - - - - - подготовка проекта планировки территории
 - - - - - **УСТАНОВЛЕННЫЕ**
 - - - - - границы зон транспортных коммуникаций
- ЛИНИИ ГРАДОСТРОИТЕЛЬНОГО РЕГУЛИРОВАНИЯ:**
СУЩЕСТВУЮЩИЕ:
 - - - - - красные линии улично-дорожной сети



Масштаб 1:2000
район Измайлово города Москвы
Лист 22 из 23

ЛИСТ 20
ЛИСТ 22

ЛИСТ 22
ЛИСТ 23

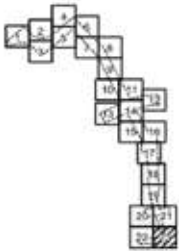
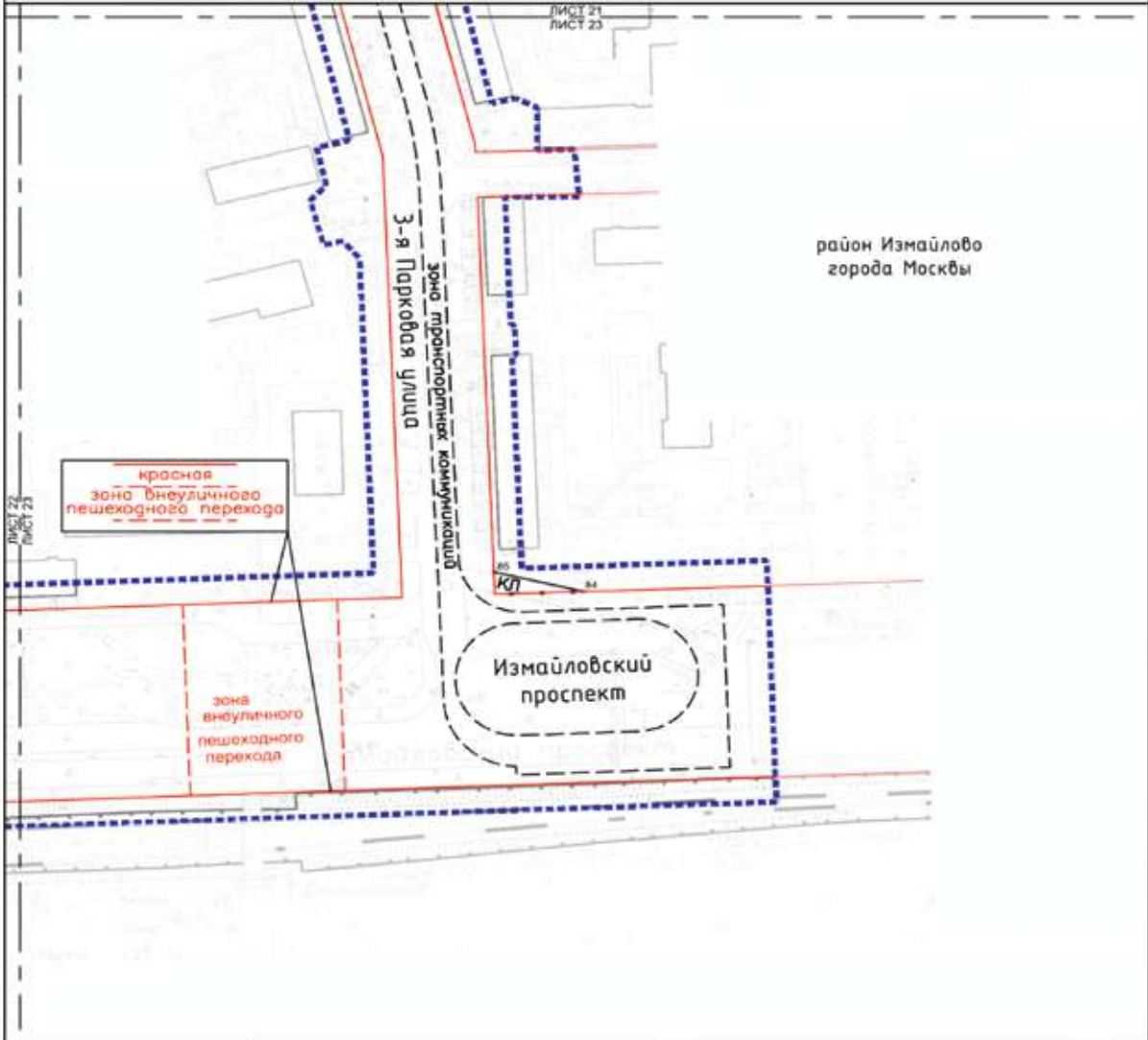


УСЛОВНЫЕ ОБОЗНАЧЕНИЯ:

- ГРАНИЦЫ**
 подготовка проекта планировки территории
- ЛИНИИ ГРАДОСТРОИТЕЛЬНОГО РЕГУЛИРОВАНИЯ**
СУЩЕСТВУЮЩИЕ
 — красные линии улично-дорожной сети



Масштаб 1:2000
район Измайлово города Москвы
Лист 23 из 23



УСЛОВНЫЕ ОБОЗНАЧЕНИЯ:

- | | | | |
|--|---|-------------------------|--|
| ГРАНИЦЫ: | подготовки проекта планировки территории | УСТАНАВЛИВАЕМЫЕ: | красные линии улично-дорожной сети |
| ЛИНИИ ГРАДОСТРОИТЕЛЬНОГО РЕГУЛИРОВАНИЯ: | | | границы зон транспортных коммуникаций |
| СУЩЕСТВУЮЩИЕ: | красные линии улично-дорожной сети | | номера характерных точек устанавливаемых красных линий |
| | границы зон внеуличных пешеходных переходов | ■ 85 | |
| ОТМЕЛЯЕМЫЕ: | красные линии улично-дорожной сети | | |

1.1.2. Перечень координат характерных точек красных линий

№ точки	Координаты точки (Система координат, используемая для ведения Единого государственного реестра недвижимости (МСК-77))	
	X	Y
1	15885.44	17004.06
2	15858.16	17033.31
3	15841.88	16999.21
4	15785.94	17056.66
5	15781.19	17061.53
6	15724.68	17017.90
7	15707.97	17005.49
8	15693.73	16994.36
9	15706.80	16996.08
10	17774.61	15291.66
11	17773.74	15334.28
12	17777.76	15334.29
13	17778.04	15354.41
14	17777.87	15363.80
15	17790.76	15363.98
16	17792.66	15292.14
17	17787.24	14510.92
18	17801.67	14507.83
19	17803.70	14507.30
20	17804.82	14506.85
21	17805.76	14506.09
22	17806.43	14505.08
23	17806.77	14503.91
24	17807.19	14499.67
25	17807.67	14495.43
26	17808.22	14491.20
27	17808.84	14486.98
28	17809.52	14482.77
29	17810.17	14478.96
30	17804.26	14477.95
31	17810.97	14438.52
32	17814.67	14439.15

№ точки	Координаты точки (Система координат, используемая для ведения Единого государственного реестра недвижимости (МСК-77))	
	X	Y
33	17815.71	14433.02
34	17818.00	14433.02
35	17818.35	14430.98
36	17818.34	14428.25
37	17817.42	14425.68
38	17815.69	14423.58
39	17813.35	14422.17
40	17809.18	14420.54
41	17790.31	14415.52
42	16240.89	16959.10
43	16250.99	16968.78
44	16251.87	16969.62
45	16252.74	16970.45
46	16296.03	17011.27
47	16294.31	17013.09
48	16323.41	17040.54
49	16325.13	17038.72
50	16521.48	17223.91
51	16540.53	17241.88
52	16523.38	17261.10
53	17902.74	14442.78
54	17902.78	14441.27
55	17901.48	14441.09
56	17900.19	14440.88
57	17898.91	14440.64
58	17897.63	14440.36
59	17841.15	14427.32
60	17840.50	14431.05
61	17834.29	14430.15
62	17833.40	14431.32
63	17832.59	14433.72
64	17831.18	14441.96

№ точки	Координаты точки (Система координат, используемая для ведения Единого государственного реестра недвижимости (МСК-77))	
	X	Y
65	17837.10	14442.97
66	17839.48	14443.37
67	17839.33	14446.39
68	17836.59	14445.93
69	17830.38	14482.40
70	17824.46	14481.39
71	17823.81	14485.21
72	17823.39	14487.78
73	17822.99	14490.35
74	17822.62	14492.93
75	17822.27	14495.51
76	17822.35	14497.52
77	17823.09	14499.39
78	17824.41	14500.91
79	17826.17	14501.89
80	17828.15	14502.22
81	17829.08	14502.19
82	17896.75	14487.15
83	17901.56	14487.30
84	17991.74	13569.01
85	17962.96	13576.01
86	17686.43	15362.83
87	17722.00	15290.27
88	17725.69	15290.37
89	17723.91	15332.40
90	17723.52	15333.76
91	17722.62	15334.51
92	17719.83	15334.58
93	17719.52	15348.11
94	17719.26	15358.97
95	17718.88	15360.35
96	17718.19	15361.65
97	17716.82	15362.97
98	17714.66	15363.85

№ точки	Координаты точки (Система координат, используемая для ведения Единого государственного реестра недвижимости (МСК-77))	
	X	Y
99	16898.08	16823.21
100	16896.23	16821.74
101	16918.51	16795.50
102	16931.46	16780.24
103	16935.08	16775.97
104	16937.70	16778.06
105	16132.24	16910.69
106	16116.20	16895.69
107	16048.43	16832.32
108	16045.61	16832.42
109	16077.24	16805.61
110	16057.25	16821.13
111	16057.98	16823.45
112	16079.27	16843.36
113	16101.71	16864.34
114	16152.63	16911.96
115	16153.08	16912.37
116	17783.19	15157.48
117	17783.85	15115.54
118	17780.88	15113.46
119	17709.46	15111.51
120	17707.51	15111.46
121	17705.92	15111.50
122	17703.84	15111.95
123	17703.02	15112.58
124	17701.66	15113.88
125	17700.47	15115.57
126	17699.76	15117.29
127	17699.20	15119.44
128	17699.19	15121.44
129	17699.02	15148.57
130	17699.66	15151.55
131	17700.50	15153.31
132	17702.20	15155.65

№ точки	Координаты точки (Система координат, используемая для ведения Единого государственного реестра недвижимости (МСК-77))	
	X	Y
133	17702.69	15155.98
134	17703.19	15156.29
135	17703.71	15156.56
136	17704.24	15156.82
137	17704.79	15157.04
138	17705.34	15157.24
139	17705.91	15157.41
140	17706.48	15157.56
141	17707.05	15157.67
142	17707.64	15157.76
143	17708.22	15157.82
144	17708.81	15157.85
145	17776.78	15159.65
146	17777.27	15159.64
147	17777.75	15159.62
148	17778.24	15159.57
149	17778.72	15159.49
150	17779.20	15159.40
151	17779.67	15159.28
152	17780.14	15159.13
153	17780.60	15158.97
154	17781.05	15158.78
155	17781.49	15158.57
156	17781.92	15158.34
157	17782.33	15158.09
158	17782.74	15157.82
159	17783.13	15157.53
160	17706.74	15173.92
161	17724.21	15174.41
162	17730.11	15174.58
163	17766.29	15175.69
164	17769.48	15175.76
165	17770.48	15175.78
166	17794.71	15176.32

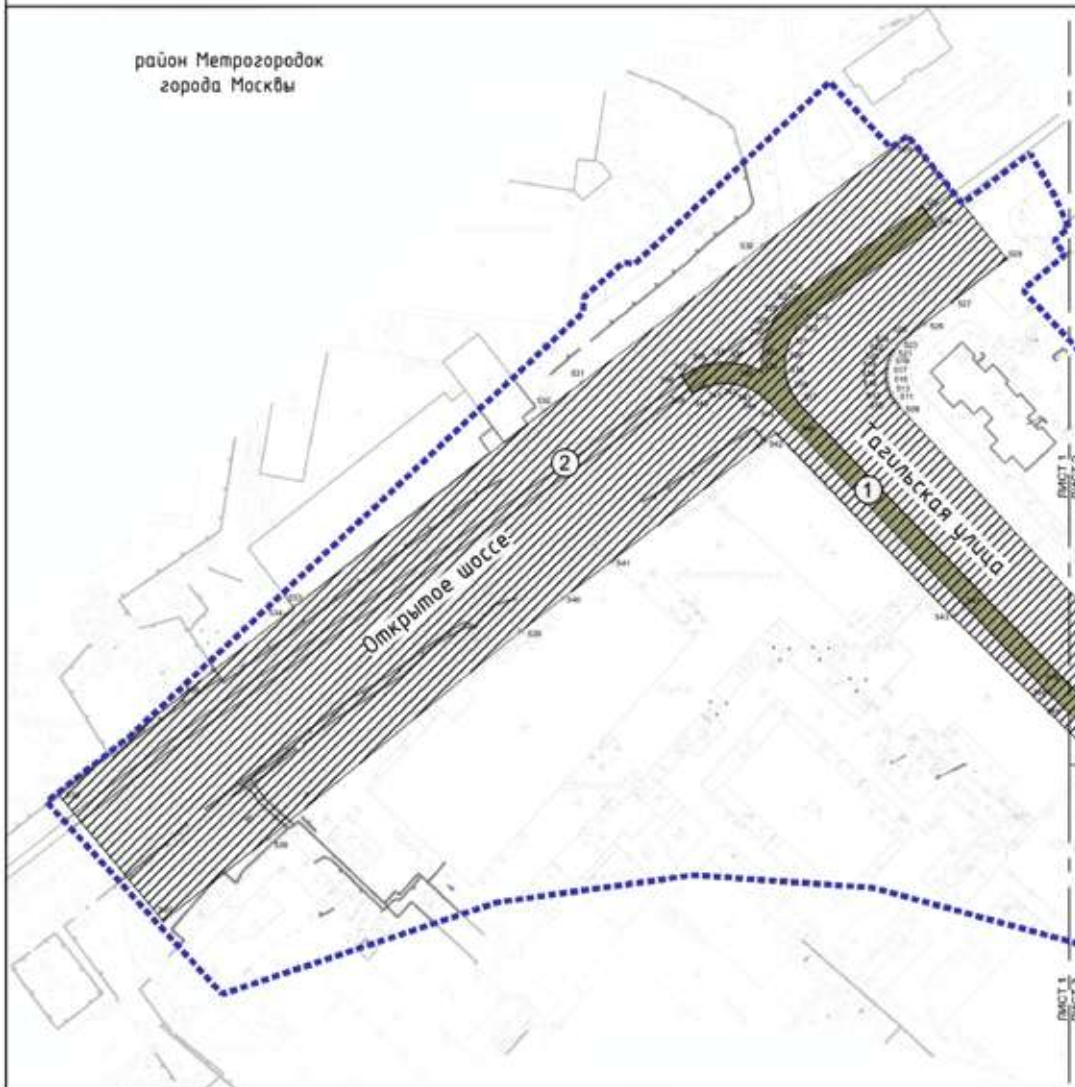
№ точки	Координаты точки (Система координат, используемая для ведения Единого государственного реестра недвижимости (МСК-77))	
	X	Y
167	17797.14	15176.38
168	17797.64	15176.41
169	17798.14	15176.50
170	17798.62	15176.64
171	17799.09	15176.82
172	17799.54	15177.05
173	17799.96	15177.33
174	17800.36	15177.64
175	17800.71	15178.00
176	17801.04	15178.39
177	17801.32	15178.81
178	17801.55	15179.25
179	17801.70	15179.60
180	17799.97	15251.48
181	17799.71	15254.29
182	17798.65	15258.17
183	17796.94	15261.69
184	17794.45	15264.81
185	17791.42	15267.41
186	17788.38	15269.21
187	17785.04	15270.35
188	17781.66	15270.93
189	17779.17	15270.99
190	17716.63	15268.44
191	17715.66	15268.40
192	17704.82	15267.96
193	17702.64	15267.64
194	17700.90	15267.03
195	17699.47	15266.16
196	17698.14	15263.73
197	17697.17	15261.13
198	17696.56	15258.42
199	17696.34	15255.66
200	17698.84	15177.34

№ точки	Координаты точки (Система координат, используемая для ведения Единого государственного реестра недвижимости (МСК-77))	
	X	Y
201	17698.85	15176.63
202	17700.78	15173.80
203	17701.08	15173.77
204	17701.37	15173.76
205	16612.21	17148.89
206	16607.40	17144.70
207	16648.12	17100.60
208	16651.78	17103.81
209	17041.03	15658.15
210	17034.23	15672.17
211	17153.62	15729.49
212	17309.20	15804.17
213	17308.30	15806.09
214	17327.51	15815.53
215	17330.66	15817.08
216	17383.87	15843.11
217	16974.92	16733.34
218	16956.16	16757.03
219	17495.04	15798.00
220	17503.25	15801.69
221	17511.48	15805.34

№ точки	Координаты точки (Система координат, используемая для ведения Единого государственного реестра недвижимости (МСК-77))	
	X	Y
222	17519.73	15808.93
223	17528.00	15812.48
224	17536.30	15815.97
225	17541.64	15818.19
226	17548.05	15827.01
227	17558.33	15833.16
228	17570.66	15838.26
229	17583.15	15842.91
230	17597.78	15847.99
231	17614.50	15853.58
232	17631.33	15858.84
233	17654.27	15865.42
234	17675.25	15870.85
235	17696.35	15875.76
236	17717.57	15880.16
237	17737.06	15883.70
238	17754.80	15886.52
239	17772.59	15888.96
240	17256.50	15683.84
241	17366.17	15736.51
242	17413.77	15759.37

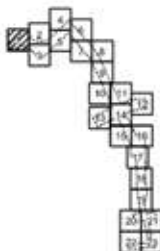
1.2. Чертеж границ зон планируемого размещения линейных объектов


Масштаб 1:2000
район Метрогородок города Москвы
Лист 1 из 23



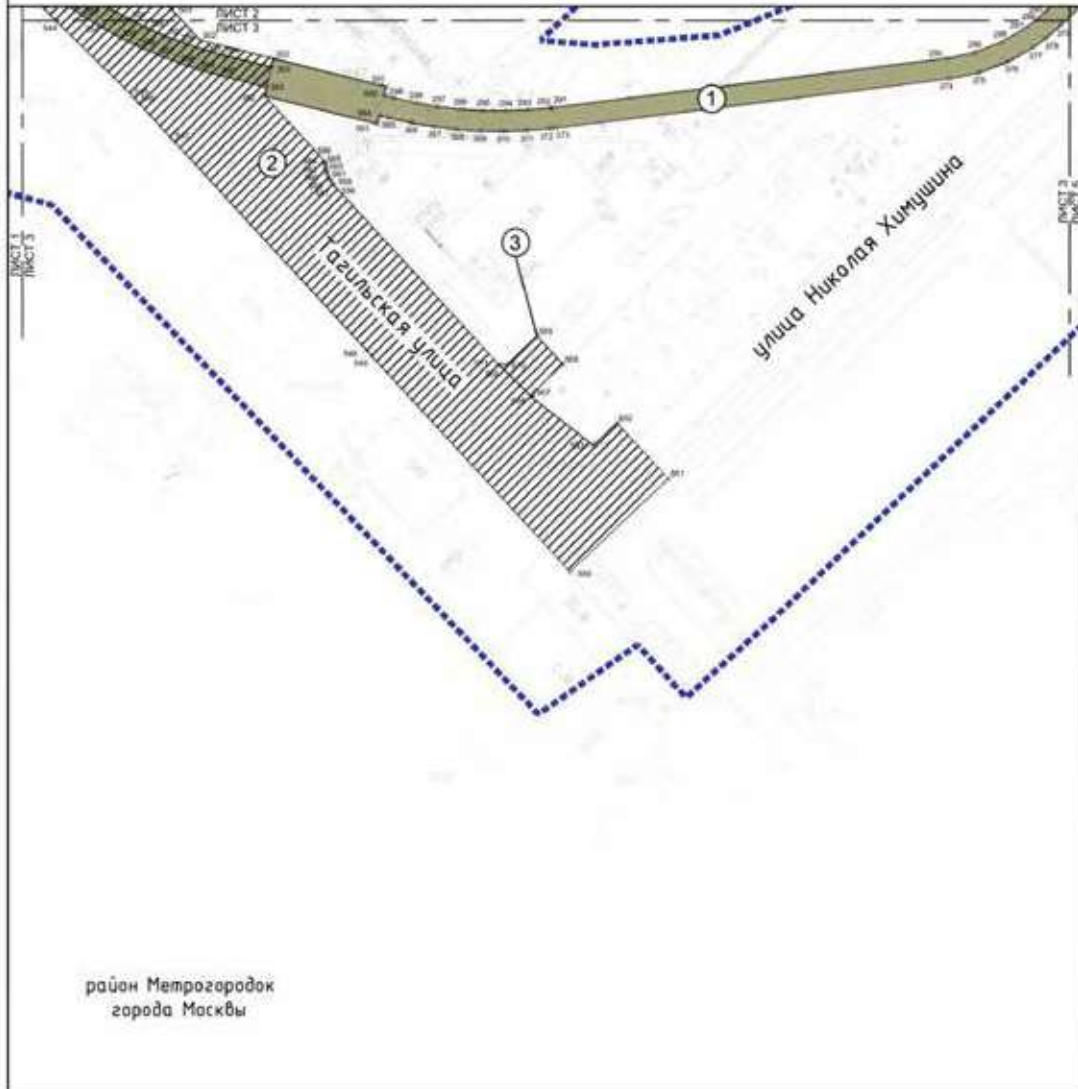
УСЛОВНЫЕ ОБОЗНАЧЕНИЯ:

- ГРАНИЦЫ:**
 границы территории подготовки проекта планировки территории
 — границы зон планируемого размещения линейных объектов
 * 530 номер характерной точки границы зон планируемого размещения линейных объектов
 ① номер зоны планируемого размещения линейных объектов
- Зоны планируемого размещения линейных объектов:**
 [Blue hatched box] зона планируемого размещения объектов улично-дорожной сети
 [Green hatched box] зона планируемого размещения наземных объектов транспортной коммуникации (трамвай)

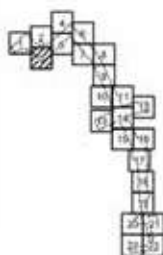




Масштаб 1:2000
район Метрогородок города Москвы
Лист 3 из 23



район Метрогородок
города Москвы

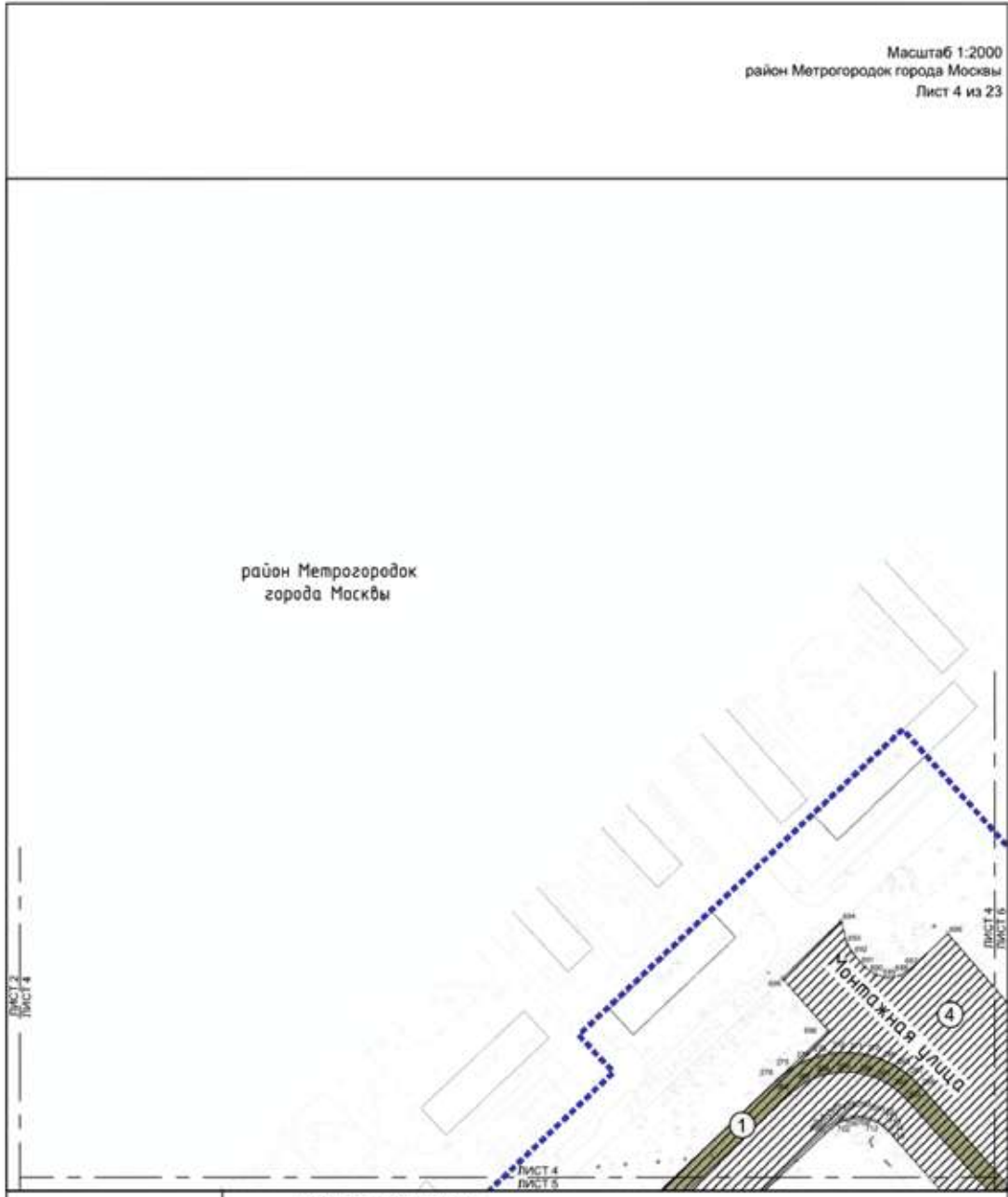


УСЛОВНЫЕ ОБОЗНАЧЕНИЯ:

- ГРАНИЦЫ:**
- границы территории подготовки проекта планировки территории
 - зон планируемого размещения линейных объектов
 - 300 номер характерной точки границы зон планируемого размещения линейных объектов
 - номер зоны планируемого размещения линейных объектов
- Зоны ПЛАНИРУЕМОГО РАЗМЕЩЕНИЯ ЛИНЕЙНЫХ ОБЪЕКТОВ:**
- зона планируемого размещения объектов улично-дорожной сети
 - зона планируемого размещения наземных объектов транспортных коммуникаций (трамвай)

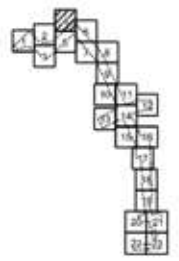
Масштаб 1:2000
район Метрогородок города Москвы
Лист 4 из 23

район Метрогородок
города Москвы

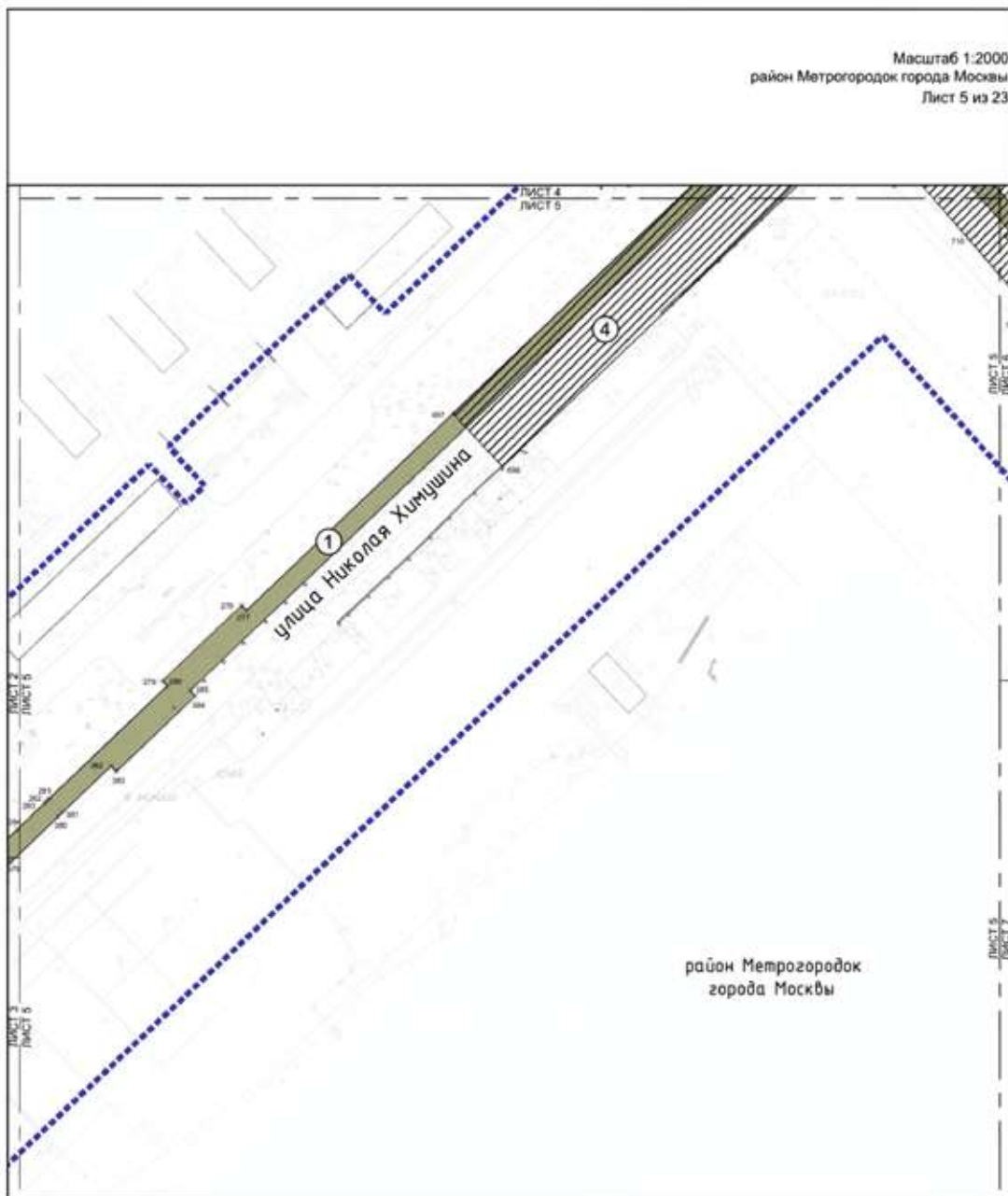


УСЛОВНЫЕ ОБОЗНАЧЕНИЯ:

- ГРАНИЦЫ:
 - подготовки проекта планировки территории
 - зон планируемого размещения линейных объектов
- № 030
- номер зоны планируемого размещения линейных объектов
- зоны ПЛАНИРУЕМОГО РАЗМЕЩЕНИЯ ЛИНЕЙНЫХ ОБЪЕКТОВ:
 - зона планируемого размещения объектов улично-дорожной сети
 - зона планируемого размещения наземных объектов транспортных коммуникаций (трамвай)



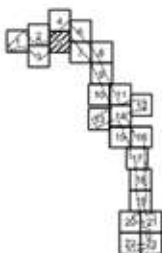
Масштаб 1:2000
район Метрогородок города Москвы
Лист 5 из 23



район Метрогородок
города Москвы

УСЛОВНЫЕ ОБОЗНАЧЕНИЯ:

- ГРАНИЦЫ:**
- границы территории подготовки проекта планировки территории
 - зон планируемого размещения линейных объектов
 - номер характерной точки границы зон планируемого размещения линейных объектов
 - номер зоны планируемого размещения линейных объектов
- Зоны планируемого размещения линейных объектов:**
- зона планируемого размещения объектов улично-дорожной сети
 - зона планируемого размещения наземных объектов транспортных коммуникаций (трамвай)



Масштаб 1:2000
район Метрогородок города Москвы

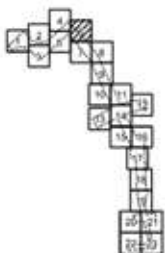
Лист 6 из 23

район Метрогородок
города Москвы

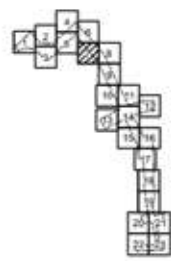
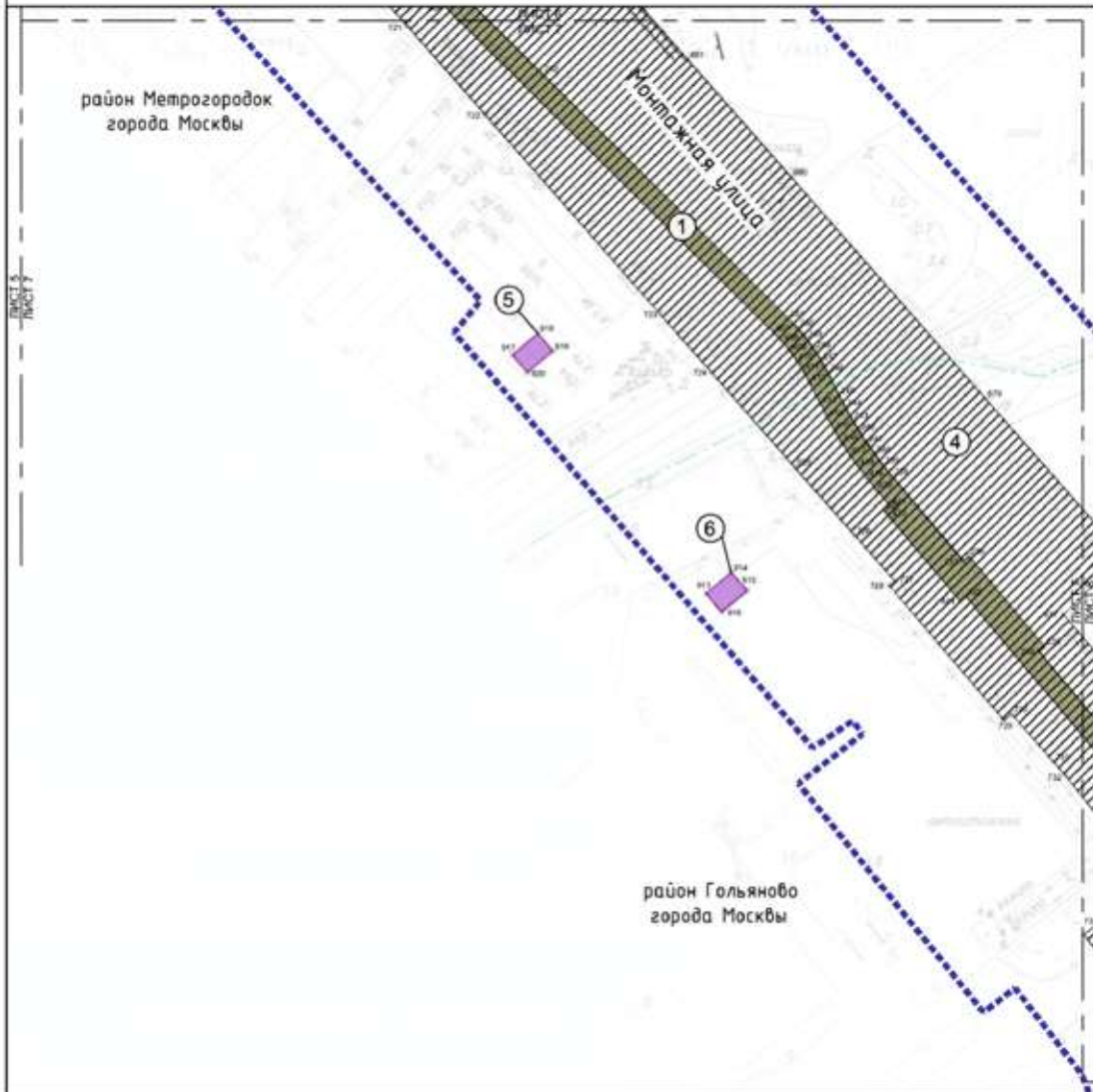


УСЛОВНЫЕ ОБОЗНАЧЕНИЯ

- ГРАНИЦЫ:**
 границы территории
 зон планируемого размещения линейных объектов
 726 номер характерной точки границы зон планируемого размещения линейных объектов
 1 номер зоны планируемого размещения линейных объектов
- Зоны ПЛАНИРУЕМОГО РАЗМЕЩЕНИЯ ЛИНЕЙНЫХ ОБЪЕКТОВ:**
 зона планируемого размещения объектов улично-дорожной сети
 зона планируемого размещения наземных объектов транспортных коммуникаций (трамвай)

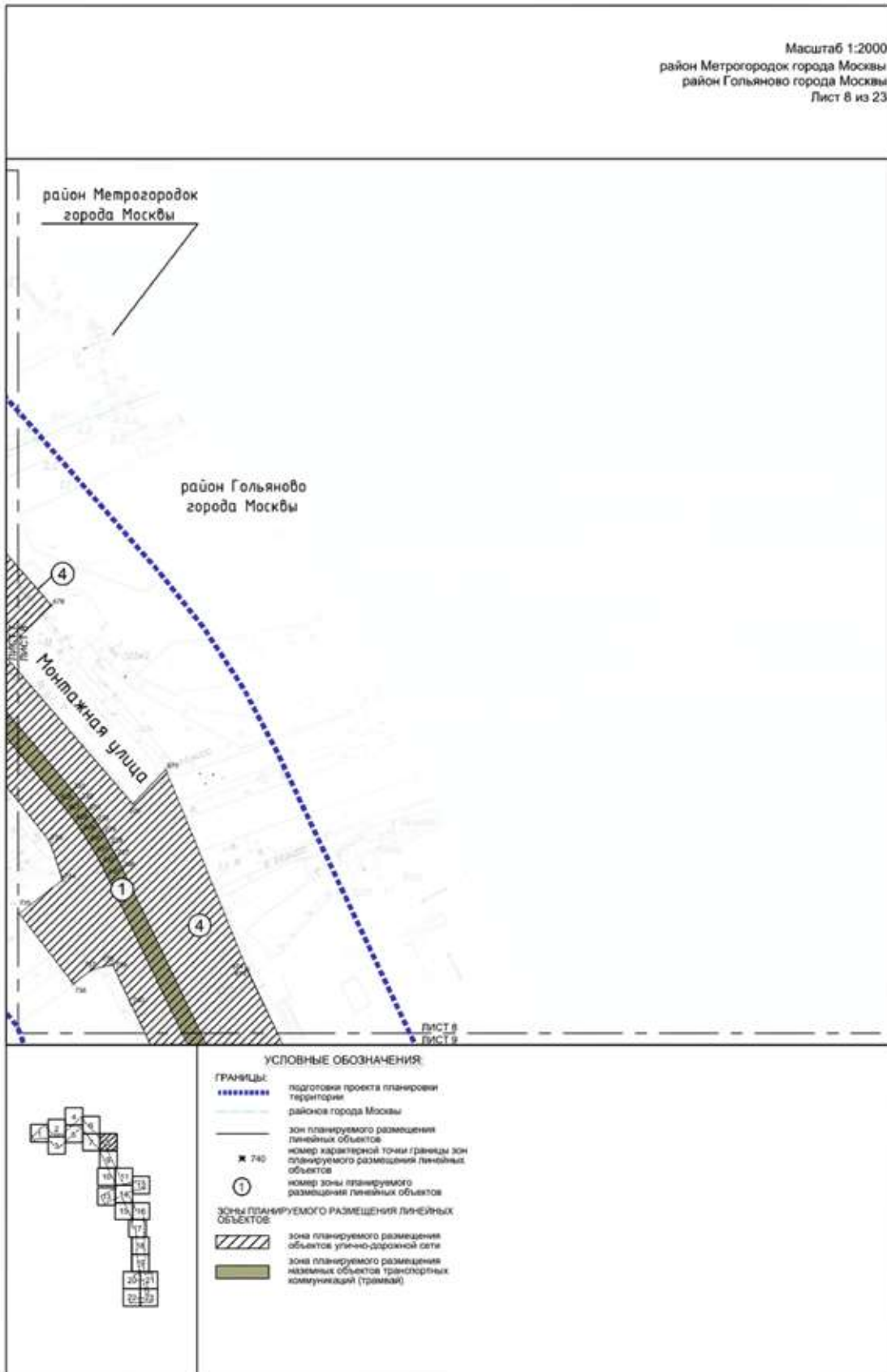


Масштаб 1:2000
район Метрогородок города Москвы
район Гольяново города Москвы
Лист 7 из 23

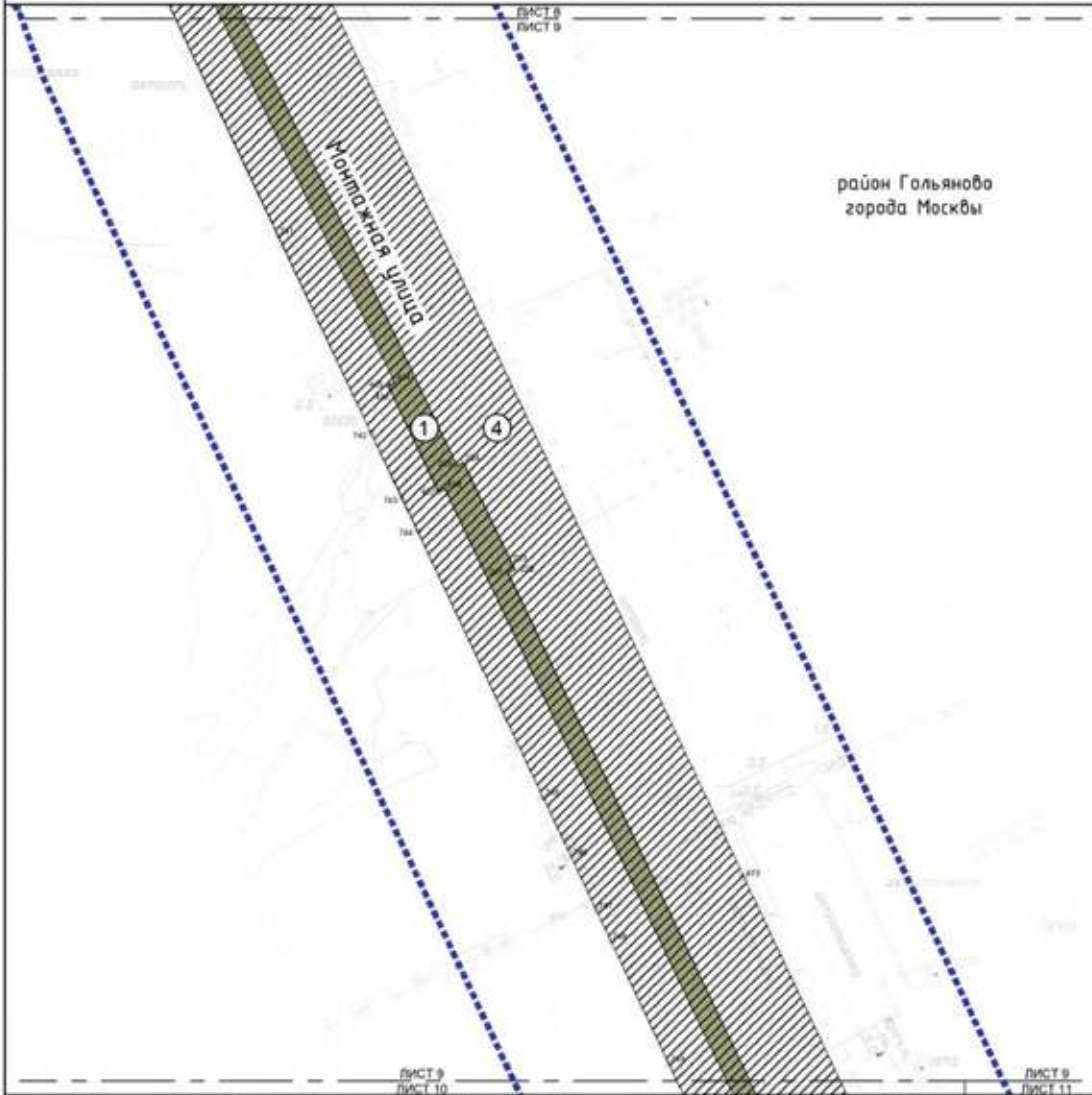


УСЛОВНЫЕ ОБОЗНАЧЕНИЯ:

- ГРАНИЦЫ:**
- границы территории проекта планировки территории районов города Москвы
 - зона планируемого размещения линейных объектов
 - зона планируемого размещения объектов капитального строительства, проектируемых в составе линейных объектов
 - граница зон планируемого размещения линейных объектов
 - 520 номер характерной точки границы зон планируемого размещения линейных объектов
 - ① номер зоны планируемого размещения линейных объектов
- ЗОНЫ ПЛАНИРУЕМОГО РАЗМЕЩЕНИЯ ЛИНЕЙНЫХ ОБЪЕКТОВ:**
- зона планируемого размещения объектов инженерной инфраструктуры
 - зона планируемого размещения объектов транспортной коммуникации (трамвай)
 - зона планируемого размещения объектов улично-дорожной сети

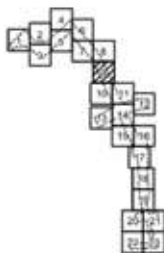


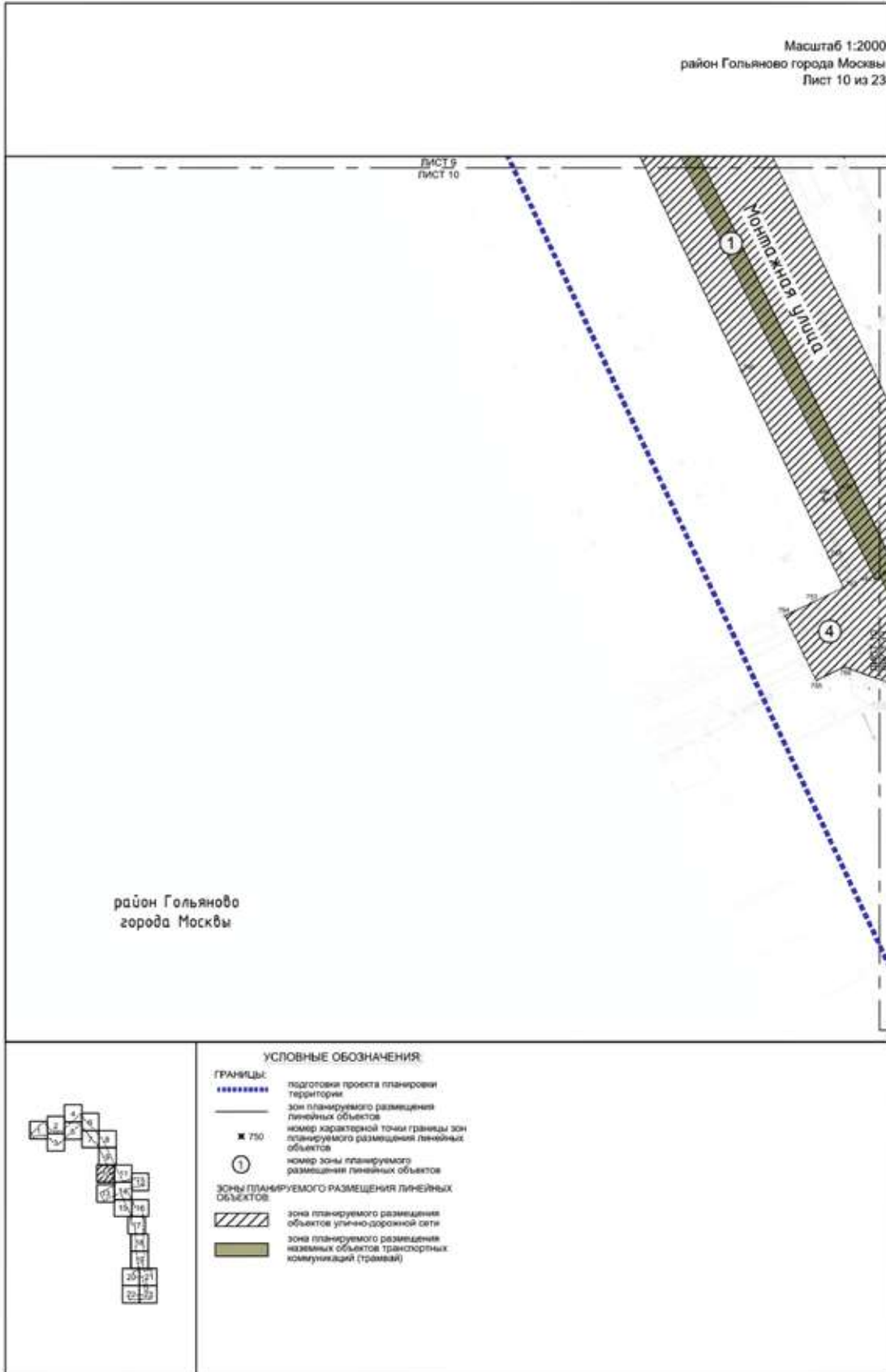
Масштаб 1:2000
район Гольяново города Москвы
Лист 9 из 23



УСЛОВНЫЕ ОБОЗНАЧЕНИЯ

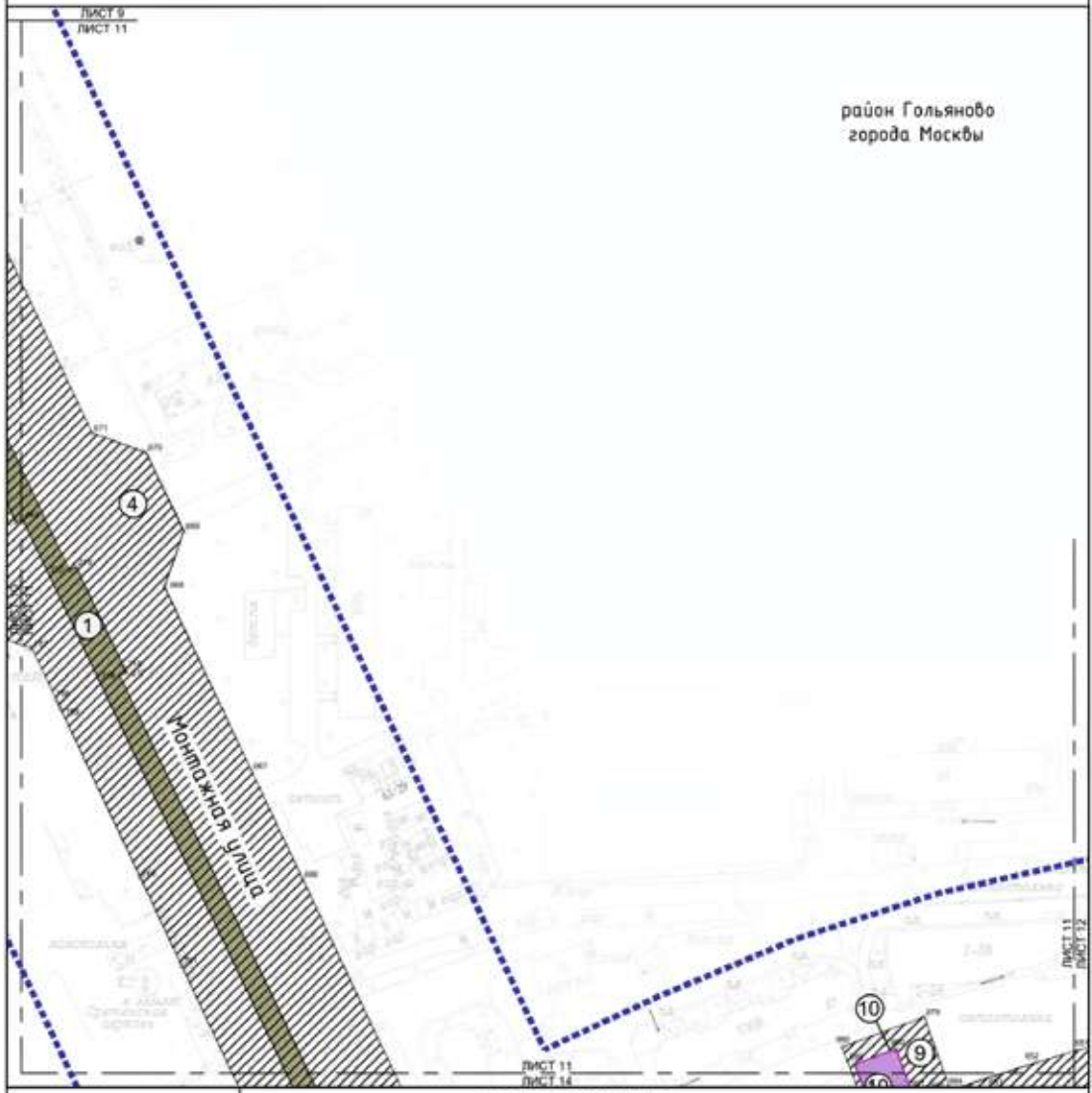
- ГРАНИЦЫ:**
 - - - - - границы подготовки проекта планировки территории
 - - - - - границы зон планируемого размещения линейных объектов
 * 745 номер характерной точки границы зон планируемого размещения линейных объектов
 ① номер зоны планируемого размещения линейных объектов
- Зоны планируемого размещения линейных объектов:**
 зона планируемого размещения объектов улично-дорожной сети
 зона планируемого размещения наземных объектов транспортных коммуникаций (трамвай)





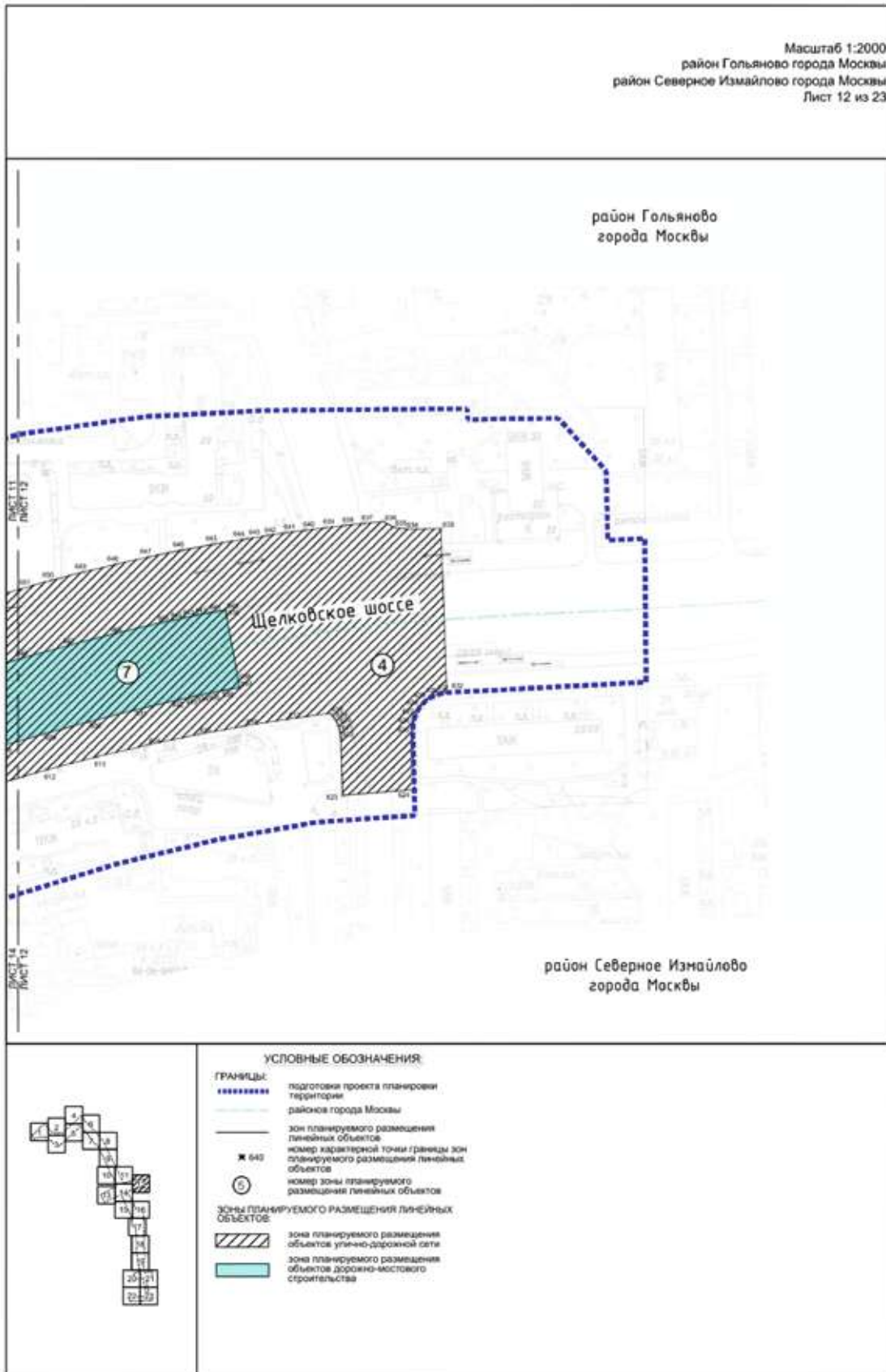
Масштаб 1:2000
район Гольяново города Москвы
Лист 11 из 23

район Гольяново
города Москвы



УСЛОВНЫЕ ОБОЗНАЧЕНИЯ

- | | | |
|--|---|--|
| | <p>ГРАНИЦЫ:</p> <ul style="list-style-type: none"> подготовка проекта планировки территории — зон планируемого размещения линейных объектов - - - - - зон планируемого размещения объектов капитального строительства, проектируемых в составе линейных объектов ■ это номер характерной точки границы зон планируемого размещения линейных объектов ① номер зоны планируемого размещения линейных объектов | <ul style="list-style-type: none"> зона планируемого размещения наземных объектов транспортной коммуникации (трамвай) зона планируемого размещения наземных объектов инженерной инфраструктуры |
| | <p>ЗОНЫ ПЛАНИРУЕМОГО РАЗМЕЩЕНИЯ ЛИНЕЙНЫХ ОБЪЕКТОВ:</p> <ul style="list-style-type: none"> зона планируемого размещения объектов улично-дорожной сети | |

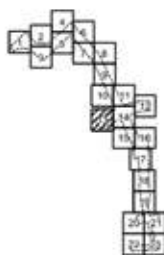


Масштаб 1:2000
 район Гольяново города Москвы
 район Северное Измайлово города Москвы
 Лист 13 из 23

район Гольяново
 города Москвы

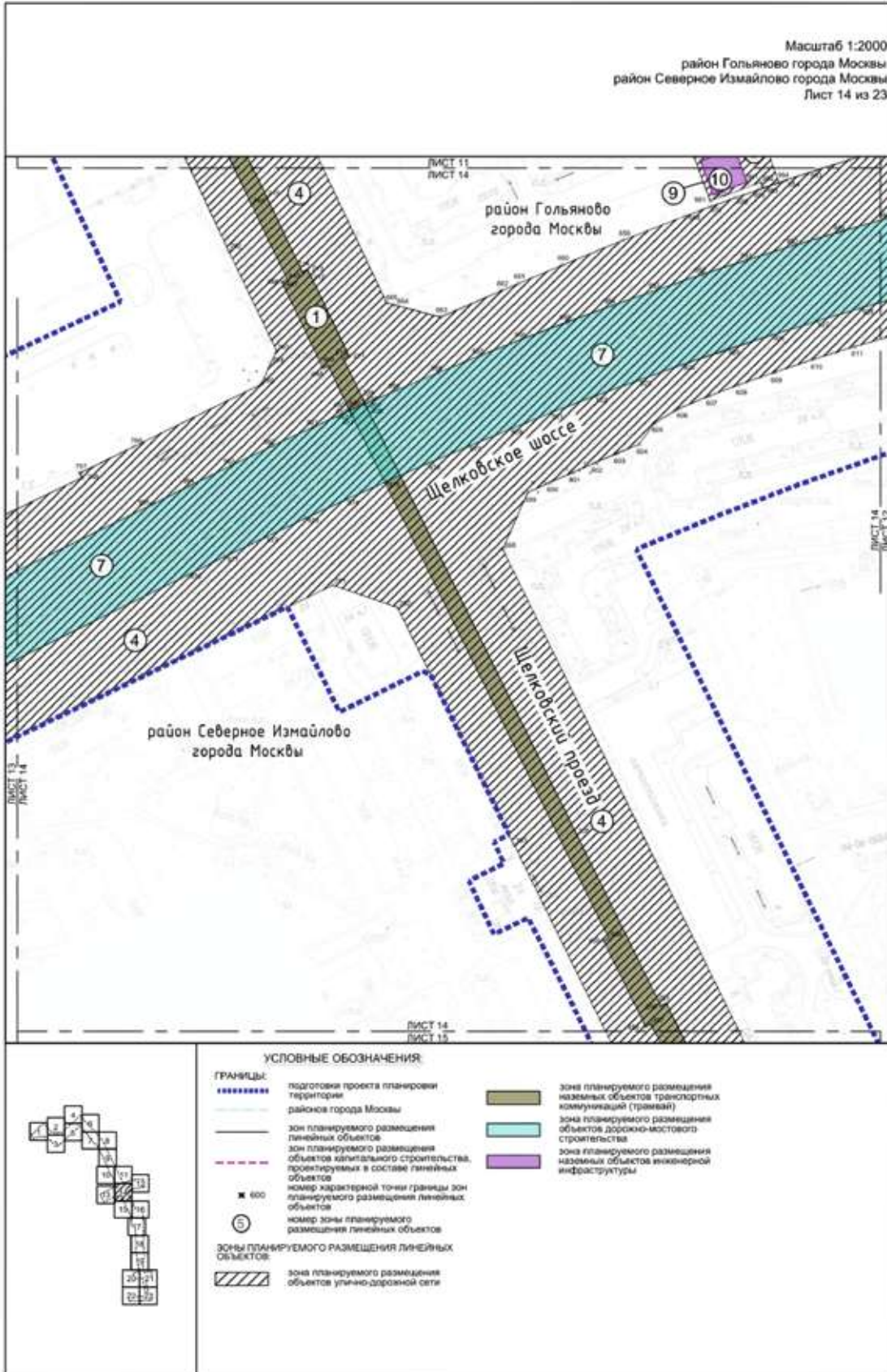
район Северное Измайлово
 города Москвы

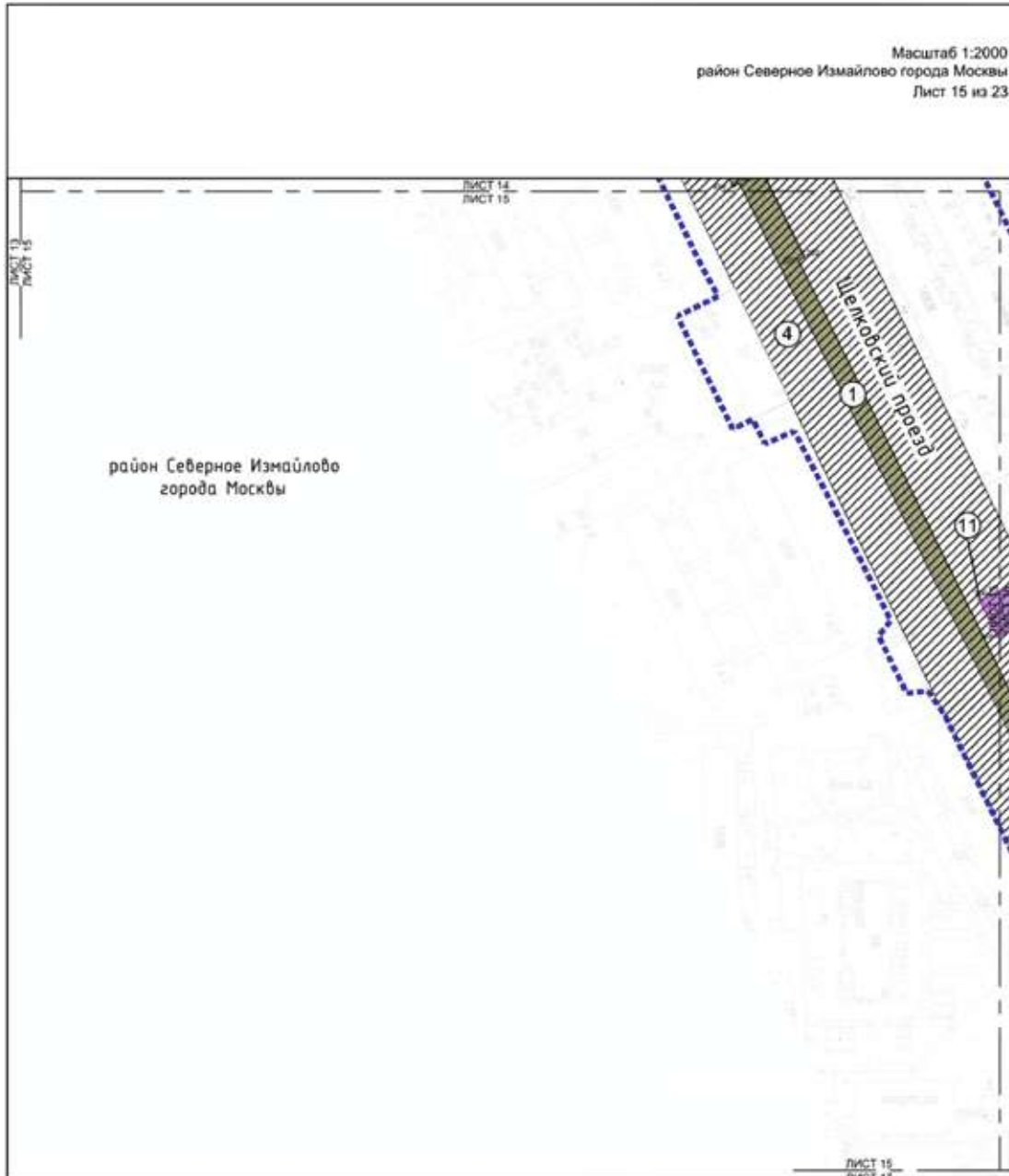
УСЛОВНЫЕ ОБОЗНАЧЕНИЯ



- ГРАНИЦЫ:**
- границы территории
 - границы районов города Москвы
 - зон планируемого размещения линейных объектов
 - 779 номер характерной точки границы зон планируемого размещения линейных объектов
 - 7 номер зоны планируемого размещения линейных объектов
- Зоны планируемого размещения линейных объектов:**
- зона планируемого размещения объектов улично-дорожной сети
 - зона планируемого размещения объектов дорожно-мостового строительства

ЛИСТ 13
 ЛИСТ 14
 ЛИСТ 15

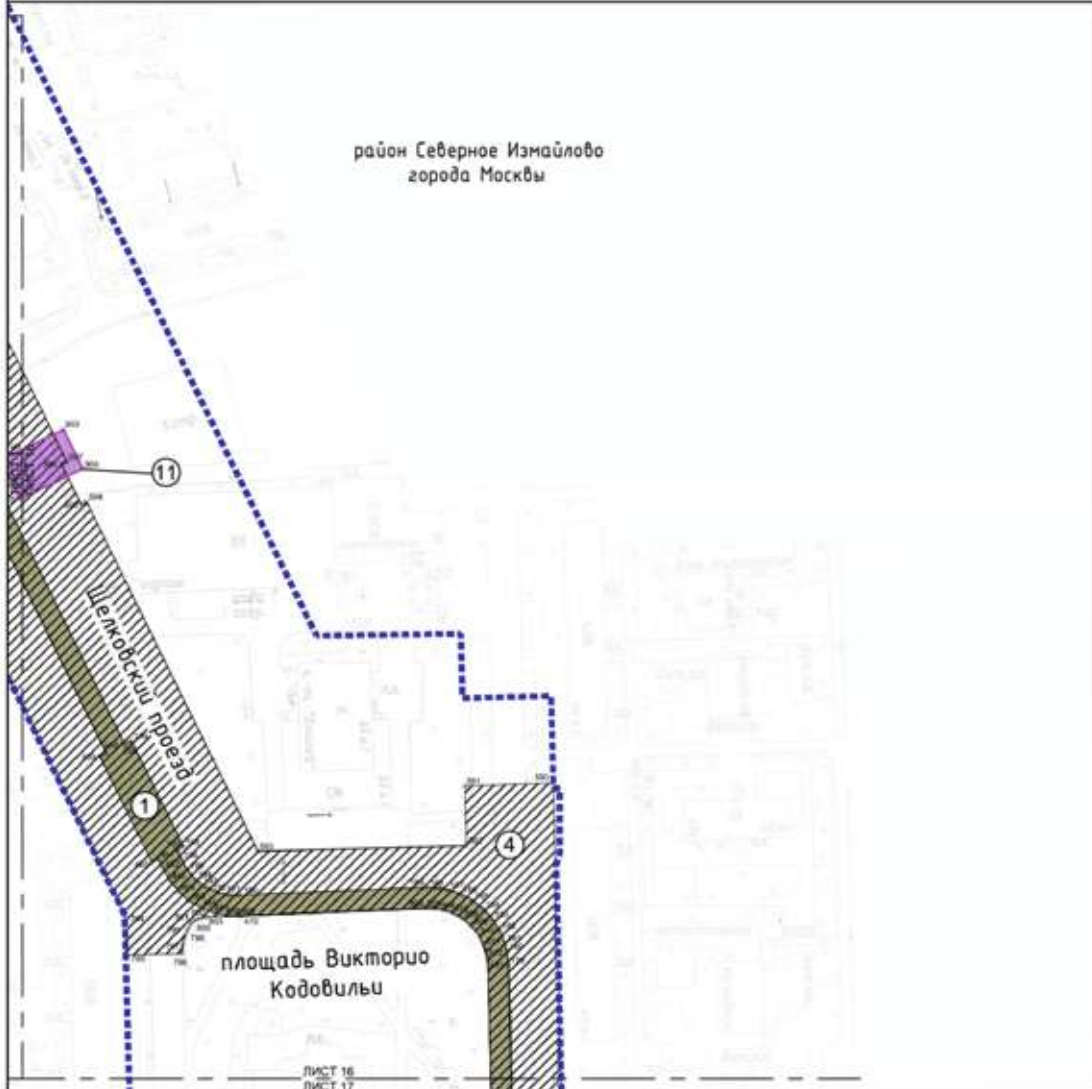




УСЛОВНЫЕ ОБОЗНАЧЕНИЯ

	ГРАНИЦЫ: подготовка проекта планировки территории зон планируемого размещения линейных объектов зон планируемого размещения объектов капитального строительства, проектируемых в составе линейных объектов 202 номер характерной точки границы зон планируемого размещения линейных объектов номер зоны планируемого размещения линейных объектов	зона планируемого размещения наземных объектов инженерной инфраструктуры
	ЗОНЫ ПЛАНИРУЕМОГО РАЗМЕЩЕНИЯ ЛИНЕЙНЫХ ОБЪЕКТОВ: зона планируемого размещения объектов улично-дорожной сети зона планируемого размещения наземных объектов транспортных коммуникаций (трамвай)	

Масштаб 1:2000
район Северное Измайлово города Москвы
Лист 16 из 23



УСЛОВНЫЕ ОБОЗНАЧЕНИЯ:

ГРАНИЦЫ:

..... границы подготовки проекта планировки территории

— границы зон планируемого размещения линейных объектов

--- границы зон планируемого размещения объектов капитального строительства, проектируемых в составе линейных объектов

✕ 500 номер характерной точки границы зон планируемого размещения линейных объектов

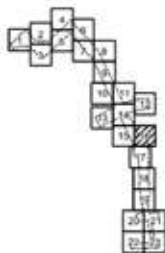
① номер зоны планируемого размещения линейных объектов

Зоны планируемого размещения линейных объектов:

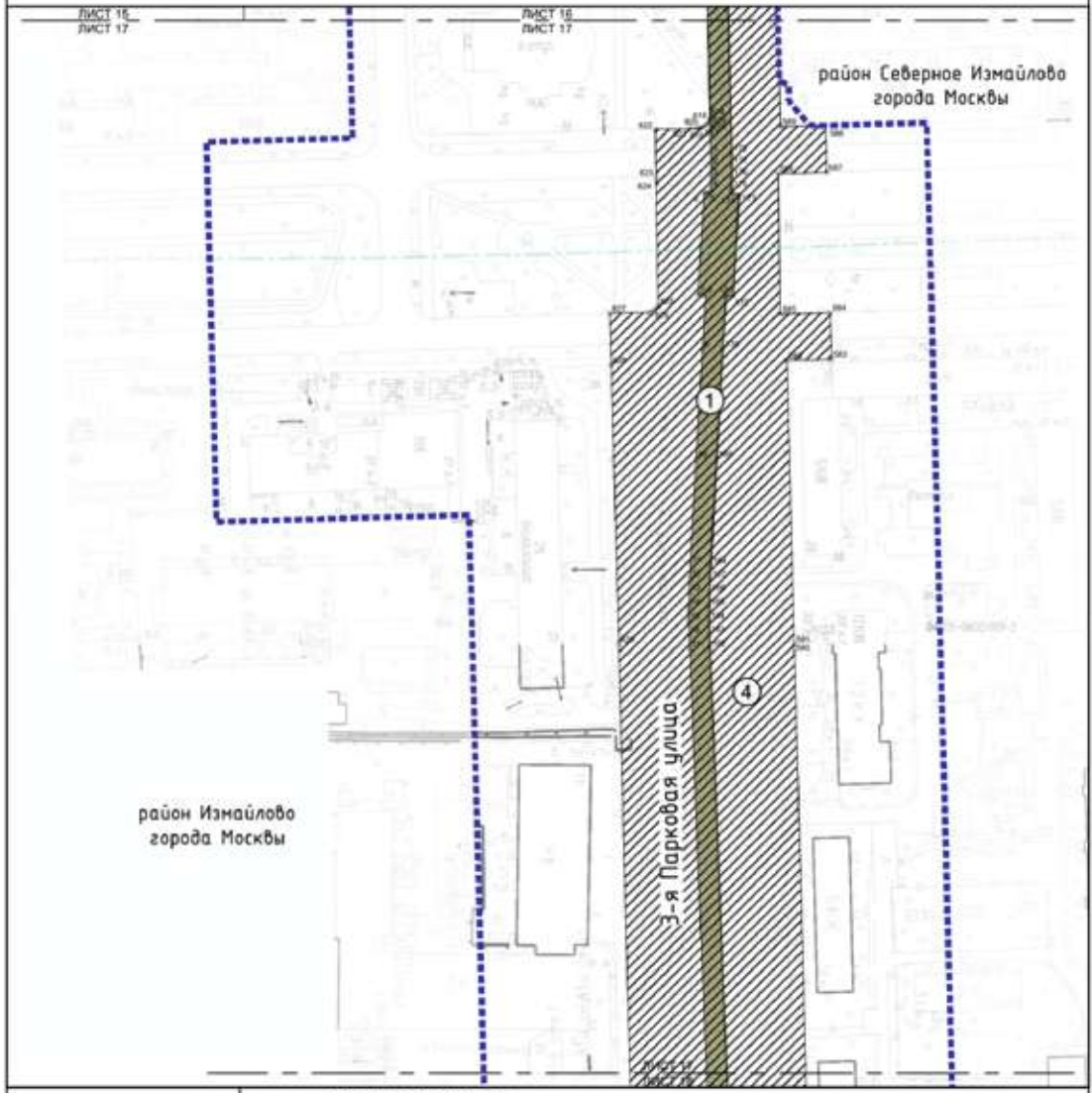
//// зона планируемого размещения объектов улично-дорожной сети

■ зона планируемого размещения наземных объектов транспортных коммуникаций (трамвай)

■ зона планируемого размещения наземных объектов инженерной инфраструктуры

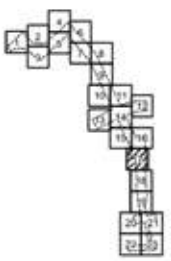


Масштаб 1:2000
 район Северное Измайлово города Москвы
 район Измайлово города Москвы
 Лист 17 из 23

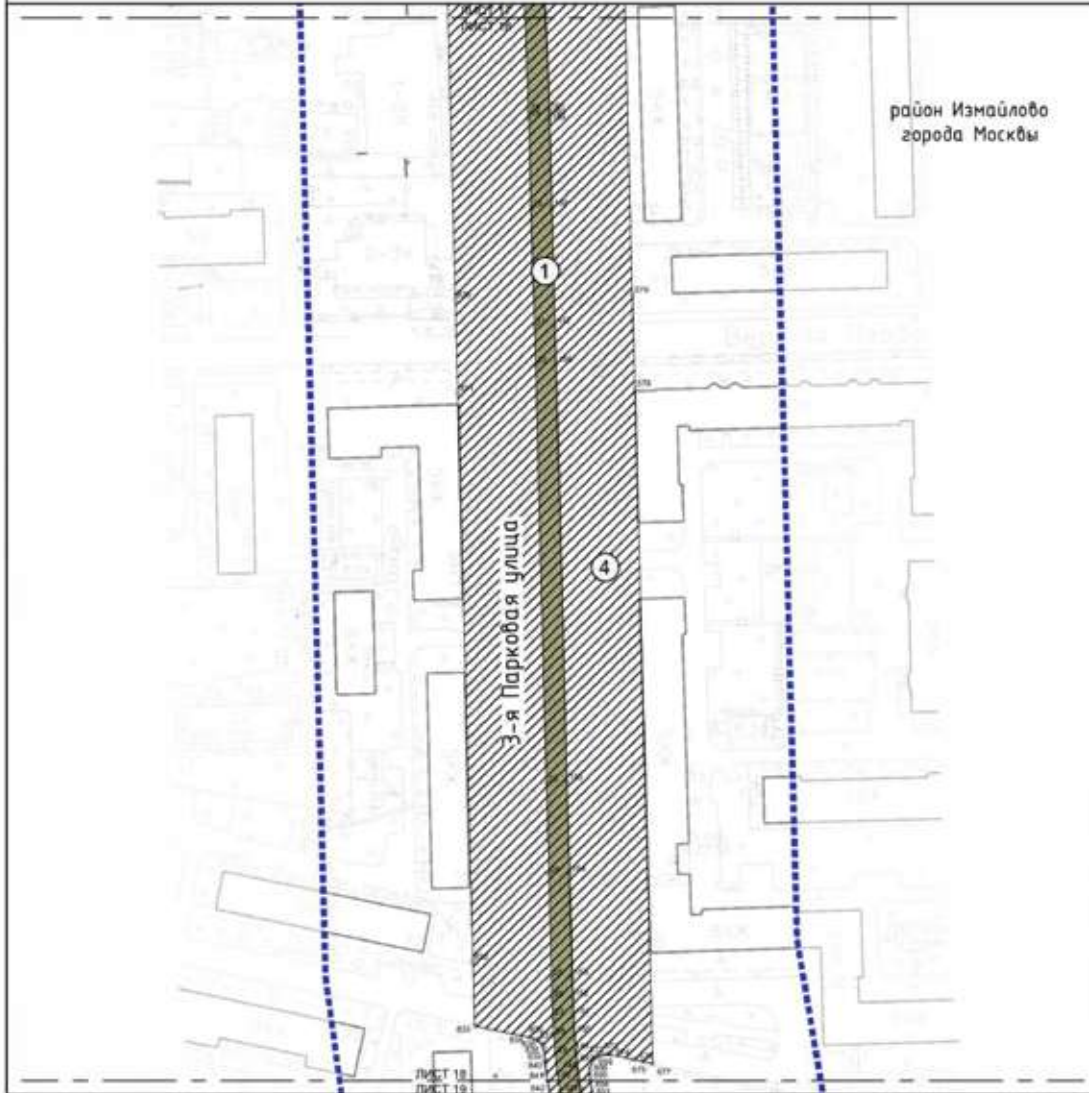


УСЛОВНЫЕ ОБОЗНАЧЕНИЯ

- ГРАНИЦЫ:**
- границы территории
 - границы районов города Москвы
 - зона планируемого размещения линейных объектов
 - 820 номер характерной точки границы зон планируемого размещения линейных объектов
 - ① номер зоны планируемого размещения линейных объектов
- Зоны планируемого размещения линейных объектов:**
- зона планируемого размещения объектов улично-дорожной сети
 - зона планируемого размещения наземных объектов транспортной коммуникации (трамвай)



Масштаб 1:2000
район Измайлово города Москвы
Лист 18 из 23



УСЛОВНЫЕ ОБОЗНАЧЕНИЯ

- ГРАНИЦЫ:**
- границы подготовки проекта планировки территории
 - зоны планируемого размещения линейных объектов
 - размер характерной точки границы зон планируемого размещения линейных объектов
 - номер зоны планируемого размещения линейных объектов
- ЗОНЫ ПЛАНИРУЕМОГО РАЗМЕЩЕНИЯ ЛИНЕЙНЫХ ОБЪЕКТОВ**
- зона планируемого размещения объектов улично-дорожной сети
 - зона планируемого размещения наземных объектов транспортных коммуникаций (трамвай)



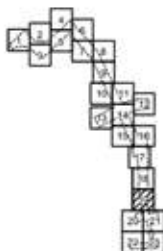
Масштаб 1:2000
район Измайлово города Москвы
Лист 19 из 23



район Измайлово
города Москвы

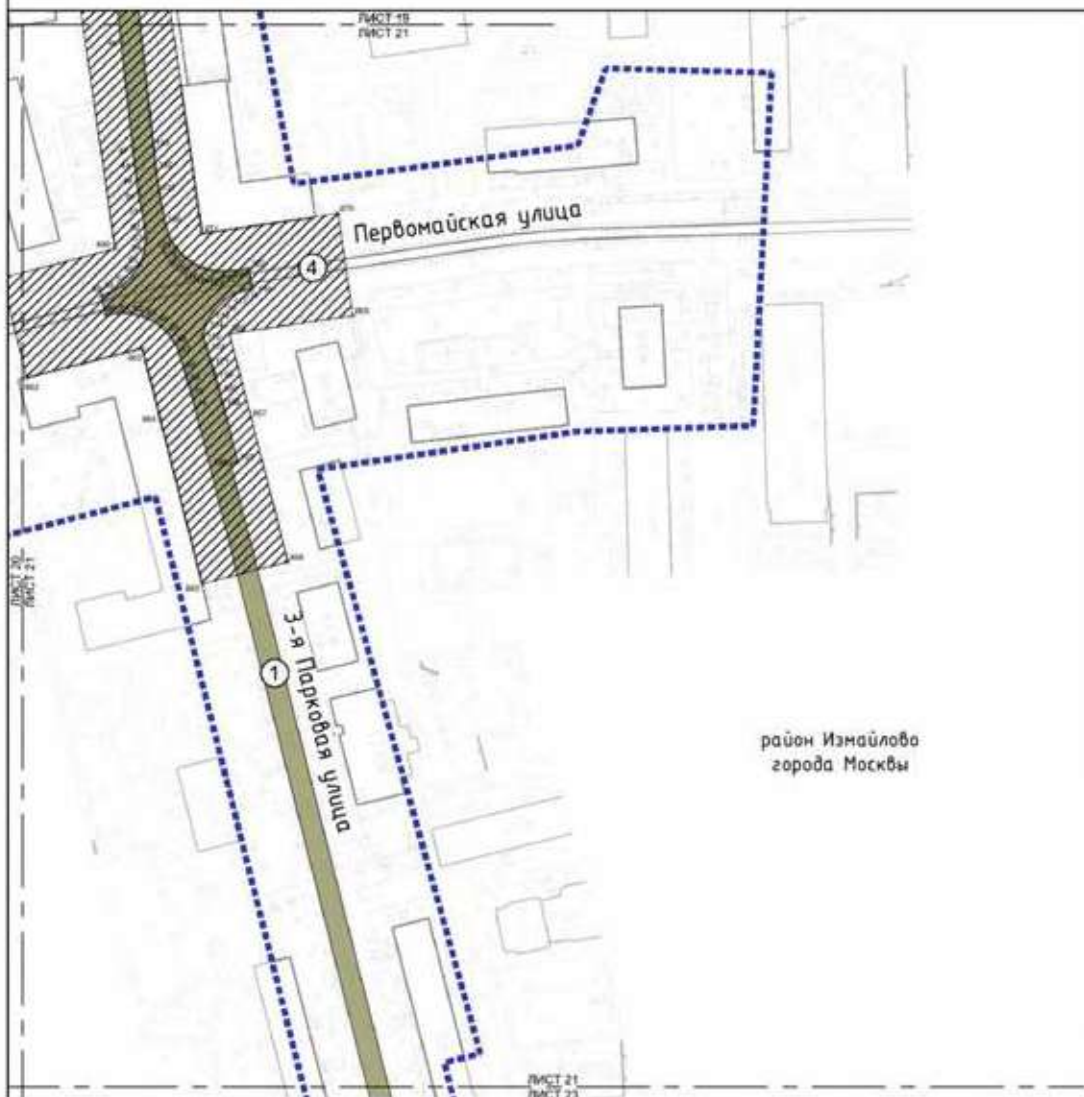
УСЛОВНЫЕ ОБОЗНАЧЕНИЯ

- ГРАНИЦЫ:**
 границы территории
 — границы зон планируемого размещения линейных объектов
 * 000 номер характерной точки границы зон планируемого размещения линейных объектов
 ① номер зоны планируемого размещения линейных объектов
- ЗОНЫ ПЛАНИРУЕМОГО РАЗМЕЩЕНИЯ ЛИНЕЙНЫХ ОБЪЕКТОВ:**
 // зона планируемого размещения объектов улично-дорожной сети
 — зона планируемого размещения наземных объектов транспортных коммуникаций (трамвай)





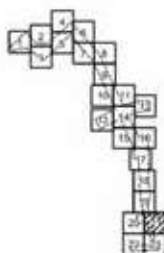
Масштаб 1:2000
район Измайлово города Москвы
Лист 21 из 23

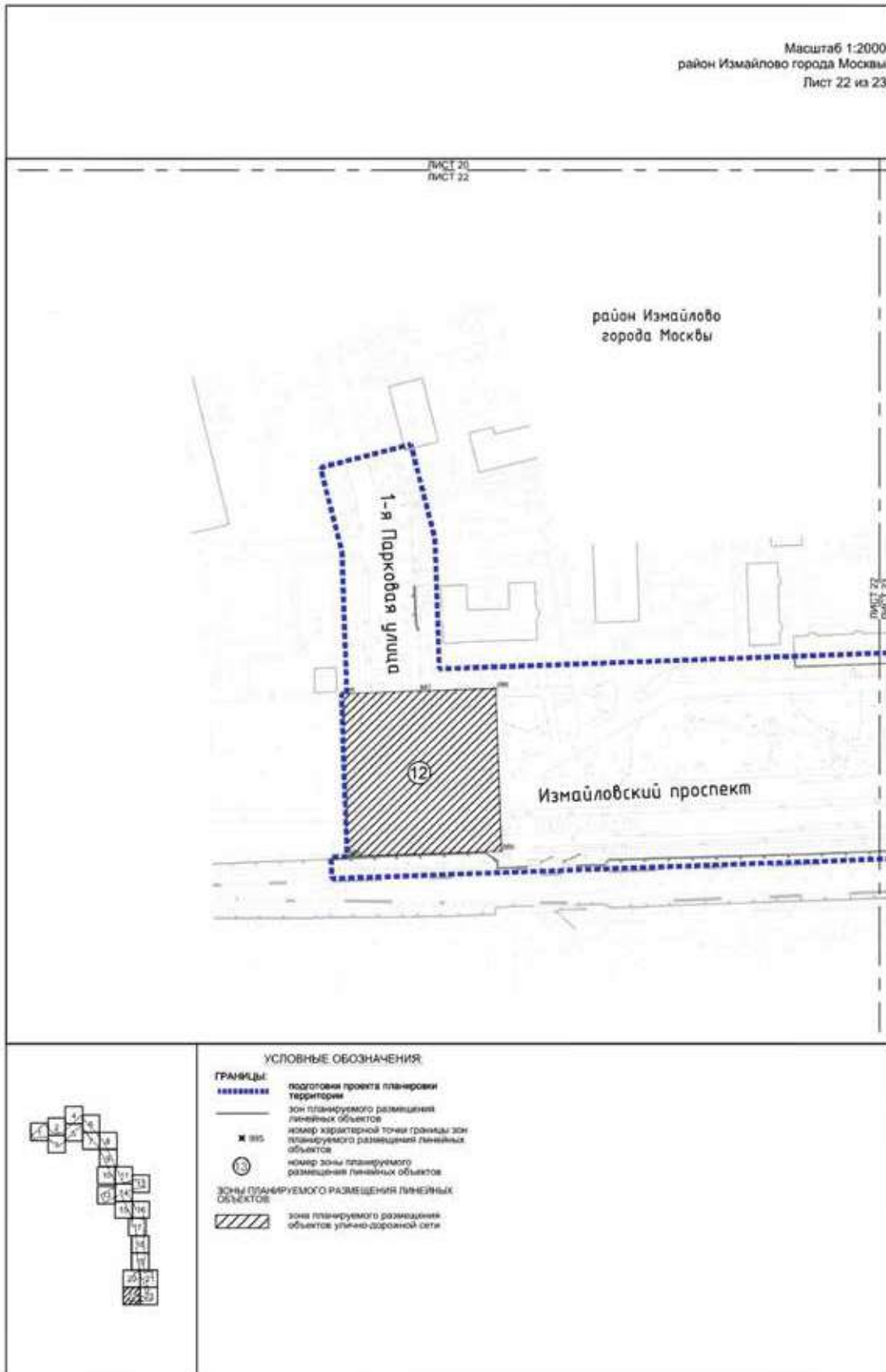


район Измайлово
города Москвы

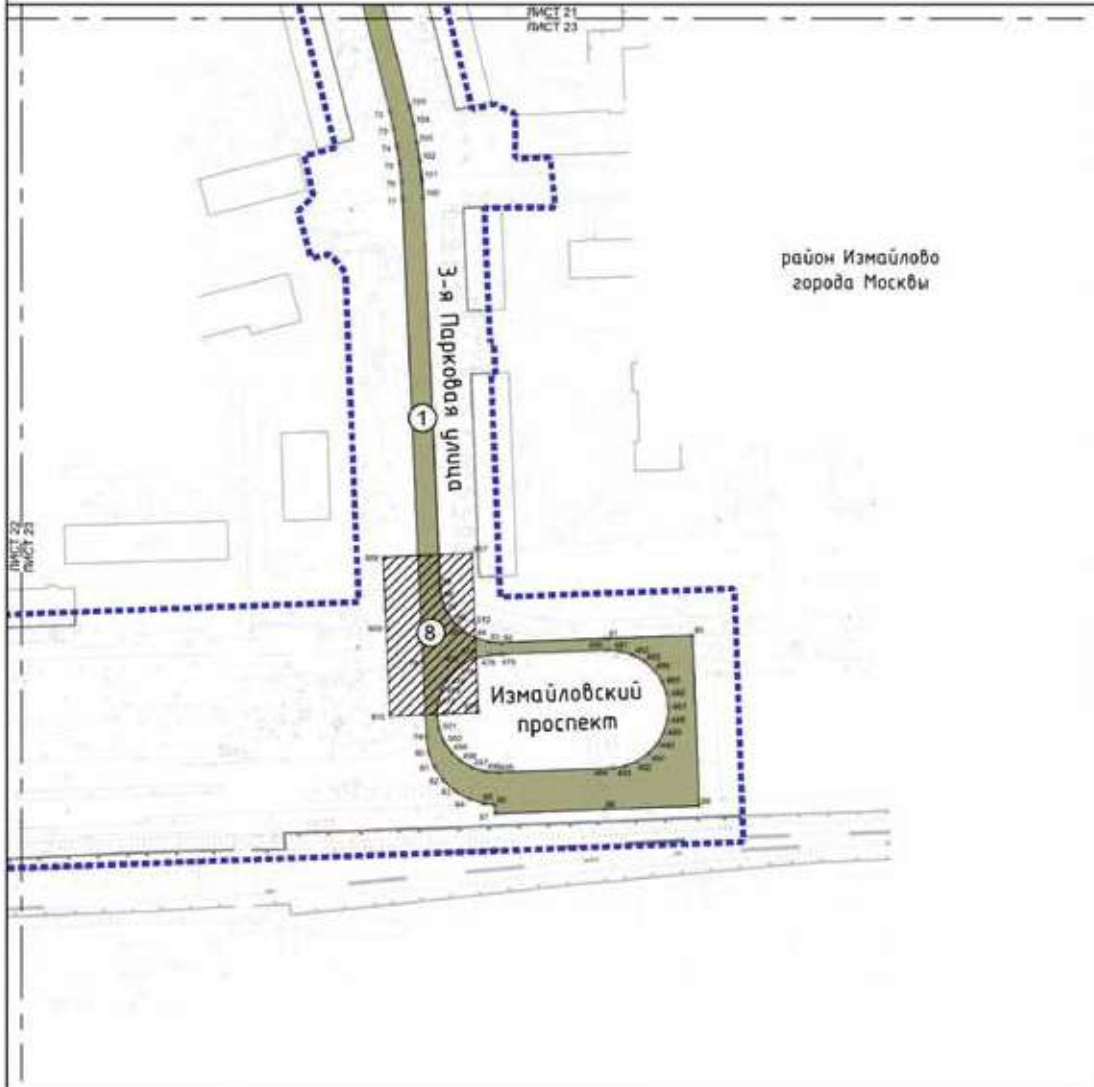
УСЛОВНЫЕ ОБОЗНАЧЕНИЯ

- ГРАНИЦЫ:**
- границы территории подготовки проекта планировки территории
 - границы зон планируемого размещения линейных объектов
 - * в/о номер характерной точки границы зон планируемого размещения линейных объектов
 - 1 номер зоны планируемого размещения линейных объектов
- ЗОНЫ ПЛАНИРУЕМОГО РАЗМЕЩЕНИЯ ЛИНЕЙНЫХ ОБЪЕКТОВ:**
- зона планируемого размещения объектов улично-дорожной сети
 - зона планируемого размещения наземных объектов транспортной коммуникации (трамвай)



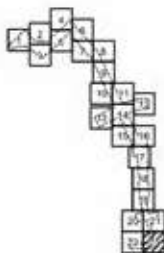


Масштаб 1:2000
район Измайлово города Москвы
Лист 23 из 23



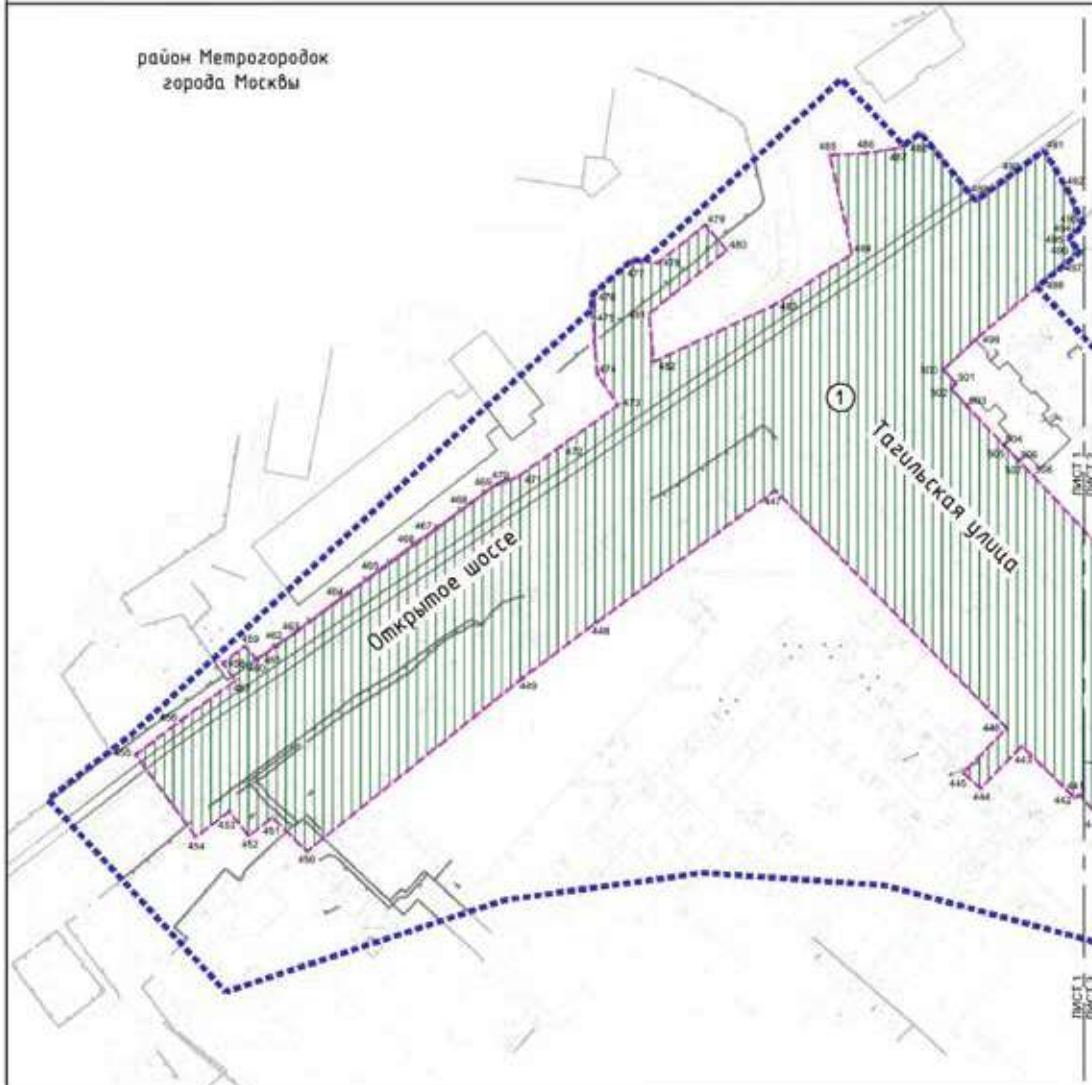
УСЛОВНЫЕ ОБОЗНАЧЕНИЯ

- ГРАНИЦЫ:**
- границы подготовки проекта планировки территории
 - границы зон планируемого размещения линейных объектов
 - ✱ 010 кривая характерной точки границы зон планируемого размещения линейных объектов
 - ① номер зоны планируемого размещения линейных объектов
- ЗОНЫ ПЛАНИРУЕМОГО РАЗМЕЩЕНИЯ ЛИНЕЙНЫХ ОБЪЕКТОВ:**
- ▨ зона планируемого размещения объектов улично-дорожной сети
 - зона планируемого размещения наземных объектов транспортных коммуникаций (тротуары)



1.3. Чертеж границ зон планируемого размещения линейных объектов, подлежащих реконструкции в связи с изменением их местоположения

Масштаб 1:2000
район Метрогородок города Москвы
Лист 1 из 23



УСЛОВНЫЕ ОБОЗНАЧЕНИЯ:

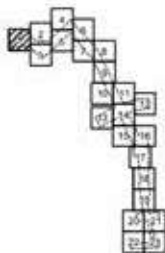
ГРАНИЦЫ:

- границы территории подготовки проекта планировки территории
- зоны планируемого размещения линейных объектов, подлежащих реконструкции в связи с изменением их местоположения
- номер характерной точки границы зон планируемого размещения линейных объектов, подлежащих реконструкции в связи с изменением их местоположения
- номер зоны планируемого размещения линейных объектов, подлежащих реконструкции в связи с изменением их местоположения

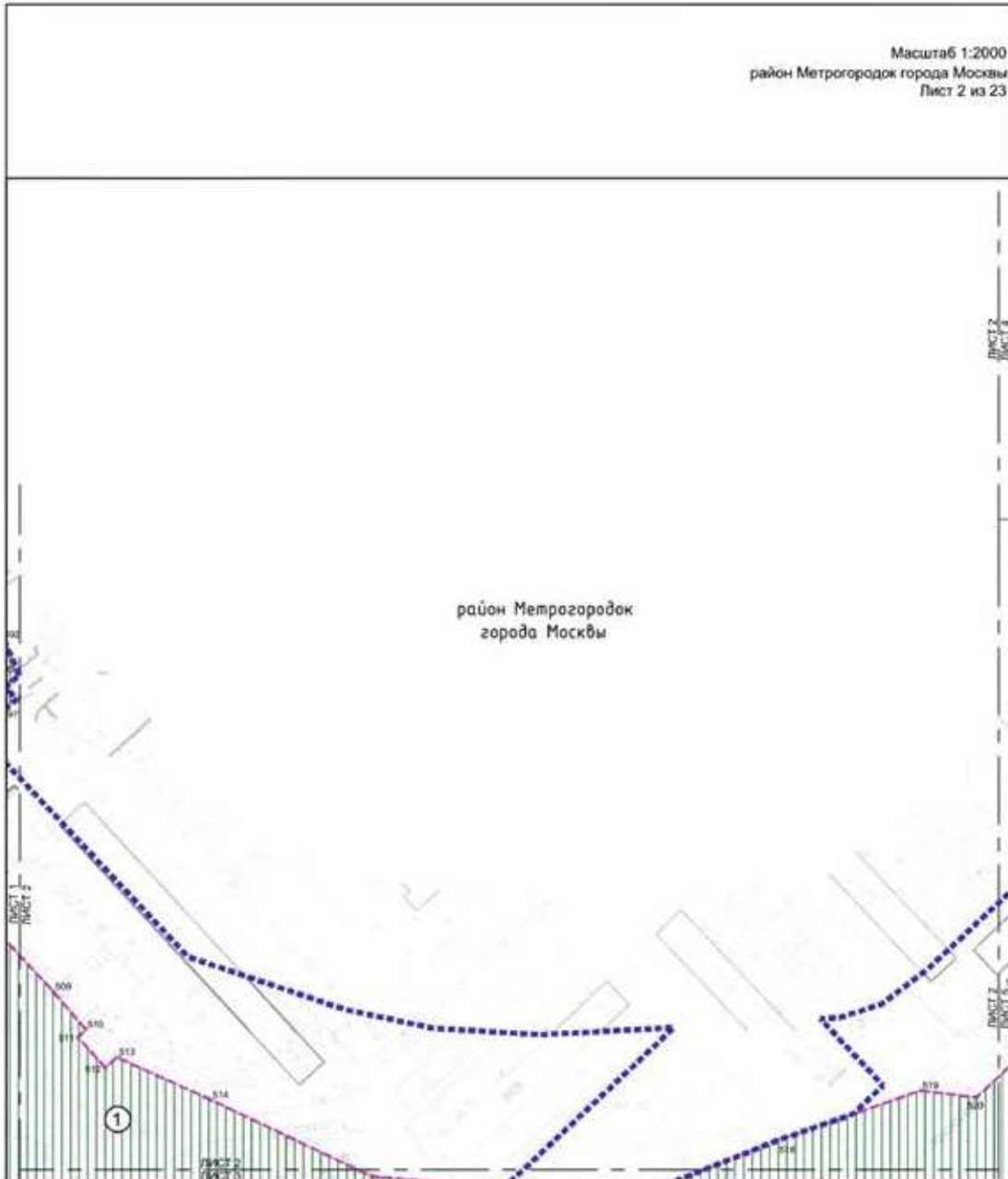
зоны планируемого размещения линейных объектов, подлежащих реконструкции в связи с изменением их местоположения



зона планируемого размещения линейных объектов, подлежащих реконструкции в связи с изменением их местоположения



район Метрогородок
города Москвы




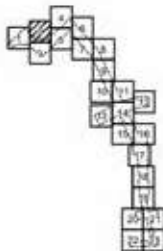
УСЛОВНЫЕ ОБОЗНАЧЕНИЯ:

ГРАНИЦЫ:

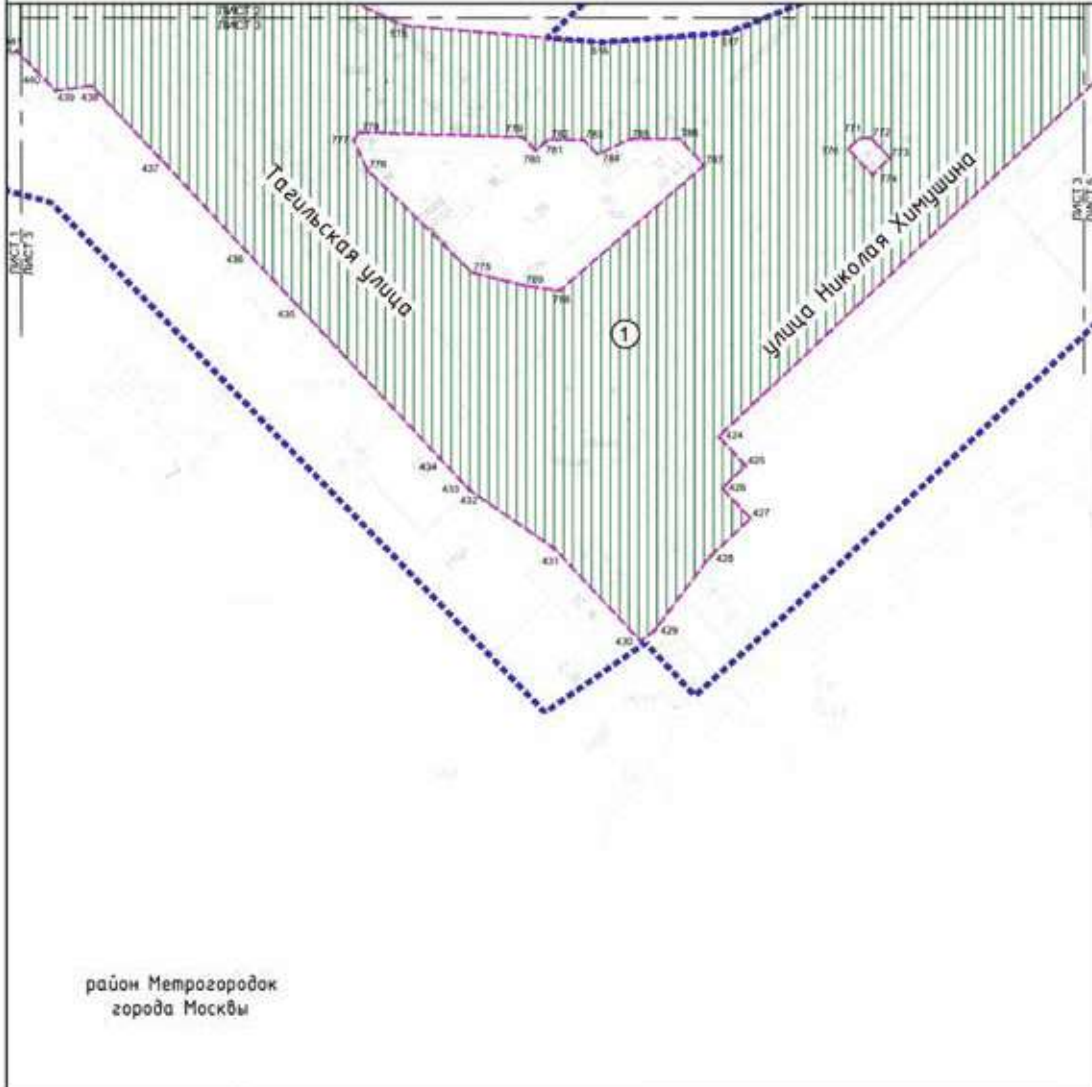
-  границы подготовки проекта планировки территории
-  зоны планируемого размещения линейных объектов, подлежащих реконструкции в связи с изменением их местоположения
-  № 510 номер характерной точки границы зон планируемого размещения линейных объектов, подлежащих реконструкции в связи с изменением их местоположения
-  № 1 номер зоны планируемого размещения линейных объектов, подлежащих реконструкции в связи с изменением их местоположения

зоны планируемого размещения линейных объектов, подлежащих реконструкции в связи с изменением их местоположения

 зоны планируемого размещения линейных объектов, подлежащих реконструкции в связи с изменением их местоположения



Масштаб 1:2000
район Метрогородок города Москвы
Лист 3 из 23



район Метрогородок
города Москвы

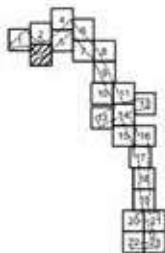
УСЛОВНЫЕ ОБОЗНАЧЕНИЯ:

ГРАНЦЫ:

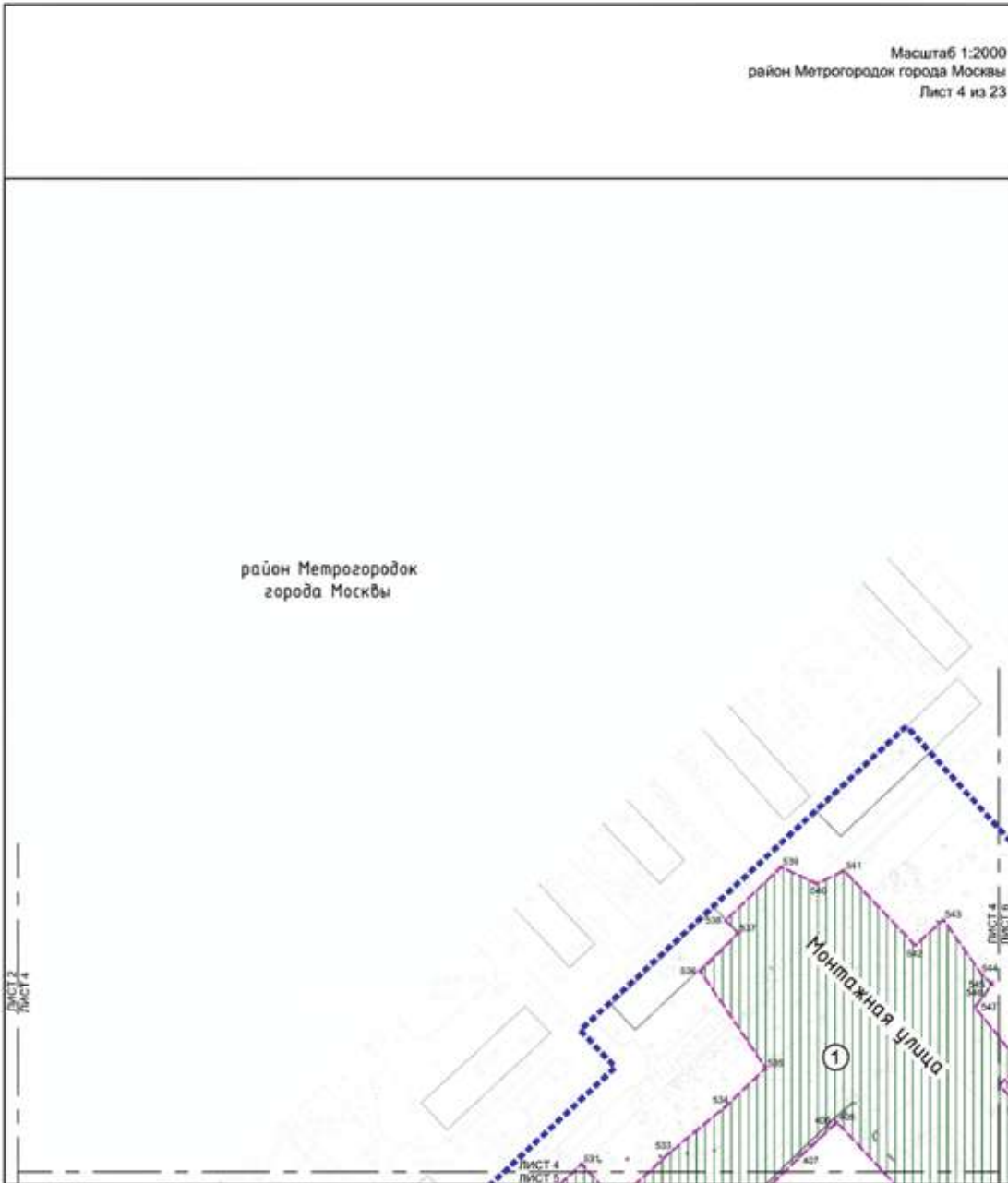
- границы подготовки проекта планировки территории
- границы зон планируемого размещения линейных объектов, подлежащих реконструкции в связи с изменением их местоположения
- 780 номер характерной точки границы зон планируемого размещения линейных объектов, подлежащих реконструкции в связи с изменением их местоположения
- ① номер зоны планируемого размещения линейных объектов, подлежащих реконструкции в связи с изменением их местоположения

Зоны планируемого размещения линейных объектов, подлежащих реконструкции в связи с изменением их местоположения

Зоны планируемого размещения линейных объектов, подлежащих реконструкции в связи с изменением их местоположения



район Метрогородок
города Москвы



УСЛОВНЫЕ ОБОЗНАЧЕНИЯ:

ГРАНИЦЫ:

.....

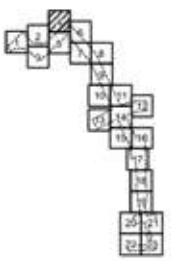
■ 540

①

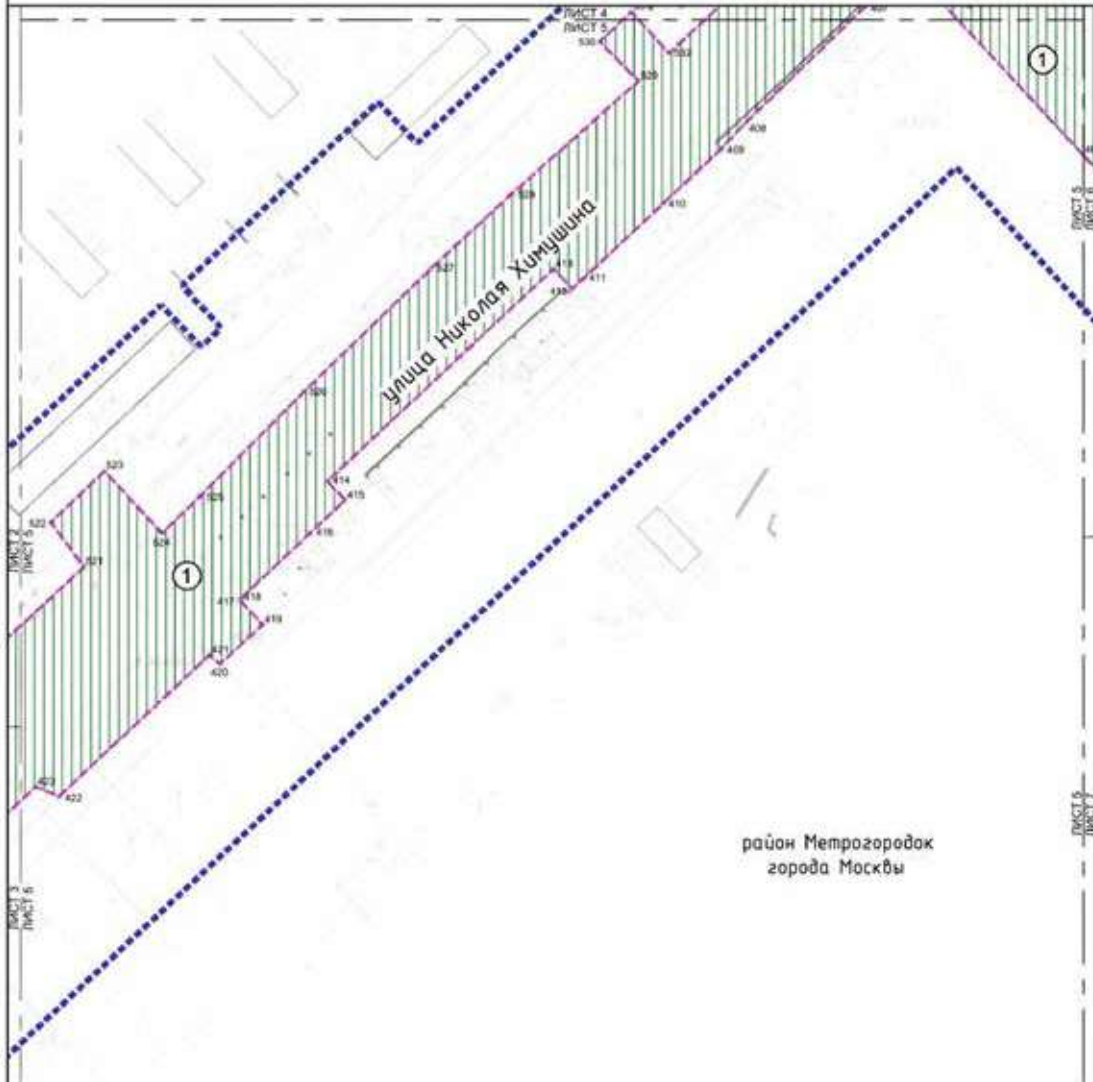
подготовки проекта планировки территории
зон планируемого размещения линейных объектов, подлежащих реконструкции в связи с изменением их местоположения
номер характерной точки границы зон планируемого размещения линейных объектов, подлежащих реконструкции в связи с изменением их местоположения
номер зоны планируемого размещения линейных объектов, подлежащих реконструкции в связи с изменением их местоположения

зоны планируемого размещения объектов, подлежащих реконструкции в связи с изменением их местоположения

зоны планируемого размещения линейных объектов, подлежащих реконструкции в связи с изменением их местоположения



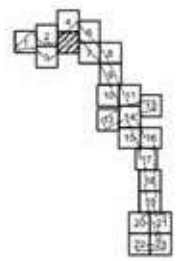
Масштаб 1:2000
район Метрогородок города Москвы
Лист 5 из 23

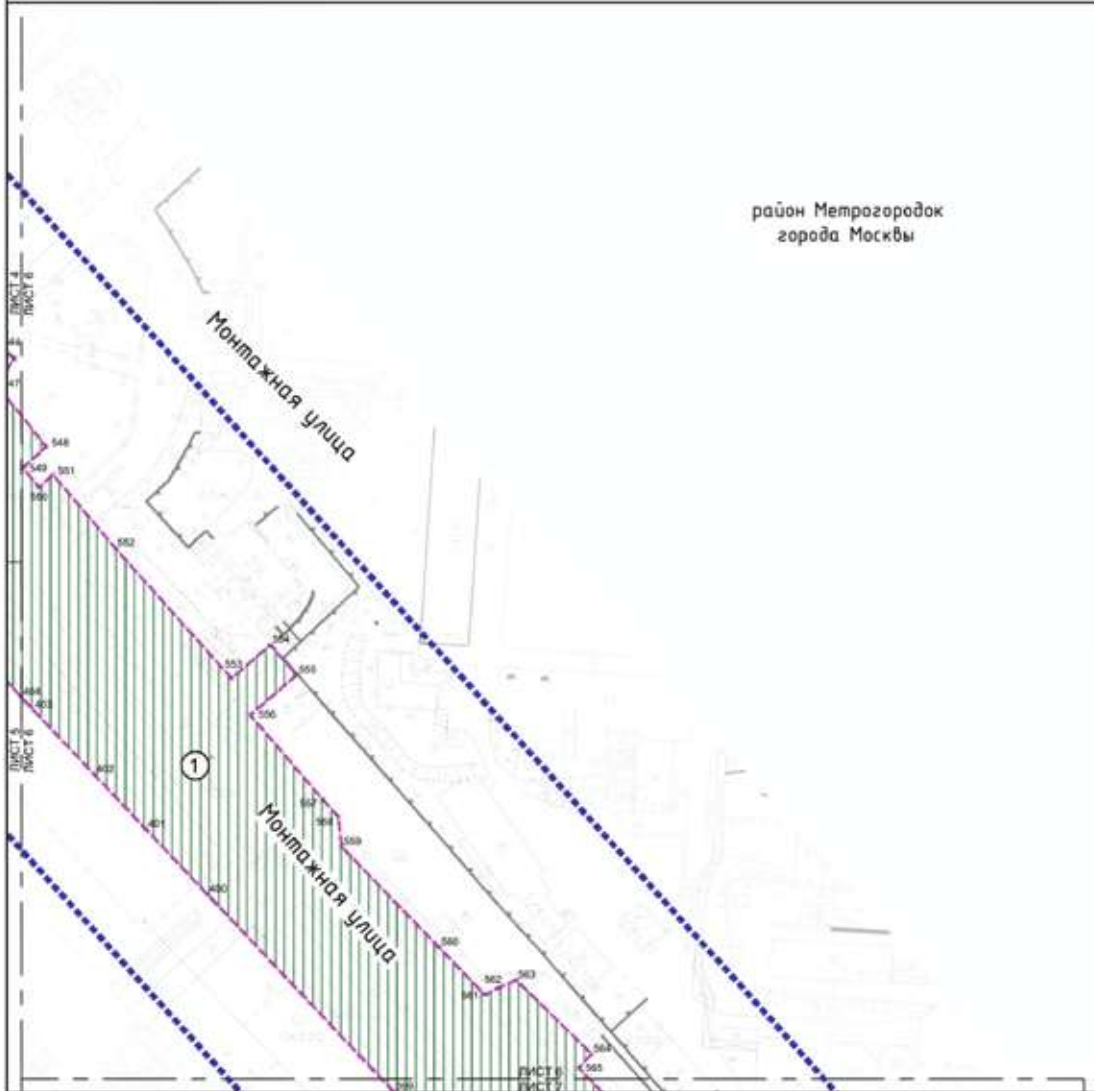


район Метрогородок
города Москвы

УСЛОВНЫЕ ОБОЗНАЧЕНИЯ

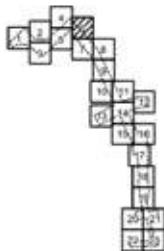
- ГРАНЦЫ:**
- подготовка проекта планировки территории
 - зон планируемого размещения линейных объектов, подлежащих реконструкции в связи с изменением их местоположения
 - 420 номер характерной точки границы зон планируемого размещения линейных объектов, подлежащих реконструкции в связи с изменением их местоположения
 - ① номер зоны планируемого размещения линейных объектов, подлежащих реконструкции в связи с изменением их местоположения
- Зоны планируемого размещения линейных объектов, подлежащих реконструкции в связи с изменением их местоположения:**
- ▨ зона планируемого размещения линейных объектов, подлежащих реконструкции в связи с изменением их местоположения

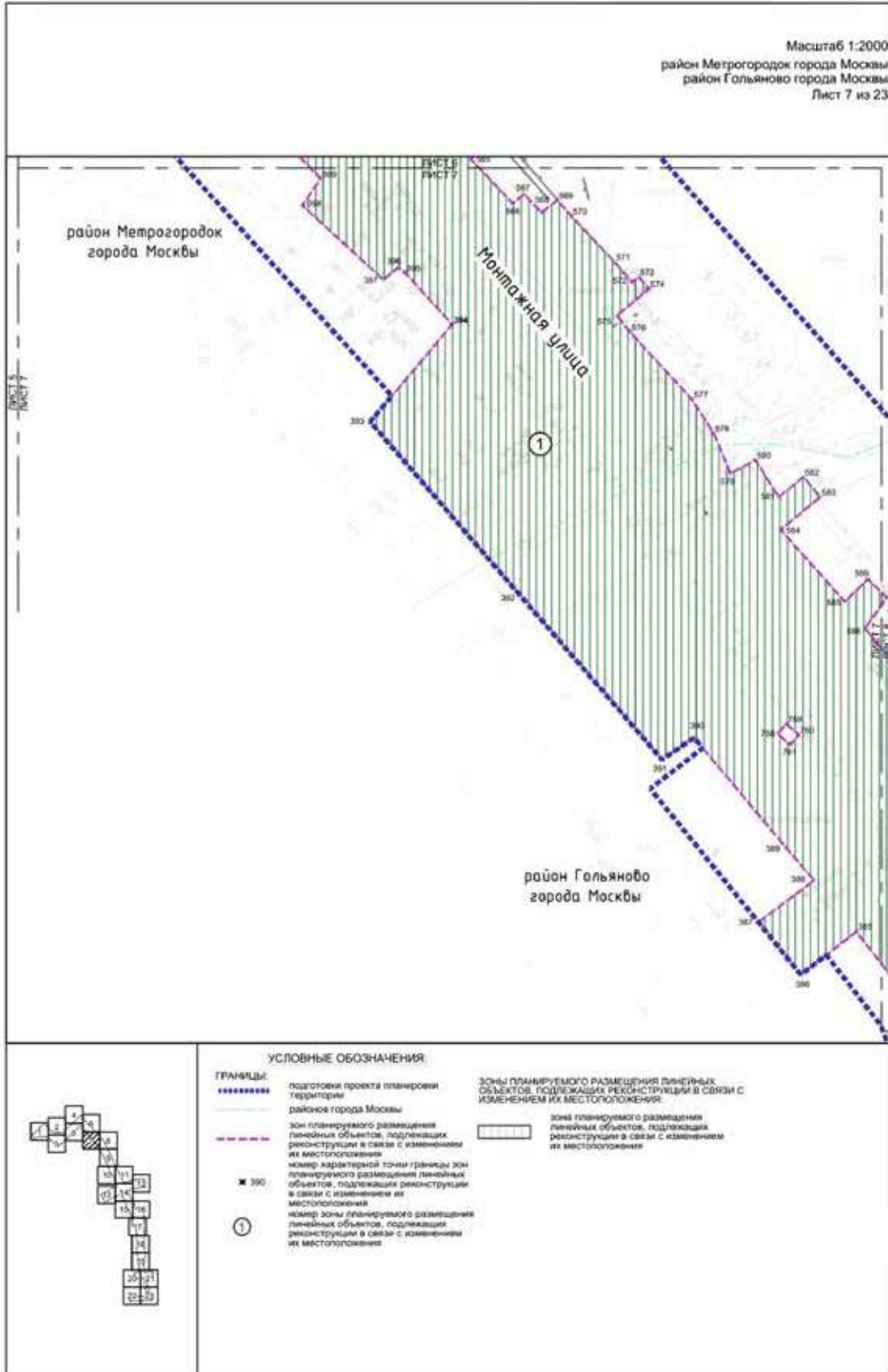


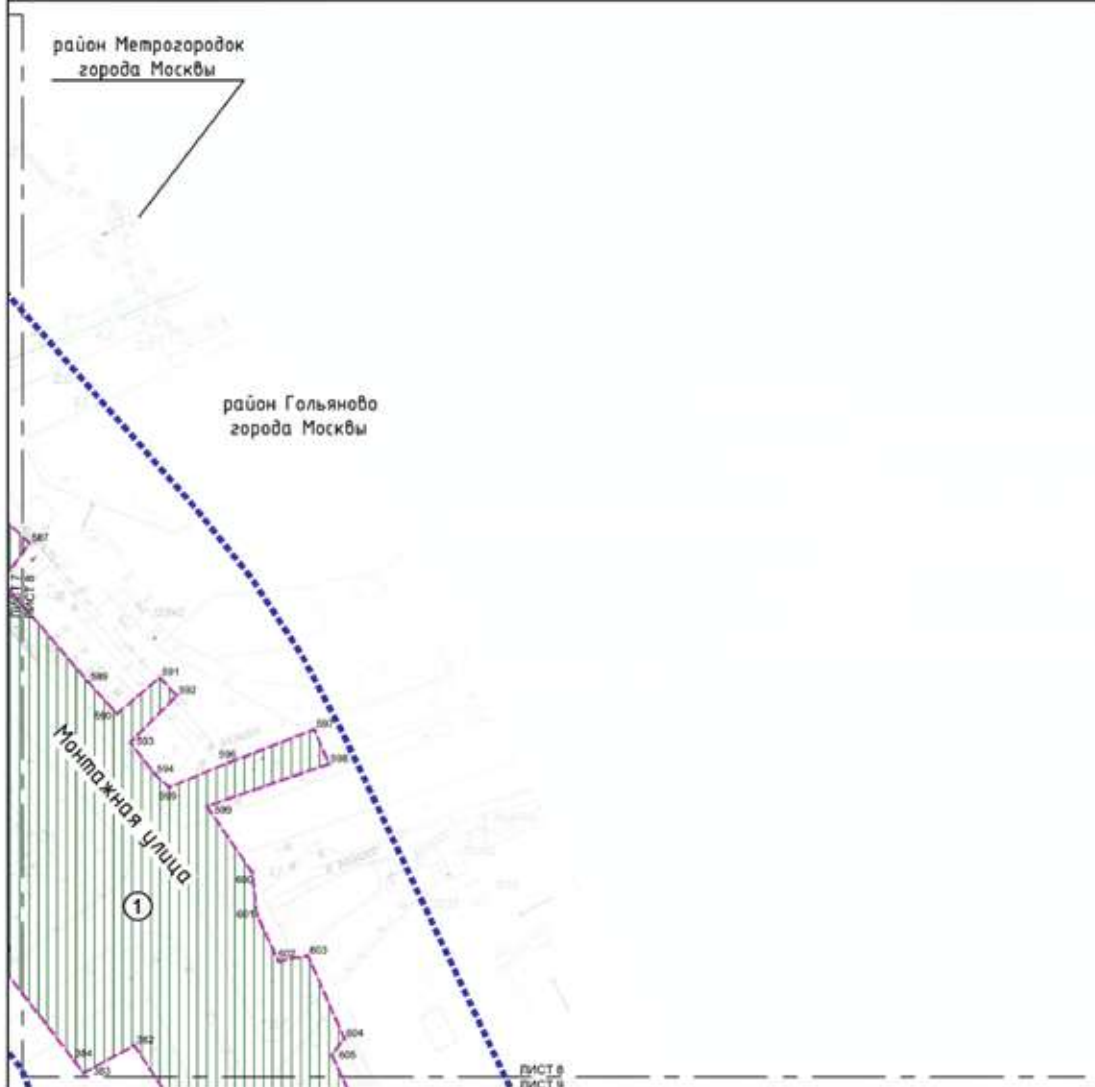


УСЛОВНЫЕ ОБОЗНАЧЕНИЯ:

- | | |
|--|---|
| <p>ГРАНИЦЫ:</p> <ul style="list-style-type: none"> границы зон планируемого размещения территории --- границы зон планируемого размещения линейных объектов, подлежащих реконструкции в связи с изменением их местоположения ■ 560 номер характерной точки границы зон планируемого размещения линейных объектов, подлежащих реконструкции в связи с изменением их местоположения ① номер зоны планируемого размещения линейных объектов, подлежащих реконструкции в связи с изменением их местоположения | <p>Зоны ПЛАНИРУЕМОГО РАЗМЕЩЕНИЯ ЛИНЕЙНЫХ ОБЪЕКТОВ, ПОДЛЕЖАЩИХ РЕКОНСТРУКЦИИ В СВЯЗИ С ИЗМЕНЕНИЕМ ИХ МЕСТОПОЛОЖЕНИЯ:</p> <ul style="list-style-type: none"> зона планируемого размещения линейных объектов, подлежащих реконструкции в связи с изменением их местоположения |
|--|---|

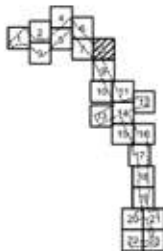




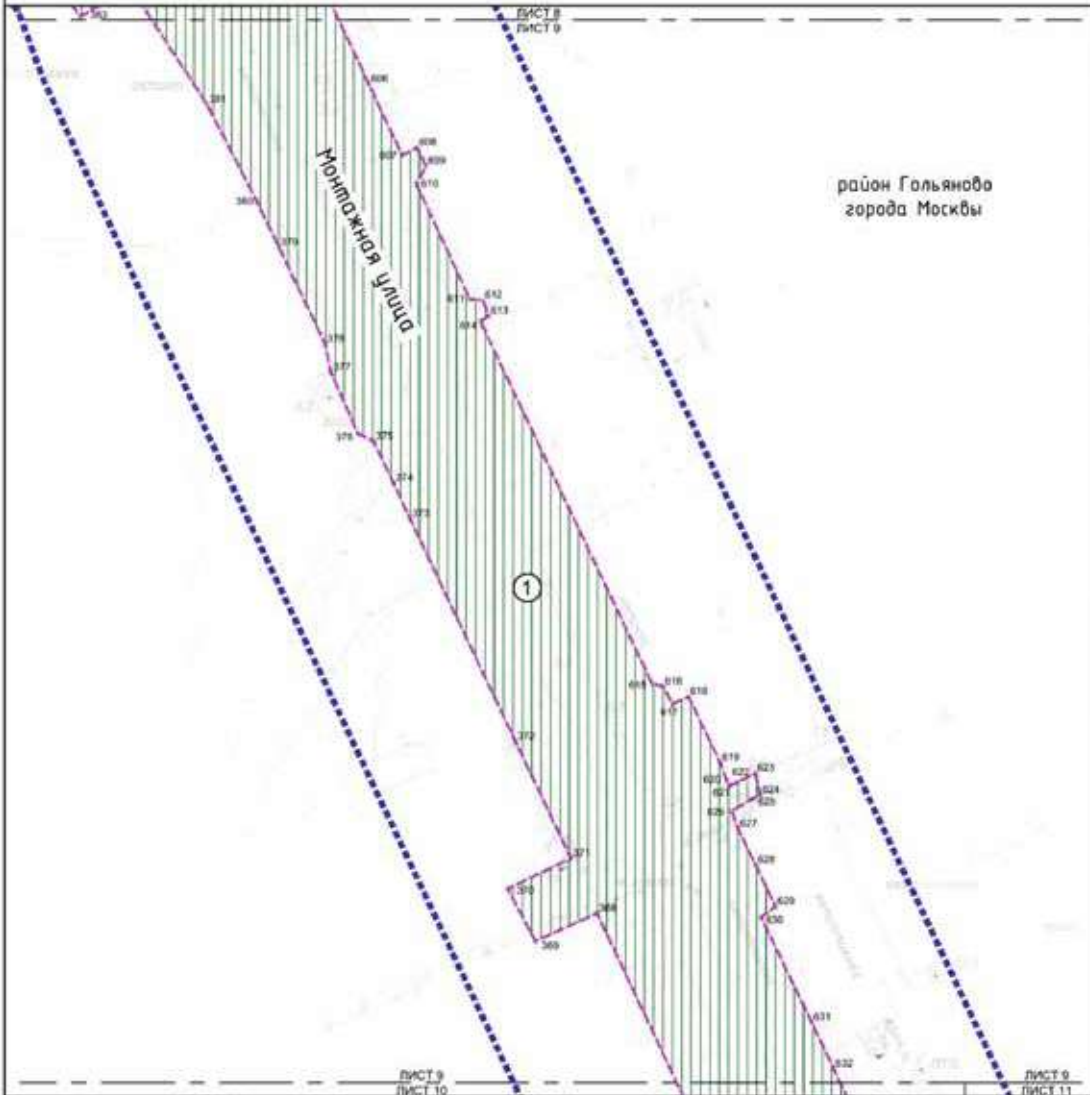


УСЛОВНЫЕ ОБОЗНАЧЕНИЯ:

- | | |
|--|--|
| <p>ГРАНИЦЫ:</p> <ul style="list-style-type: none"> ----- район города Москвы ----- зона планируемого размещения линейных объектов, подлежащих реконструкции в связи с изменением их местоположения ----- номер характерной точки границы зон планируемого размещения линейных объектов, подлежащих реконструкции в связи с изменением их местоположения ○ номер зоны планируемого размещения линейных объектов, подлежащих реконструкции в связи с изменением их местоположения | <p>Зоны ПЛАНИРУЕМОГО РАЗМЕЩЕНИЯ ЛИНЕЙНЫХ ОБЪЕКТОВ, ПОДЛЕЖАЩИХ РЕКОНСТРУКЦИИ В СВЯЗИ С ИЗМЕНЕНИЕМ ИЛИ МЕСТОПОЛОЖЕНИЕМ:</p> <ul style="list-style-type: none"> Зона планируемого размещения линейных объектов, подлежащих реконструкции в связи с изменением их местоположения |
|--|--|



Масштаб 1:2000
район Гольяново города Москвы
Лист 9 из 23



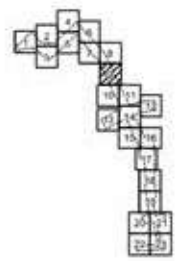
УСЛОВНЫЕ ОБОЗНАЧЕНИЯ

ГРАНЦЫ:

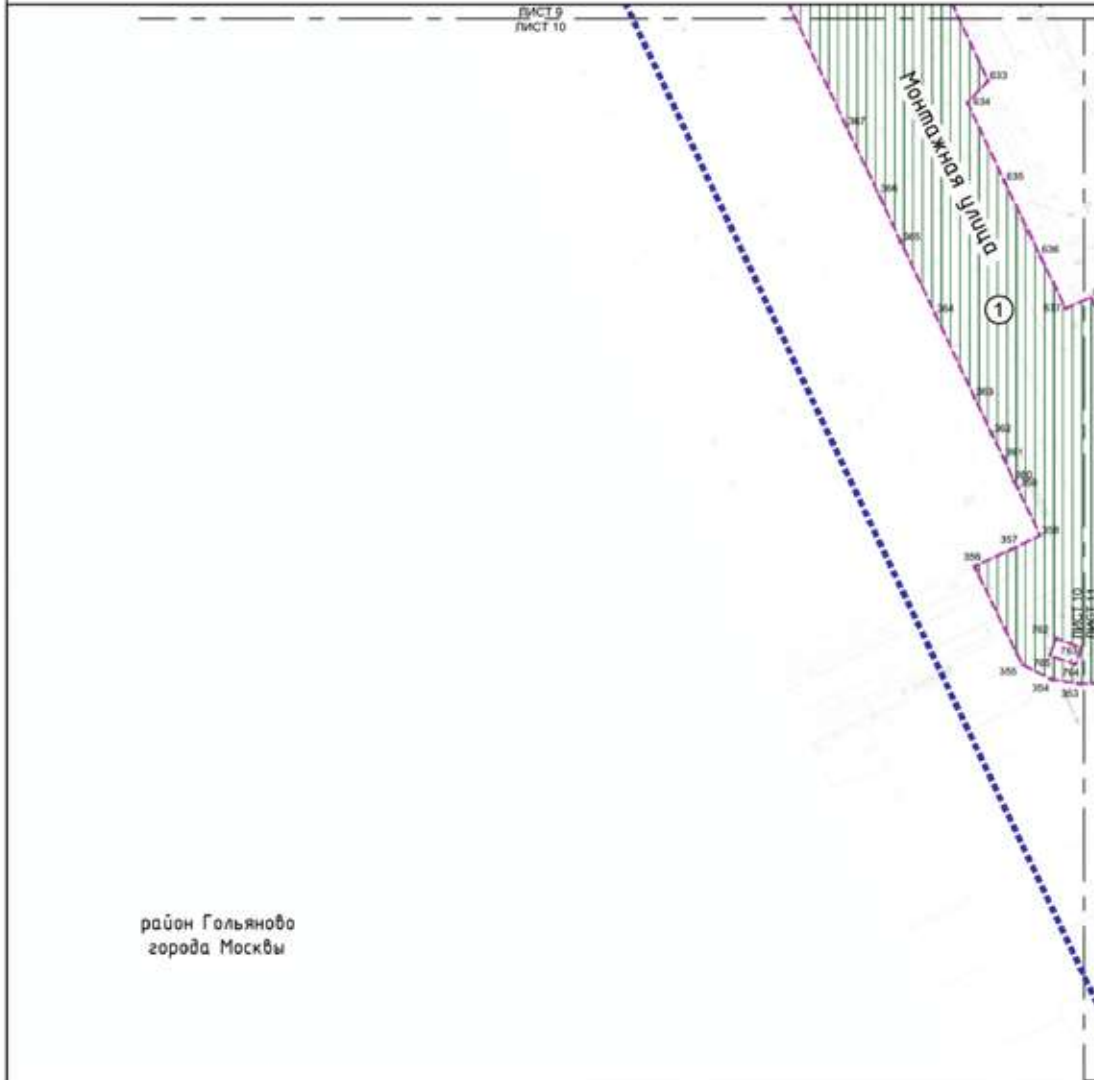
- границы подготовки проекта планировки территории
- границы зон планируемого размещения линейных объектов, подлежащих реконструкции в связи с изменением их местоположения
- 610 номер характерной точки границы зон планируемого размещения линейных объектов, подлежащих реконструкции в связи с изменением их местоположения
- ① номер зоны планируемого размещения линейных объектов, подлежащих реконструкции в связи с изменением их местоположения

Зоны планируемого размещения линейных объектов, подлежащих реконструкции в связи с изменением их местоположения:

- ▨ зона планируемого размещения линейных объектов, подлежащих реконструкции в связи с изменением их местоположения



Масштаб 1:2000
район Гольяново города Москвы
Лист 10 из 23



район Гольяново
города Москвы

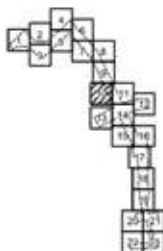
УСЛОВНЫЕ ОБОЗНАЧЕНИЯ:

ГРАНИЦЫ:

- границы зон планируемого размещения территории
- - - - - границы зон планируемого размещения линейных объектов, подлежащих реконструкции в связи с изменением их местоположения
- Ж 360 номер характерной точки границы зон планируемого размещения линейных объектов, подлежащих реконструкции в связи с изменением их местоположения
- ① номер зоны планируемого размещения линейных объектов, подлежащих реконструкции в связи с изменением их местоположения

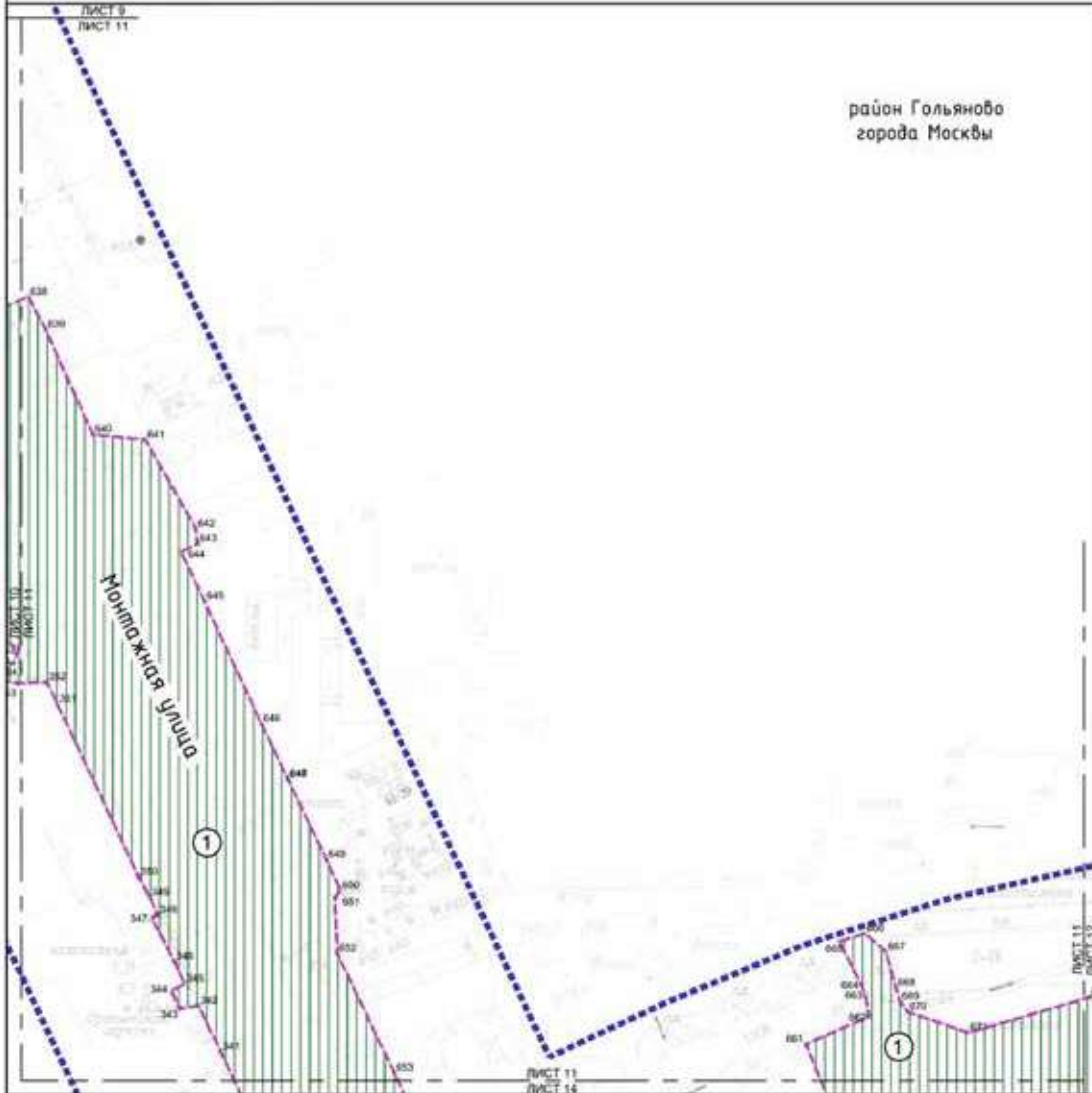
зоны планируемого размещения линейных объектов, подлежащих реконструкции в связи с изменением их местоположения

зоны планируемого размещения линейных объектов, подлежащих реконструкции в связи с изменением их местоположения



Масштаб 1:2000
район Гольяново города Москвы
Лист 11 из 23

район Гольяново
города Москвы



УСЛОВНЫЕ ОБОЗНАЧЕНИЯ

ГРАНЦЫ:

подготовки проекта планировки территории

зон планируемого размещения линейных объектов, подлежащих реконструкции в связи с изменением их местоположения

■ 650

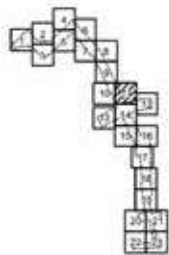
номер характерной точки границы зон планируемого размещения линейных объектов, подлежащих реконструкции в связи с изменением их местоположения

①

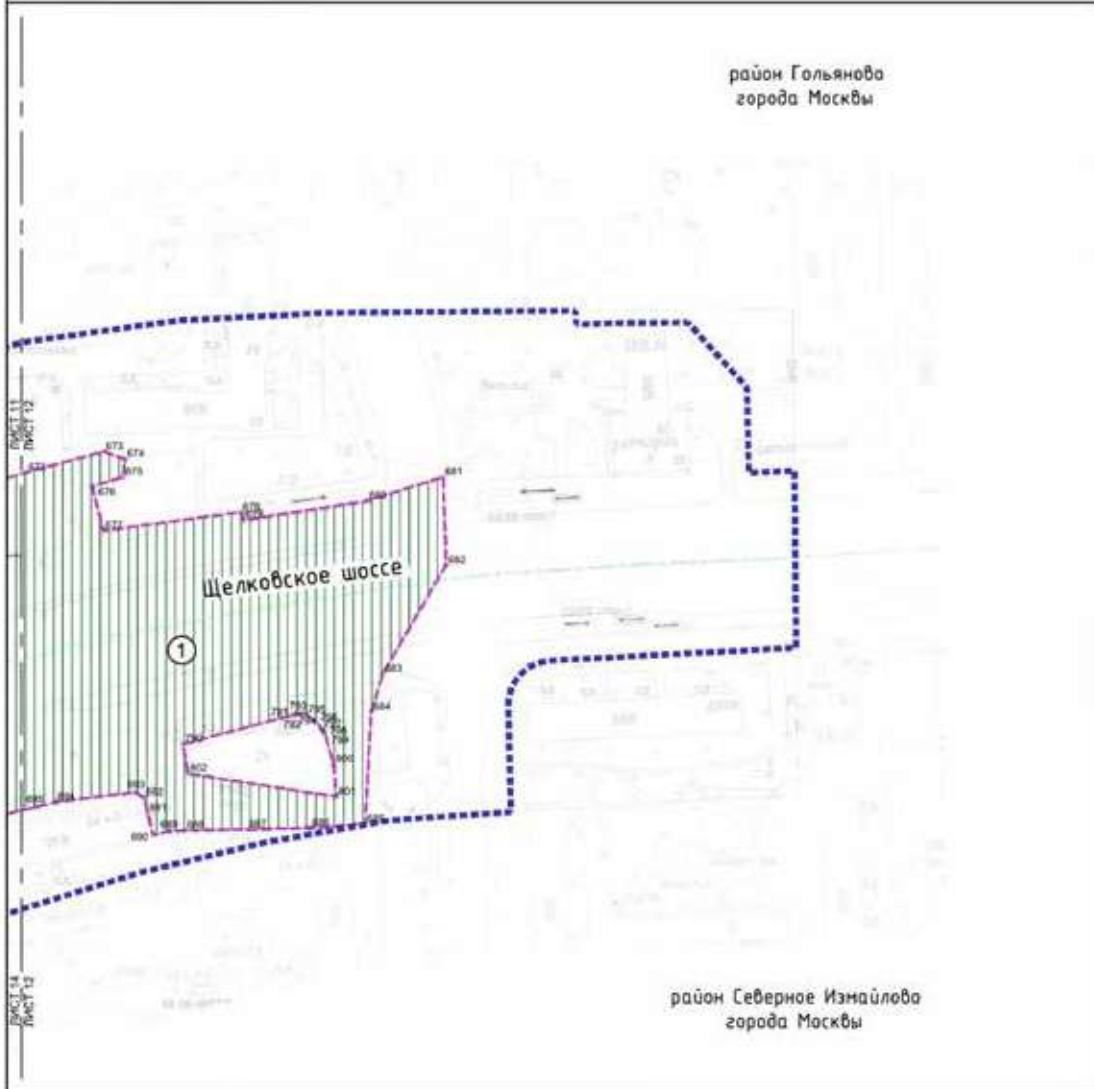
номер зоны планируемого размещения линейных объектов, подлежащих реконструкции в связи с изменением их местоположения

Зоны планируемого размещения линейных объектов, подлежащих реконструкции в связи с изменением их местоположения

зона планируемого размещения линейных объектов, подлежащих реконструкции в связи с изменением их местоположения



Масштаб 1:2000
 район Гольяново города Москвы
 район Северное Измайлово города Москвы
 Лист 12 из 23

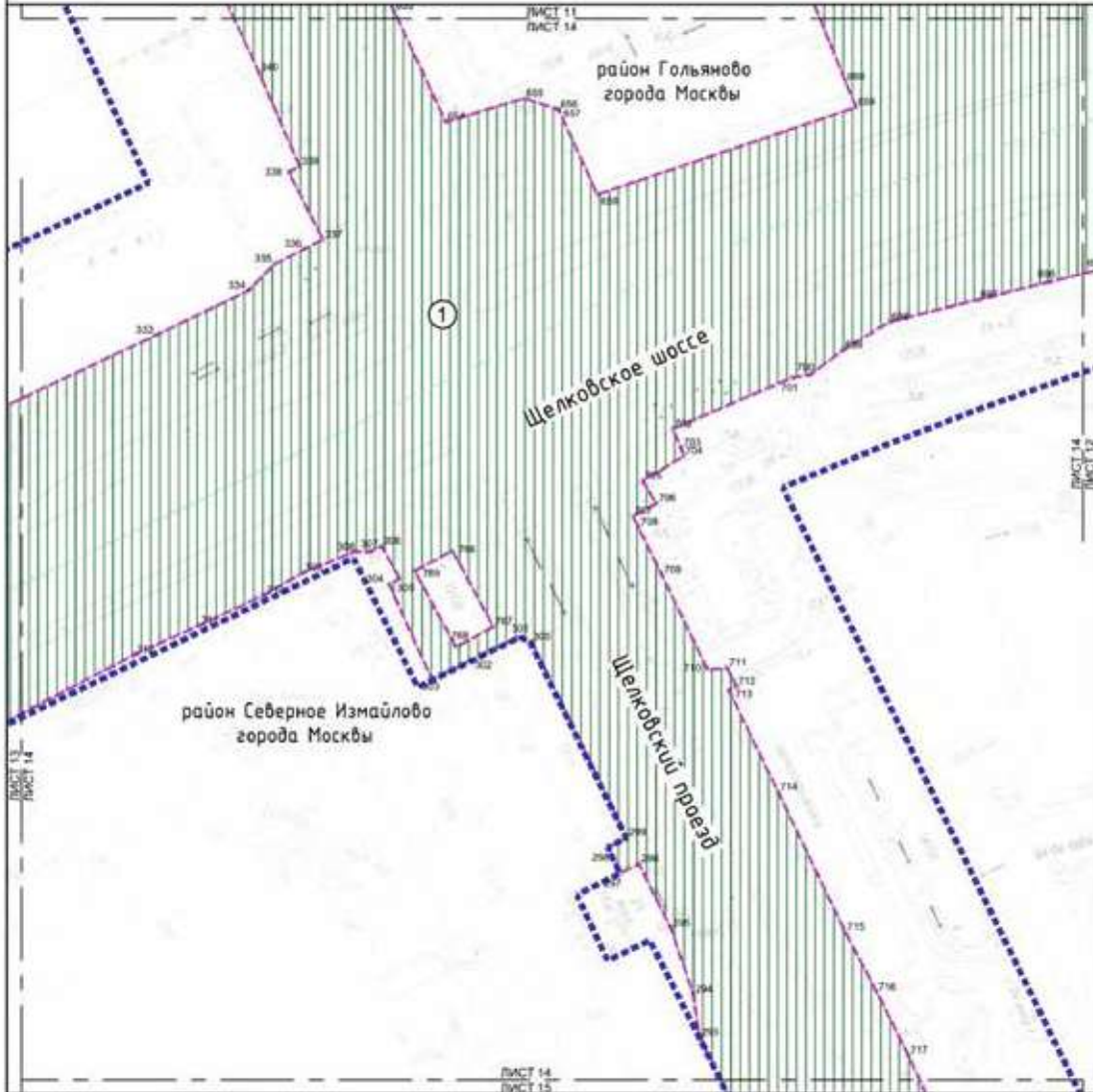


УСЛОВНЫЕ ОБОЗНАЧЕНИЯ:

<p>ГРАНИЦЫ:</p> <ul style="list-style-type: none"> ----- границы подготовки проекта планировки территории ----- границы районов города Москвы ----- зоны планируемого размещения линейных объектов, подлежащих реконструкции в связи с изменением их местоположения ----- номер характерной точки границы зон планируемого размещения линейных объектов, подлежащих реконструкции в связи с изменением их местоположения ① номер зоны планируемого размещения линейных объектов, подлежащих реконструкции в связи с изменением их местоположения 	<p>Зоны планируемого размещения линейных объектов, подлежащих реконструкции в связи с изменением их местоположения:</p> <ul style="list-style-type: none"> Зона планируемого размещения линейных объектов, подлежащих реконструкции в связи с изменением их местоположения
--	--



Масштаб 1:2000
 район Гольяново города Москвы
 район Северное Измайлово города Москвы
 Лист 14 из 23



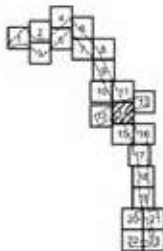
УСЛОВНЫЕ ОБОЗНАЧЕНИЯ:

ГРАНИЦЫ:

- границы подготовки проекта планировки территории районов города Москвы
- зоны планируемого размещения линейных объектов, подлежащих реконструкции в связи с изменением их местоположения
- номер характерной точки границы зон планируемого размещения линейных объектов, подлежащих реконструкции в связи с изменением их местоположения
- номер зоны планируемого размещения линейных объектов, подлежащих реконструкции в связи с изменением их местоположения

зоны планируемого размещения линейных объектов, подлежащих реконструкции в связи с изменением их местоположения

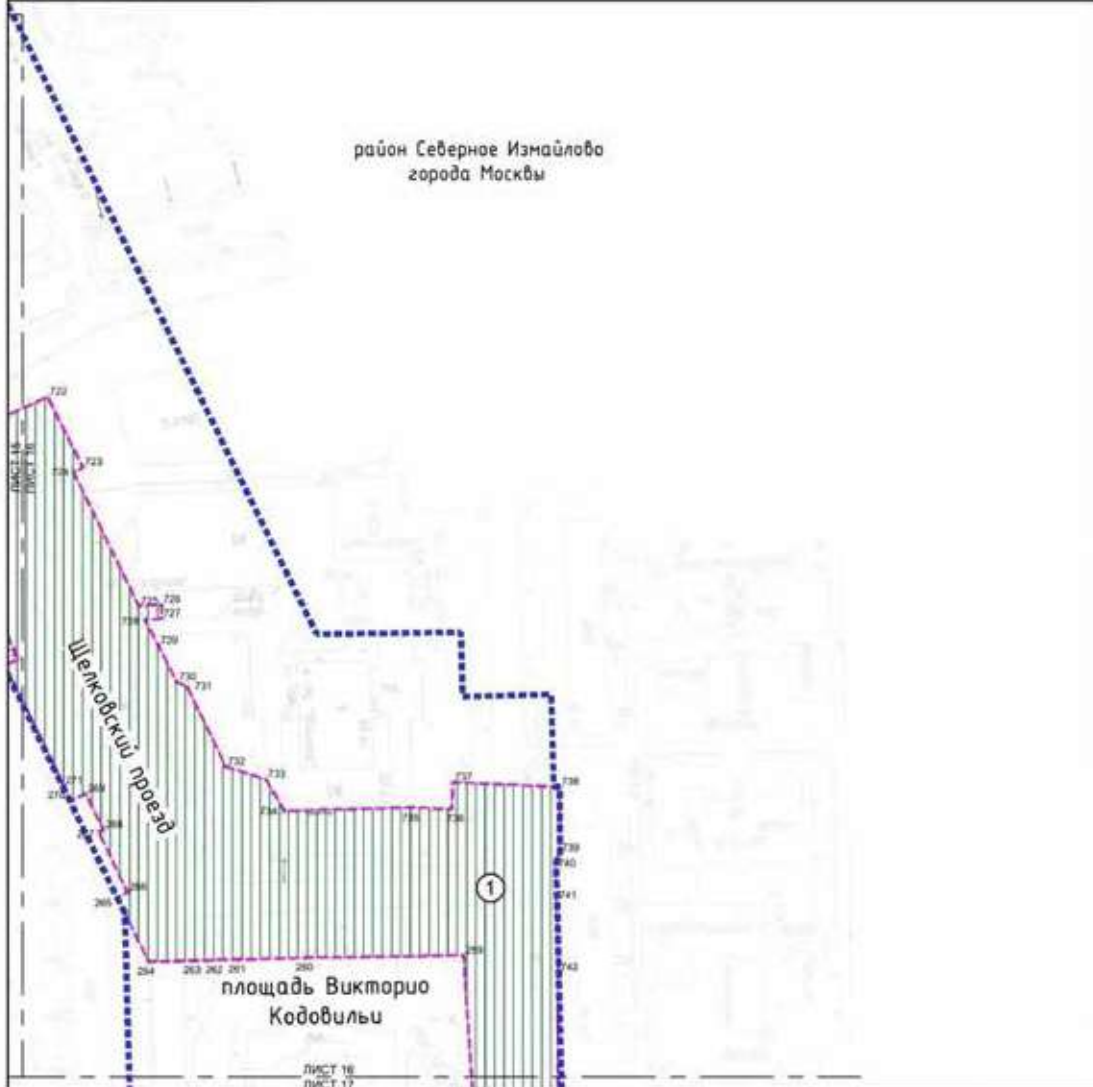
зоны планируемого размещения линейных объектов, подлежащих реконструкции в связи с изменением их местоположения





УСЛОВНЫЕ ОБОЗНАЧЕНИЯ

	<p>ГРАНИЦЫ:</p> <ul style="list-style-type: none"> - - - - - границы зон планируемого размещения объектов, подлежащих реконструкции в связи с изменением их местоположения ■ 290 номер характерной точки границы зон планируемого размещения линейных объектов, подлежащих реконструкции в связи с изменением их местоположения ① номер зоны планируемого размещения линейных объектов, подлежащих реконструкции в связи с изменением их местоположения 	<p>Зоны планируемого размещения линейных объектов, подлежащих реконструкции в связи с изменением их местоположения:</p> <ul style="list-style-type: none"> зона планируемого размещения линейных объектов, подлежащих реконструкции в связи с изменением их местоположения
---	---	--



УСЛОВНЫЕ ОБОЗНАЧЕНИЯ:

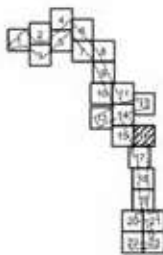
ГРАНИЦЫ:

- границы подготовки проекта планировки территории
- зоны планируемого размещения линейных объектов, подлежащих реконструкции в связи с изменением их местоположения
- 730 номер характерной точки границы зон планируемого размещения линейных объектов, подлежащих реконструкции в связи с изменением их местоположения
- ① номер зоны планируемого размещения линейных объектов, подлежащих реконструкции в связи с изменением их местоположения

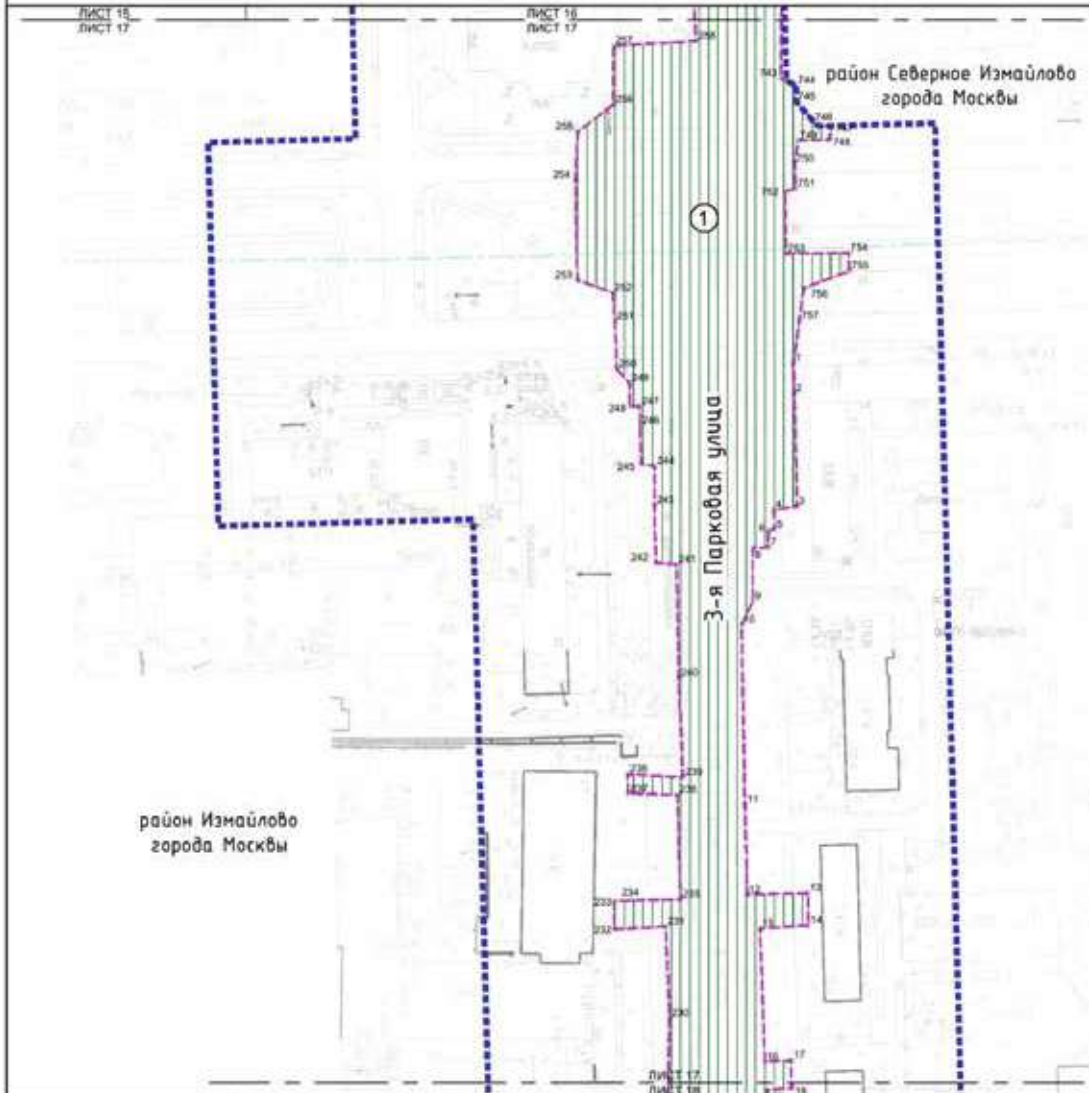
зоны планируемого размещения линейных объектов, подлежащих реконструкции в связи с изменением их местоположения



зоны планируемого размещения линейных объектов, подлежащих реконструкции в связи с изменением их местоположения

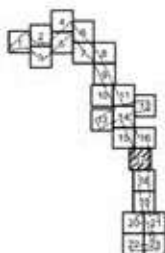


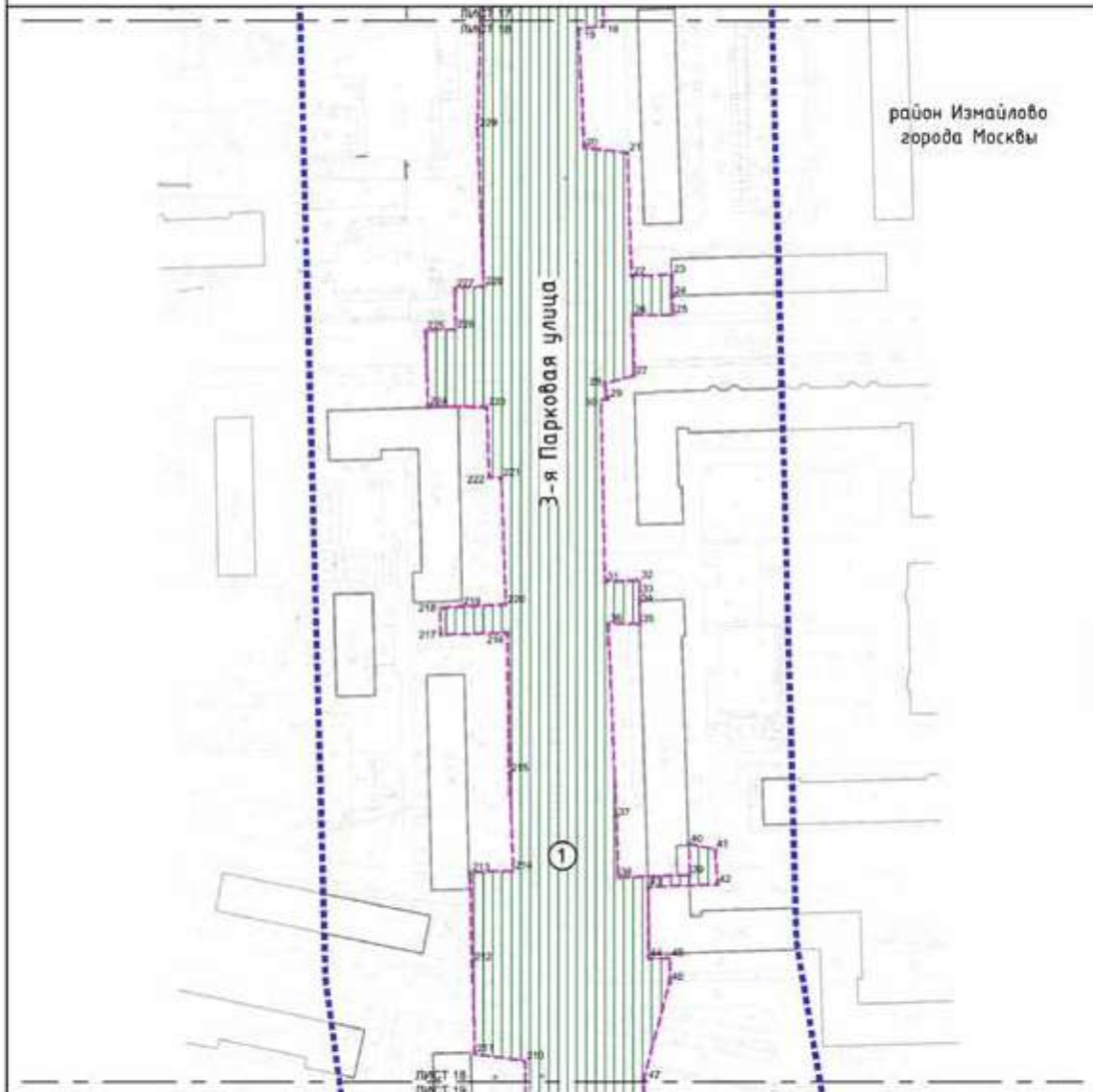
Масштаб 1:2000
 район Северное Измайлово города Москвы
 район Измайлово города Москвы
 Лист 17 из 23



УСЛОВНЫЕ ОБОЗНАЧЕНИЯ

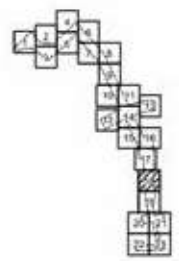
- ГРАНИЦЫ:**
 границы территории подготовки проекта планировки районов города Москвы
 --- границы зон планируемого размещения линейных объектов, подлежащих реконструкции в связи с изменением их местоположения
 - - - - - границы зон планируемого размещения объектов, подлежащих реконструкции в связи с изменением их местоположения
 * 250 номер характерной точки границы зон планируемого размещения линейных объектов, подлежащих реконструкции в связи с изменением их местоположения
 ① номер зоны планируемого размещения линейных объектов, подлежащих реконструкции в связи с изменением их местоположения
- Зоны планируемого размещения линейных объектов, подлежащих реконструкции в связи с изменением их местоположения:**
 [Green hatched box symbol] зона планируемого размещения линейных объектов, подлежащих реконструкции в связи с изменением их местоположения





УСЛОВНЫЕ ОБОЗНАЧЕНИЯ:

- | | |
|---|---|
| <p>Границы:</p> <ul style="list-style-type: none"> границы территории --- границы зон планируемого размещения линейных объектов, подлежащих реконструкции в связи с изменением их местоположения ■ 30 номер характерной точки границы зон планируемого размещения линейных объектов, подлежащих реконструкции в связи с изменением их местоположения ① номер зоны планируемого размещения линейных объектов, подлежащих реконструкции в связи с изменением их местоположения | <p>зоны планируемого размещения линейных объектов, подлежащих реконструкции в связи с изменением их местоположения</p> <p>зоны планируемого размещения линейных объектов, подлежащих реконструкции в связи с изменением их местоположения</p> |
|---|---|



Масштаб 1:2000
район Измайлово города Москвы
Лист 19 из 23



район Измайлово
города Москвы

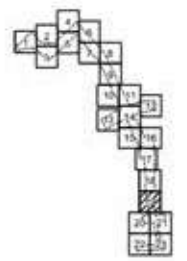
УСЛОВНЫЕ ОБОЗНАЧЕНИЯ

ГРАНЦЫ:

- границы подготовки проекта планировки территории
- границы зон планируемого размещения линейных объектов, подлежащих реконструкции в связи с изменением их местоположения
- 200 номер характерной точки границы зон планируемого размещения линейных объектов, подлежащих реконструкции в связи с изменением их местоположения
- ① номер зоны планируемого размещения линейных объектов, подлежащих реконструкции в связи с изменением их местоположения

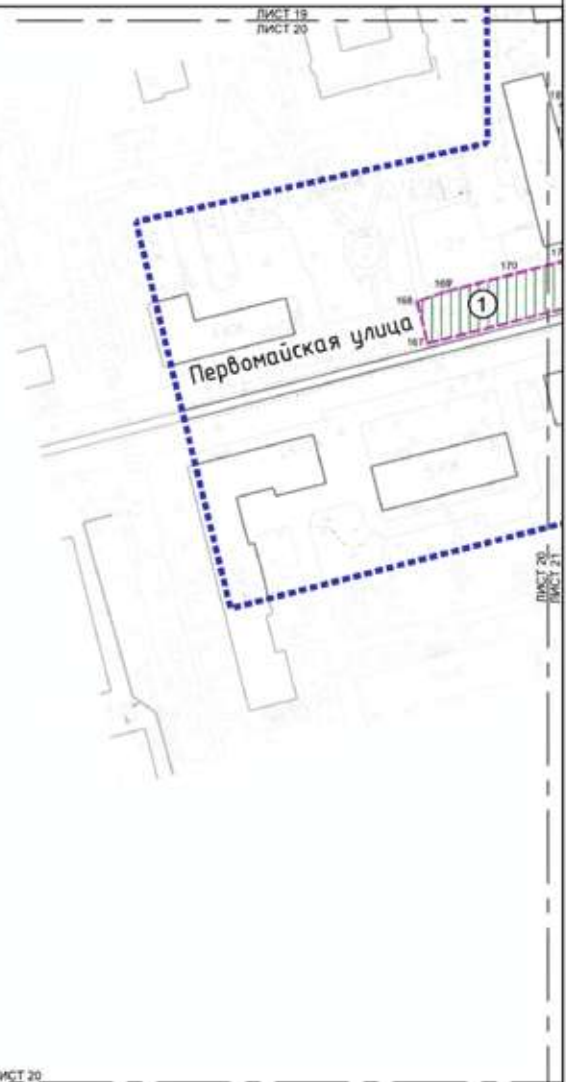
Зоны планируемого размещения линейных объектов, подлежащих реконструкции в связи с изменением их местоположения:

- зона планируемого размещения линейных объектов, подлежащих реконструкции в связи с изменением их местоположения



Масштаб 1:2000
район Измайлово города Москвы
Лист 20 из 23

район Измайлово
города Москвы



ЛИСТ 20
ЛИСТ 22

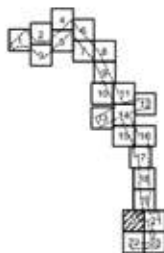
УСЛОВНЫЕ ОБОЗНАЧЕНИЯ:

ГРАНИЦЫ:

- границы зон планируемого размещения территории
- границы зон планируемого размещения линейных объектов, подлежащих реконструкции в связи с изменением их местоположения
- 170 номер характерной точки границы зон планируемого размещения линейных объектов, подлежащих реконструкции в связи с изменением их местоположения
- ① номер зоны планируемого размещения линейных объектов, подлежащих реконструкции в связи с изменением их местоположения

Зоны ПЛАНИРУЕМОГО РАЗМЕЩЕНИЯ ЛИНЕЙНЫХ ОБЪЕКТОВ, ПОДЛЕЖАЩИХ РЕКОНСТРУКЦИИ В СВЯЗИ С ИЗМЕНЕНИЕМ ИХ МЕСТОПОЛОЖЕНИЯ

зона планируемого размещения линейных объектов, подлежащих реконструкции в связи с изменением их местоположения



Масштаб 1:2000
район Измайлово города Москвы
Лист 21 из 23



район Измайлово
города Москвы

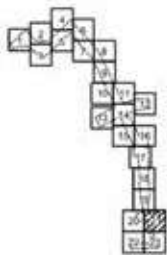
УСЛОВНЫЕ ОБОЗНАЧЕНИЯ:

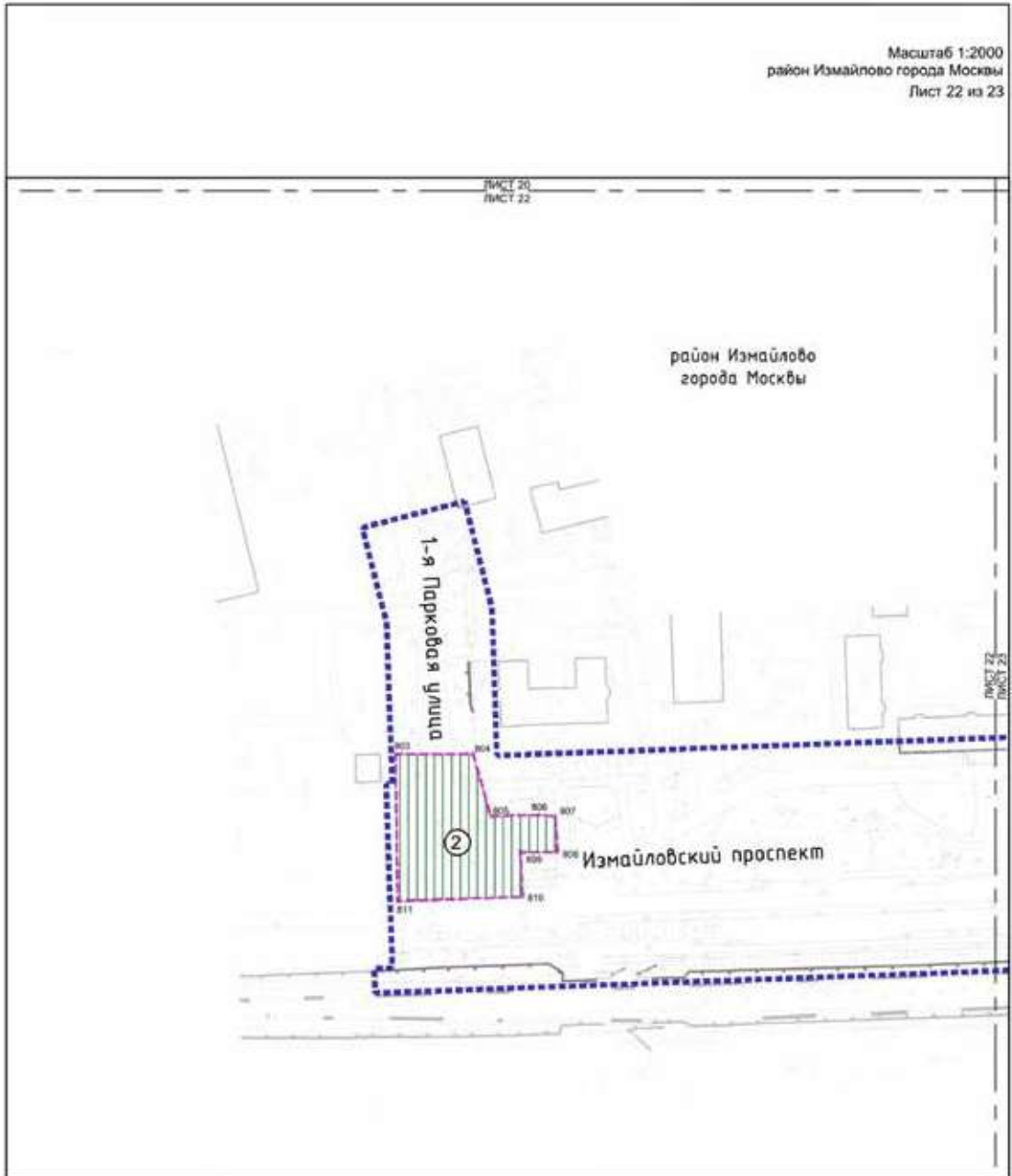
ГРАНИЦЫ:

-  границы подготовки проекта планировки территории
-  зон планируемого размещения линейных объектов, подлежащих реконструкции в связи с изменением их местоположения
-  № 50 номер характерной точки границы зон планируемого размещения линейных объектов, подлежащих реконструкции в связи с изменением их местоположения
-  1 номер зоны планируемого размещения линейных объектов, подлежащих реконструкции в связи с изменением их местоположения

зоны планируемого размещения линейных объектов, подлежащих реконструкции в связи с изменением их местоположения

зоны планируемого размещения линейных объектов, подлежащих реконструкции в связи с изменением их местоположения





УСЛОВНЫЕ ОБОЗНАЧЕНИЯ:

ГРАНИЦЫ:

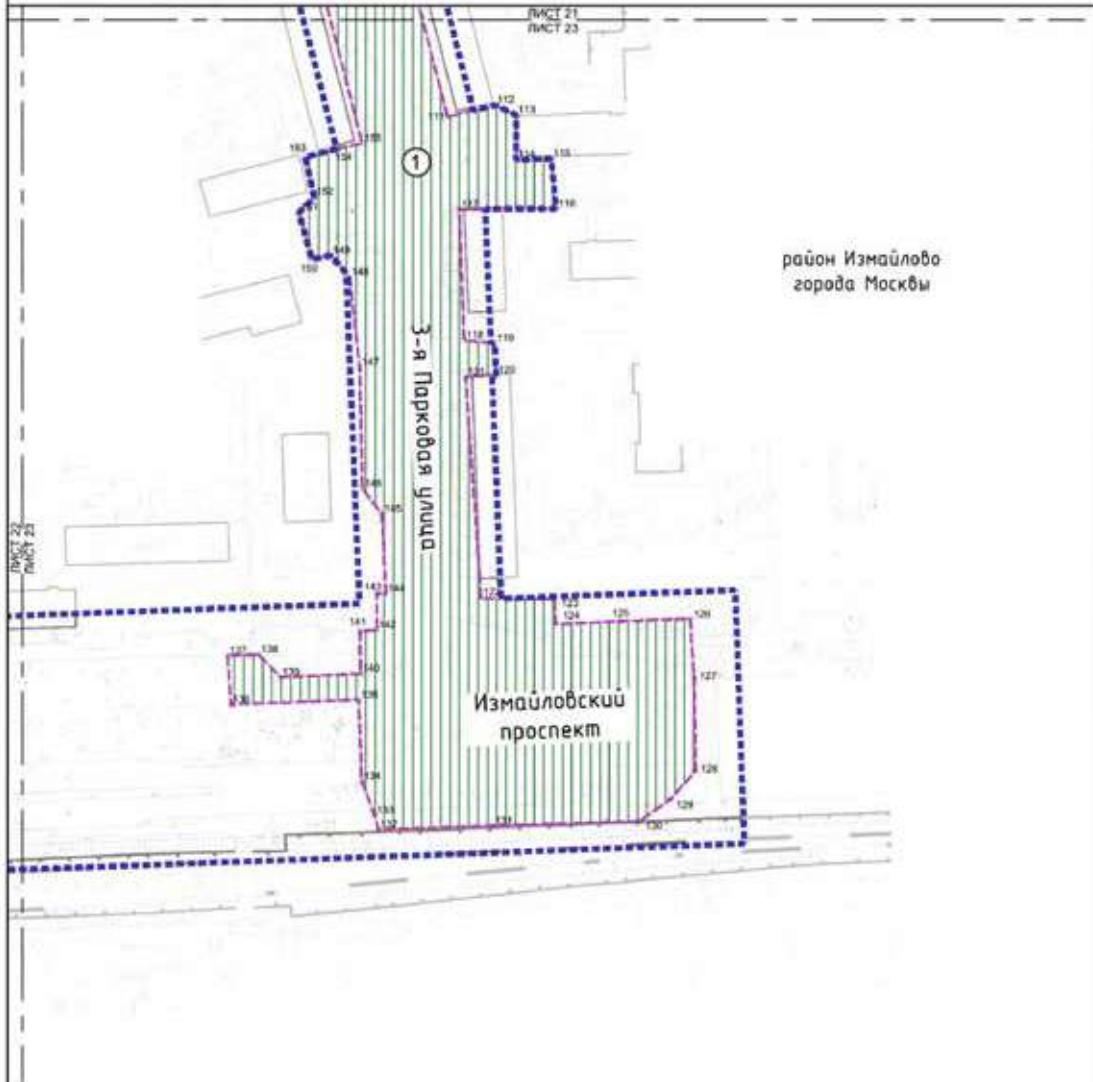
- зона планируемого размещения территории
- - - - - зона планируемого размещения линейных объектов, подлежащих реконструкции в связи с изменением их местоположения
- 810 номер характерной точки границы зон планируемого размещения линейных объектов, подлежащих реконструкции в связи с изменением их местоположения
- ② номер зоны планируемого размещения линейных объектов, подлежащих реконструкции в связи с изменением их местоположения

зоны планируемого размещения линейных объектов, подлежащих реконструкции в связи с изменением их местоположения

зона планируемого размещения линейных объектов, подлежащих реконструкции в связи с изменением их местоположения



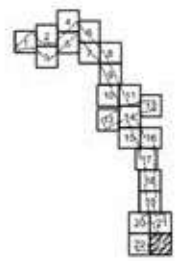
Масштаб 1:2000
район Измайлово города Москвы
Лист 23 из 23



район Измайлово
города Москвы

УСЛОВНЫЕ ОБОЗНАЧЕНИЯ:

- ГРАНИЦЫ:**
- границы подготовки проекта планировки территории
 - - - - - границы зон планируемого размещения линейных объектов, подлежащих реконструкции в связи с изменением их местоположения
 - 110 номер характерной точки границы зон планируемого размещения линейных объектов, подлежащих реконструкции в связи с изменением их местоположения
 - ① номер зоны планируемого размещения линейных объектов, подлежащих реконструкции в связи с изменением их местоположения
- Зоны планируемого размещения линейных объектов, подлежащих реконструкции в связи с изменением их местоположения:**
- зона планируемого размещения линейных объектов, подлежащих реконструкции в связи с изменением их местоположения



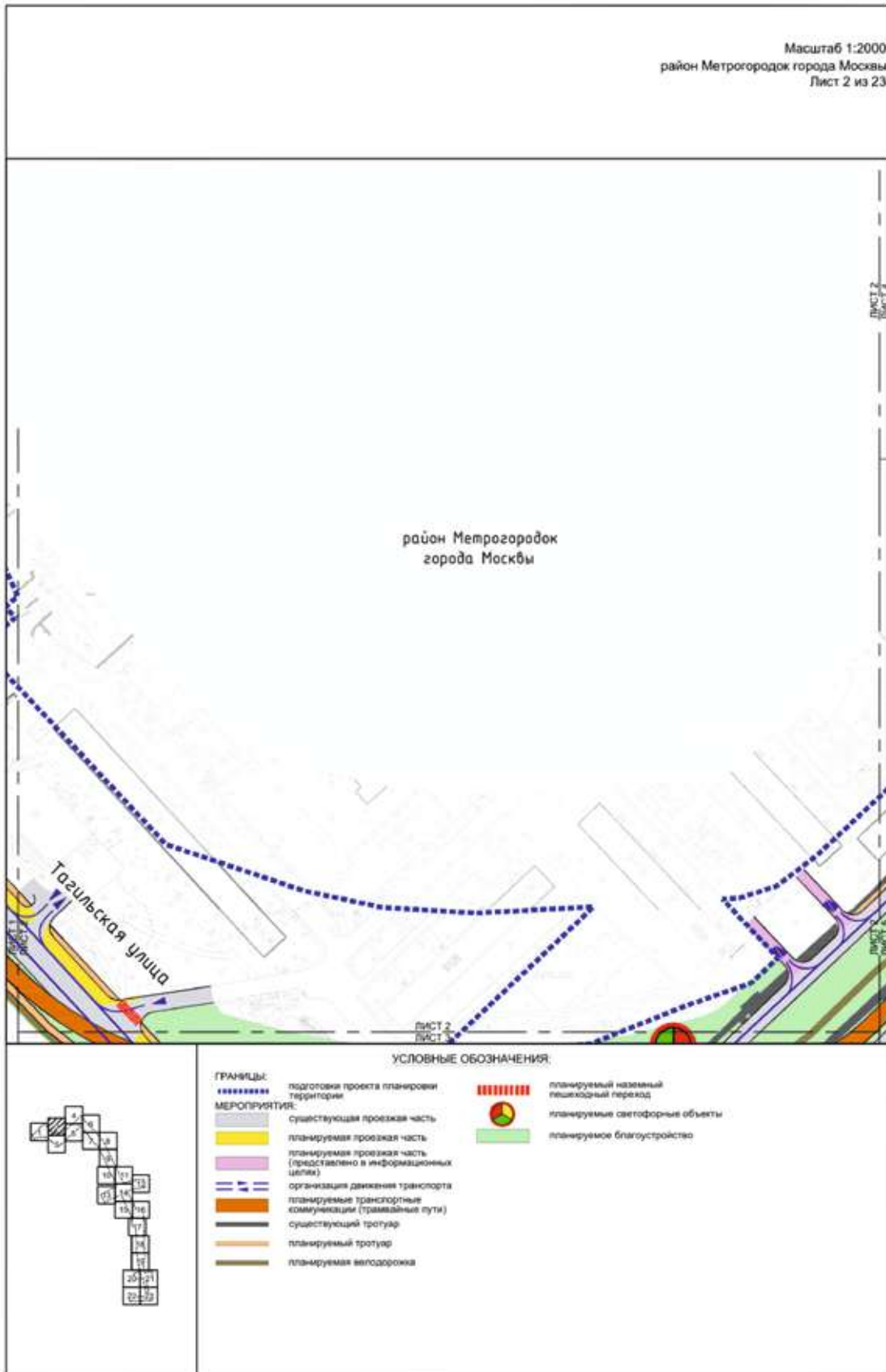
1.4. План "Функционально-планировочная организация территории"

Масштаб 1:2000
район Метрогородок города Москвы
Лист 1 из 23

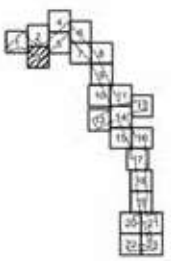
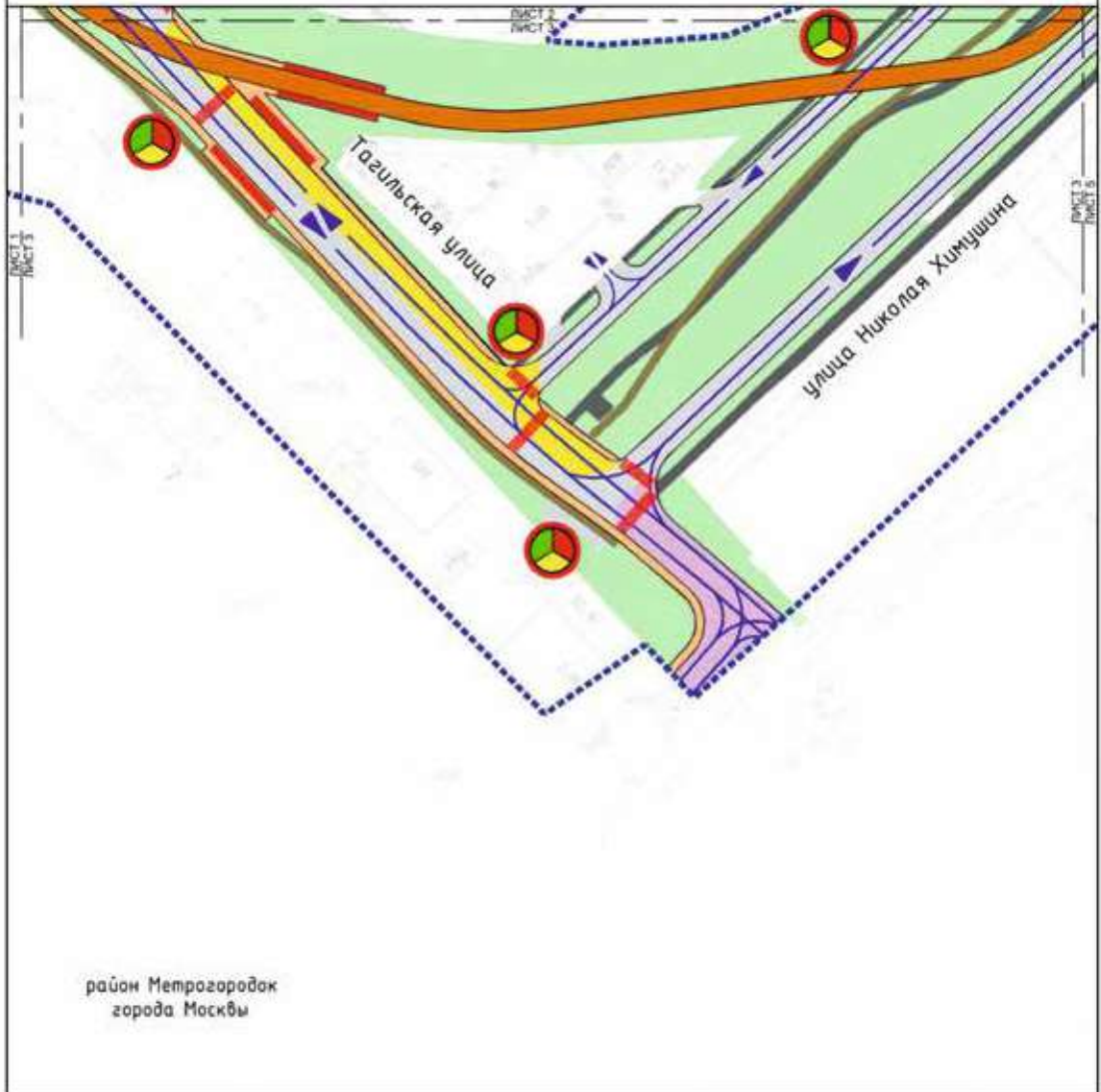


УСЛОВНЫЕ ОБОЗНАЧЕНИЯ:

	ГРАНИЦЫ: границы территории	МЕРОПРИЯТИЯ: существующая проезжая часть планируемая проезжая часть (представлено в информационных целях) организация движения транспорта существующие транспортные коммуникации (трамвайные пути) планируемые транспортные коммуникации (трамвайные пути) существующий тротуар планируемый тротуар планируемая велослужба	существующий наземный пешеходный переход планируемый наземный пешеходный переход существующие светофорные объекты планируемое благоустройство
	Готовности проекта планировки территории		

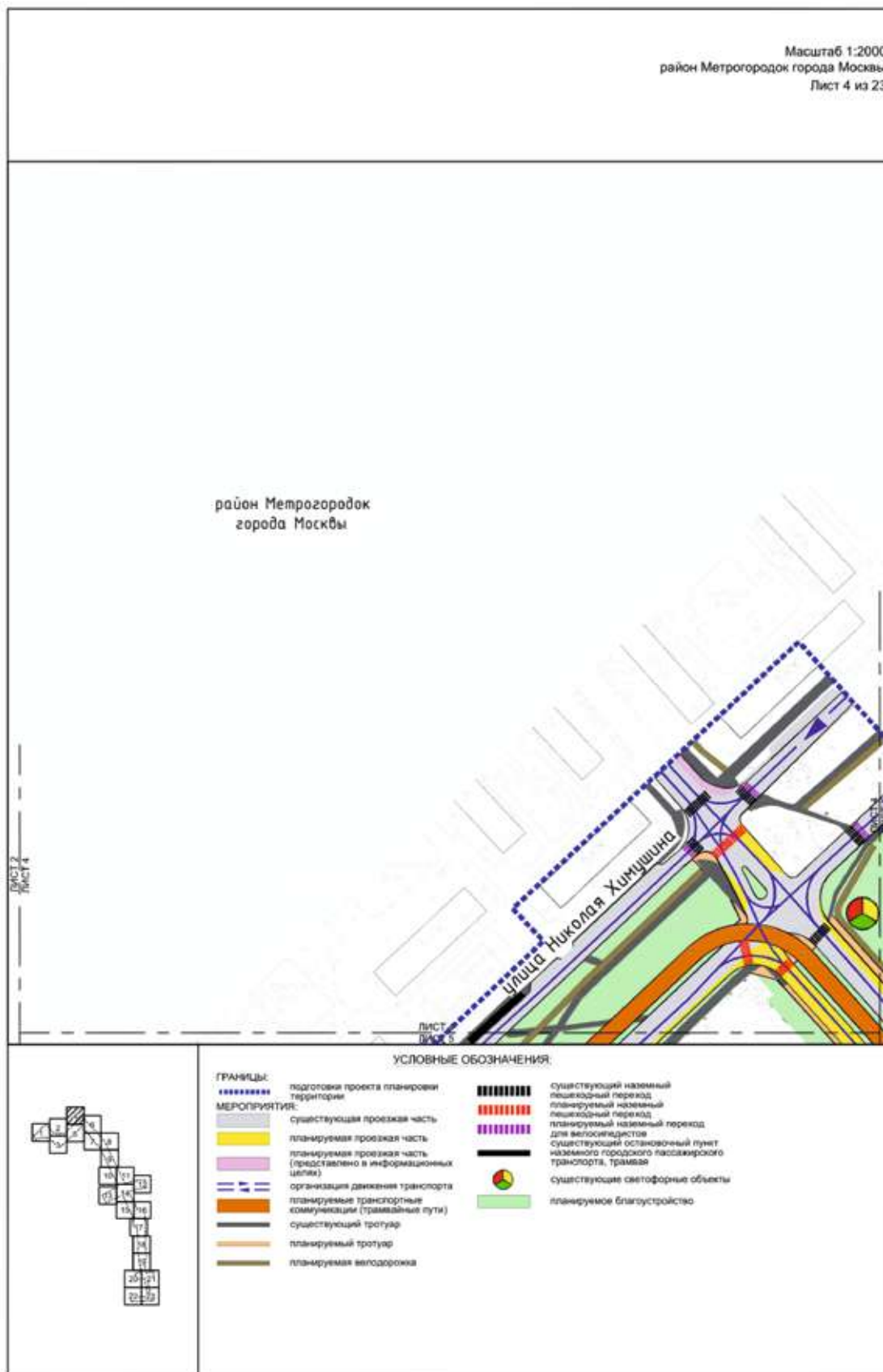


Масштаб 1:2000
район Метрогородок города Москвы
Лист 3 из 23



УСЛОВНЫЕ ОБОЗНАЧЕНИЯ:

- | | | | |
|------------------------|--|--|---|
| ГРАНИЦЫ: | подготовка проекта планировки территории | | планируемый остановочный пункт наземного городского пассажирского транспорта, трамвай |
| МЕРЗОПЛОТНОСТИ: | существующая проезжая часть | | планируемый наземный пешеходный переход |
| | планируемая проезжая часть | | планируемые светофорные объекты |
| | планируемая проезжая часть (представлено в информационных целях) | | планируемое благоустройство |
| | организация движения транспорта | | |
| | планируемые транспортные коммуникации (трамвайные пути) | | |
| | существующий тротуар | | |
| | планируемый тротуар | | |
| | планируемая велодорожка | | |

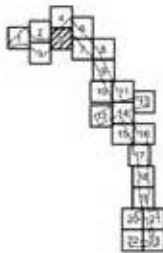


Масштаб 1:2000
район Метрогородок города Москвы
Лист 5 из 23



УСЛОВНЫЕ ОБОЗНАЧЕНИЯ:

- | | | | | |
|---------------------|--|--|--|--|
| ГРАНИЦЫ: | подготовки проекта планировки территории | | | существующий наземный пешеходный переход |
| МЕРОПРИЯТИЯ: | существующая проезжая часть | | | планируемый наземный пешеходный переход |
| | планируемая проезжая часть | | | существующий остановочный пункт наземного городского пассажирского транспорта, трамвай |
| | планируемая проезжая часть (представлено в информационных целях) | | | планируемый остановочный пункт наземного городского пассажирского транспорта, трамвай |
| | организация движения транспорта | | | планируемые светофорные объекты |
| | планируемые транспортные коммуникации (трамвайные пути) | | | планируемое благоустройство |
| | существующий тротуар | | | |
| | планируемый тротуар | | | |
| | планируемая велодорожка | | | |



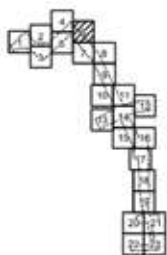
Масштаб 1:2000
район Метрогородок города Москвы



Лист 6 из 23

район Метрогородок
города Москвы

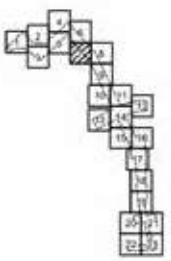


УСЛОВНЫЕ ОБОЗНАЧЕНИЯ:



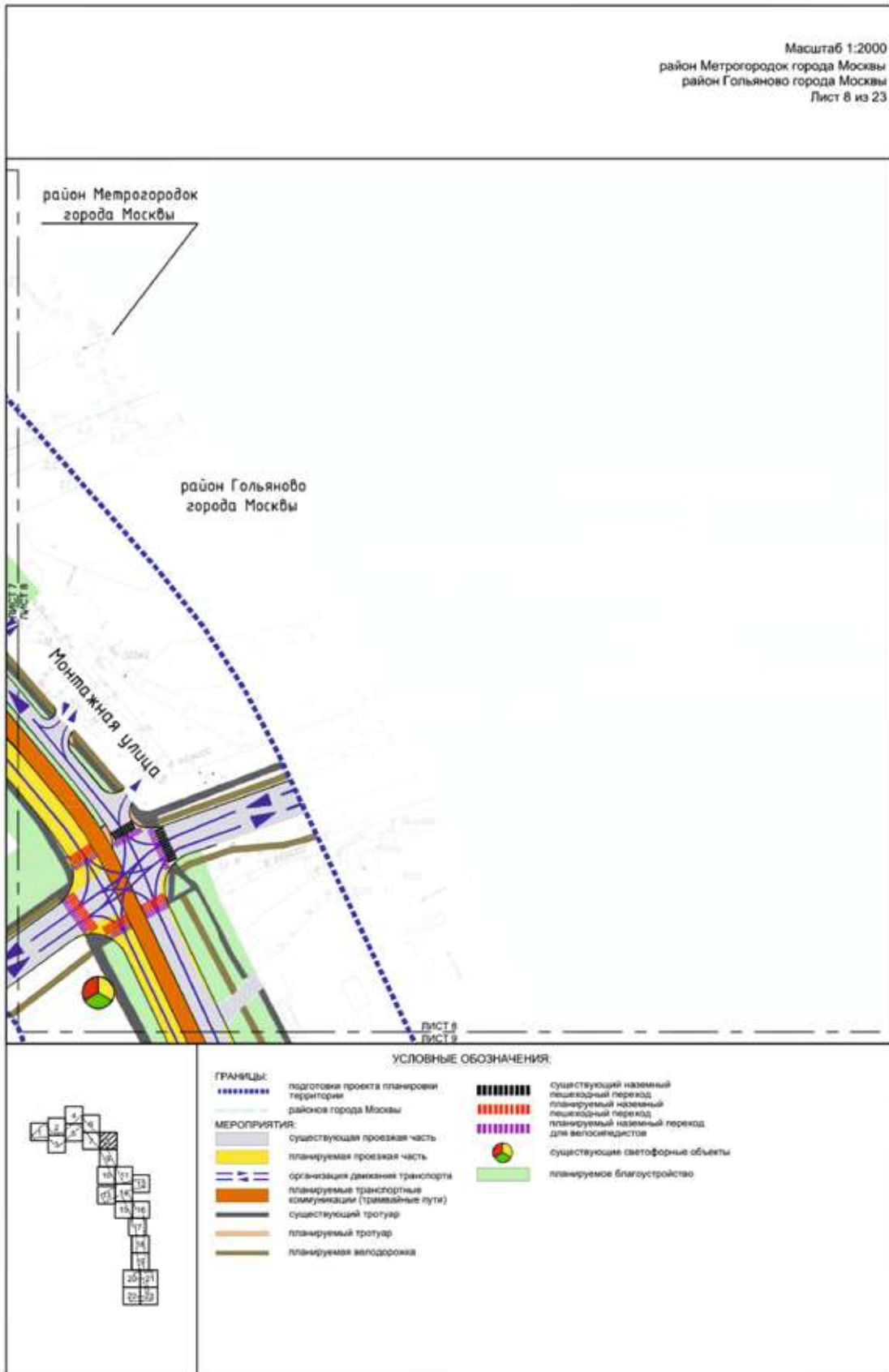
- | | | | |
|---------------------|---|---|---------------------------------|
| ГРАНИЦЫ: | подготовка проекта планировки территории |  | планируемые светофорные объекты |
| МЕРОПРИЯТИЯ: | существующая проезжая часть |  | планируемое благоустройство |
| | планируемая проезжая часть | | |
| | организация движения транспорта | | |
| | планируемые транспортные коммуникации (трамвайные пути) | | |
| | планируемый тротуар | | |
| | планируемая велосодоржка | | |
| | планируемый наземный пешеходный переход | | |
| | планируемый остановочный пункт наземного городского пассажирского транспорта, трамвая | | |

Масштаб 1:2000
 район Метрогородок города Москвы
 район Гольяново города Москвы
 Лист 7 из 23

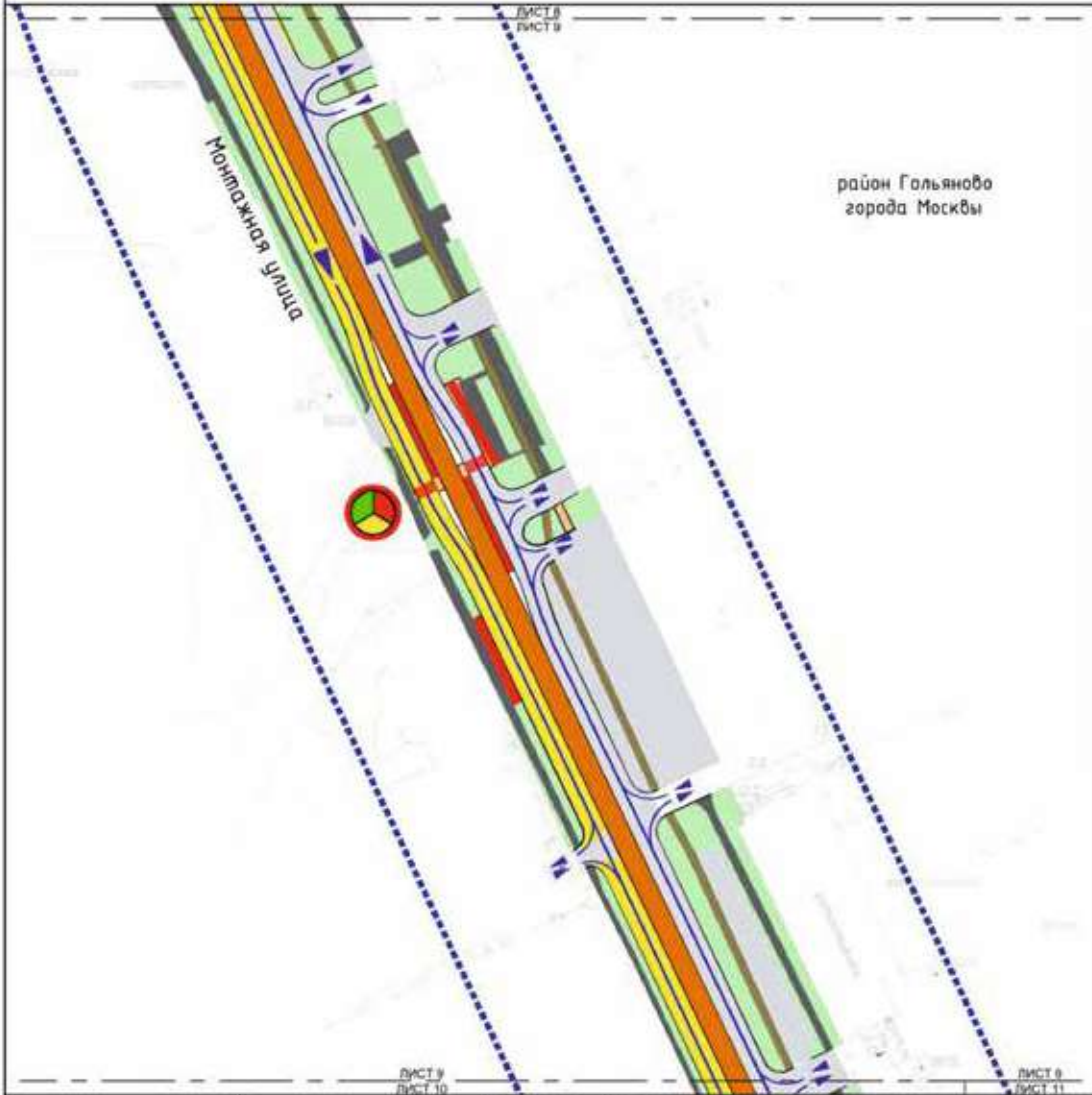


УСЛОВНЫЕ ОБОЗНАЧЕНИЯ:

- | | | | |
|---------------------|---|--|---|
| ГРАНИЦЫ: | подготовки проекта планировки территории | | планируемый наземный пешеходный переход |
| | районов города Москвы | | планируемый наземный переход для велосипедистов |
| МЕРОПРИЯТИЯ: | существующая проезжая часть | | планируемый остановочный пункт наземного городского пассажирского транспорта, трамвая |
| | планируемая проезжая часть | | планируемые светофорные объекты |
| | планируемая проезжая часть (предоставлено в информационных целях) | | планируемое инженерное сооружение |
| | организация движения транспорта | | существующий железнодорожный путепровод |
| | планируемые транспортные коммуникации (трамвайные пути) | | планируемое благоустройство |
| | существующий тротуар | | |
| | планируемый тротуар | | |
| | планируемая велосодорожка | | |

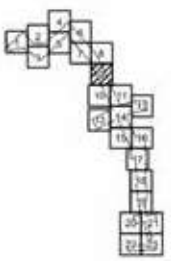


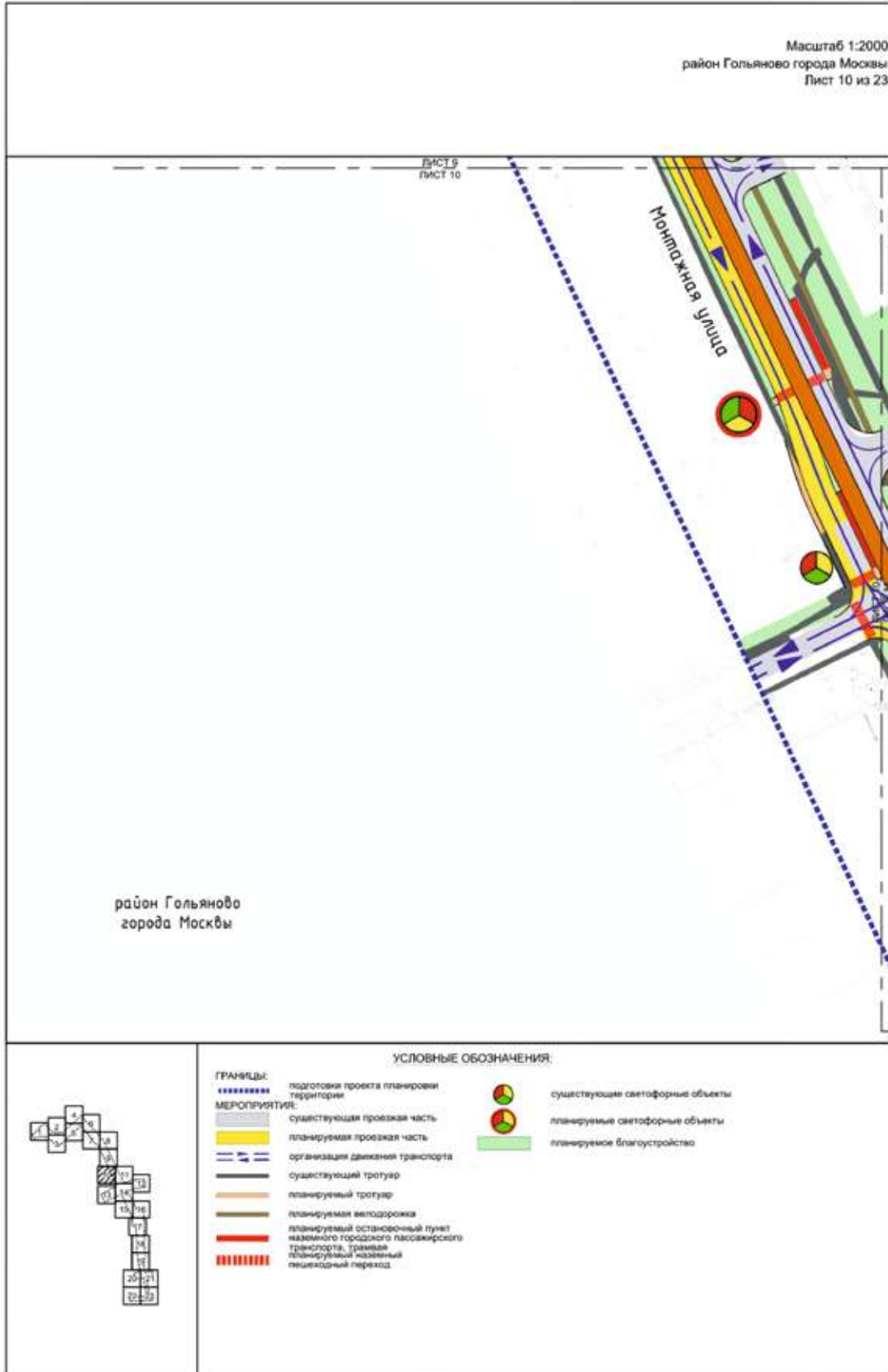
Масштаб 1:2000
район Гольяново города Москвы
Лист 9 из 23



УСЛОВНЫЕ ОБОЗНАЧЕНИЯ:

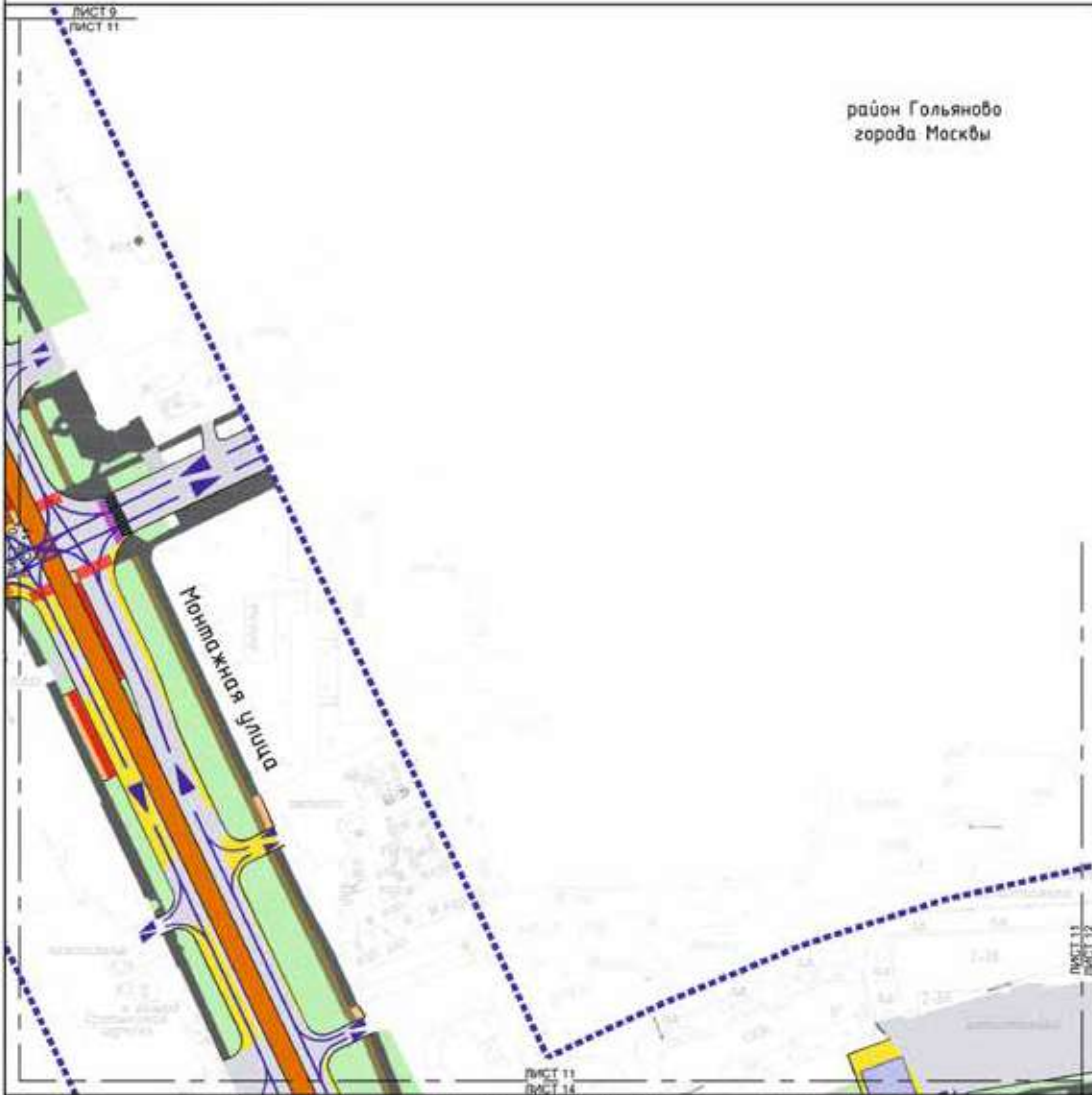
- | | | | |
|----------------------|---|--|---------------------------------|
| ГРАНИЦЫ: | подготовки проекта планировки территории | | планируемые светофорные объекты |
| МЕРСПРЯЖИТИЯ: | существующая проезжая часть | | планируемое благоустройство |
| | планируемая проезжая часть | | |
| | организации движения транспорта | | |
| | планируемые транспортные коммуникации (трамвайные пути) | | |
| | существующий тротуар | | |
| | планируемый тротуар | | |
| | планируемая велосодорожка | | |
| | планируемый наземный пешеходный переход | | |
| | планируемый остановочный пункт наземного городского пассажирского транспорта, трамвая | | |





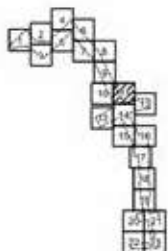
Масштаб 1:2000
район Гольяново города Москвы
Лист 11 из 23

район Гольяново
города Москвы



УСЛОВНЫЕ ОБОЗНАЧЕНИЯ:

- | | | |
|--|--|--|
| <p>ГРАНИЦЫ:
  границы подготовки проекта планировки территории</p> | | <p> планируемый наземный переход для велосипедистов</p> |
| <p>МЕРОПРИЯТИЯ:
  существующая проезжая часть</p> | | <p> планируемое инженерное сооружение</p> |
| <p> планируемая проезжая часть</p> | | <p> планируемое благоустройство</p> |
| <p> организация движения транспорта</p> | | |
| <p> существующий тротуар</p> | | |
| <p> планируемый тротуар</p> | | |
| <p> планируемая велосодорожка</p> | | |
| <p> планируемый остановочный пункт наземного городского пассажирского транспорта, троллей</p> | | |
| <p> существующий наземный пешеходный переход</p> | | |
| <p> планируемый наземный пешеходный переход</p> | | |



Масштаб 1:2000
 район Гольяново города Москвы
 район Северное Измайлово города Москвы
 Лист 12 из 23

район Гольяново
 города Москвы



район Северное Измайлово
 города Москвы

УСЛОВНЫЕ ОБОЗНАЧЕНИЯ:

ГРАНЦЫ:

подготовка проекта планировки территории района города Москвы

МЕРОПРИЯТИЯ:

существующая проезжая часть
 планируемая проезжая часть
 планируемые транспортные сооружения
 организация движения транспорта
 существующий тротуар
 планируемый тротуар
 существующий наземный пешеходный переход
 планируемый наземный пешеходный переход



существующие светофорные объекты

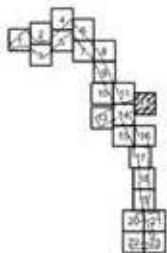
планируемые светофорные объекты



существующие звуковые пешеходные переходы
 организация движения транспорта наземного городского пассажирского транспорта



планируемое благоустройство



Масштаб 1:2000
 район Гольяново города Москвы
 район Северное Измайлово города Москвы
 Лист 13 из 23

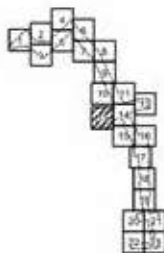
район Гольяново
 города Москвы

Щелковское шоссе

район Северное Измайлово
 города Москвы

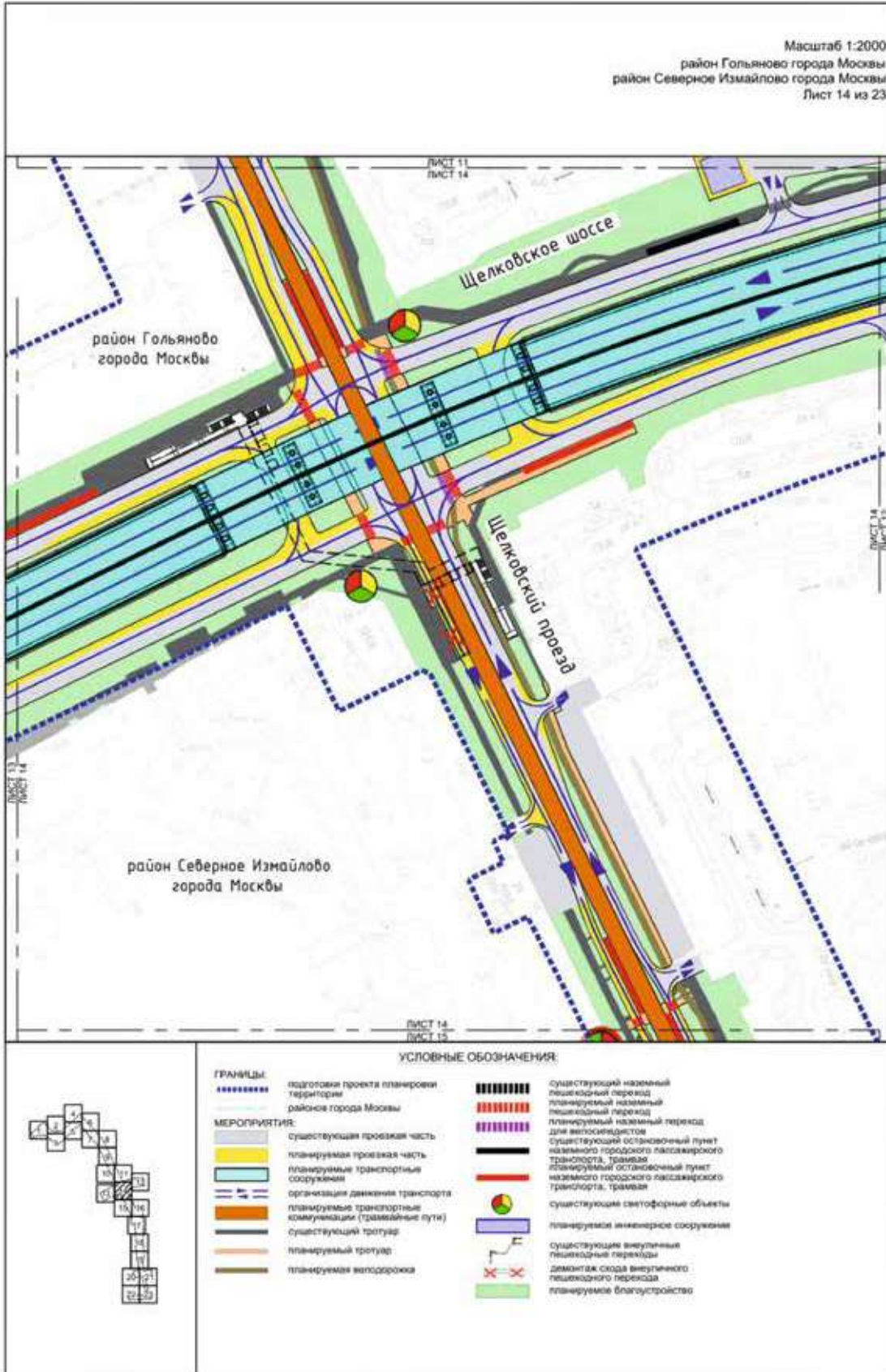
ЛИСТ 13
 ЛИСТ 14
 ЛИСТ 15

УСЛОВНЫЕ ОБОЗНАЧЕНИЯ:

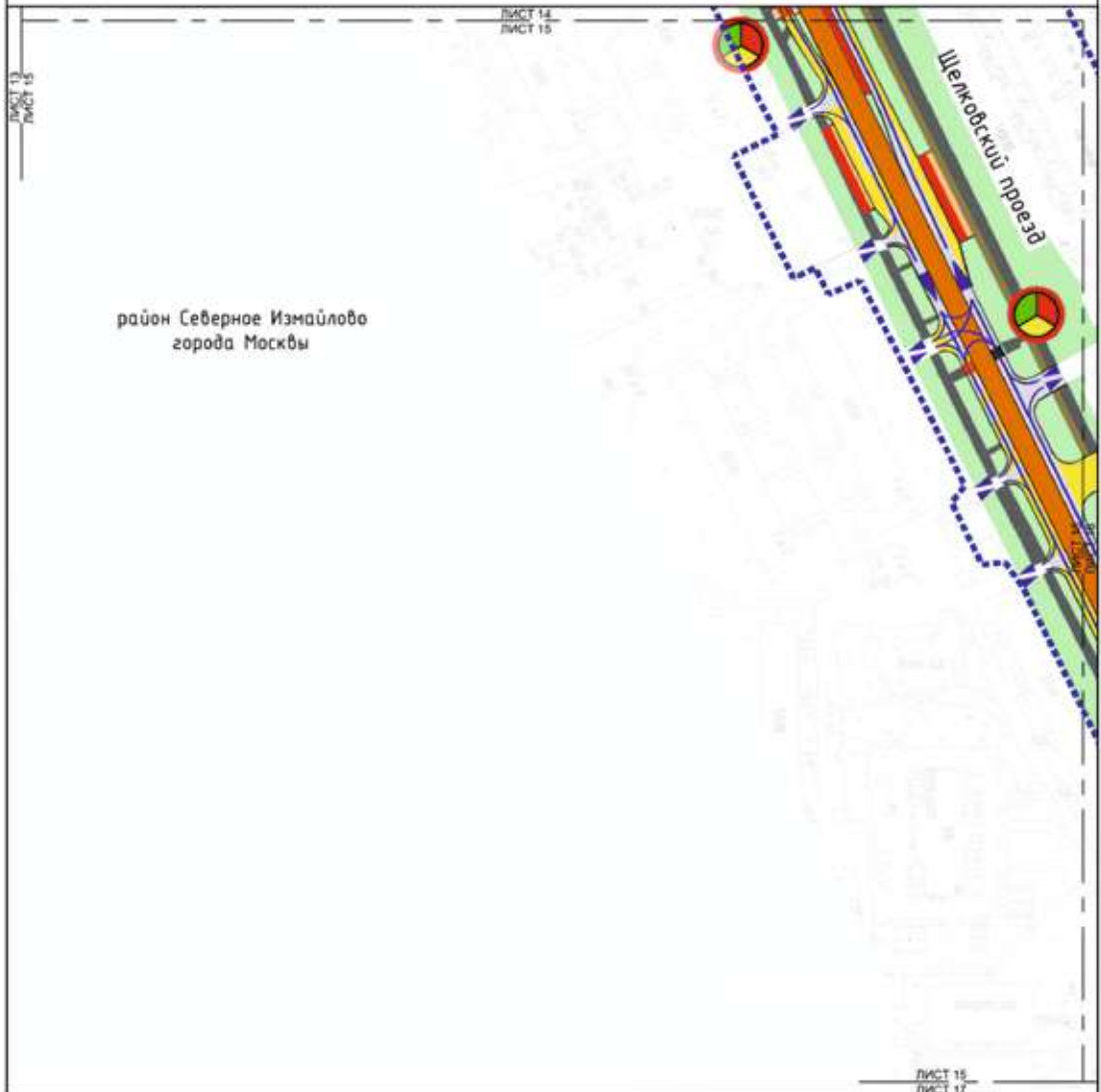


- ГРАНИЦЫ:**
- подготовка проекта планировки территории района города Москвы
- МЕРОПРИЯТИЯ:**
- существующая проезжая часть
 - планируемая проезжая часть
 - планируемые транспортные сооружения
 - организация движения транспорта
 - планируемые транспортные коммуникации (тротуарные пути)
 - существующий тротуар
 - существующий остановочный пункт наземного городского пассажирского транспорта, трамвая
 - планируемый остановочный пункт наземного городского пассажирского транспорта, трамвая

- существующий наземный пешеходный переход
- существующие светофорные объекты
- существующие и планируемые пешеходные переходы
- планируемое благоустройство



Масштаб 1:2000
район Северное Измайлово города Москвы
Лист 15 из 23

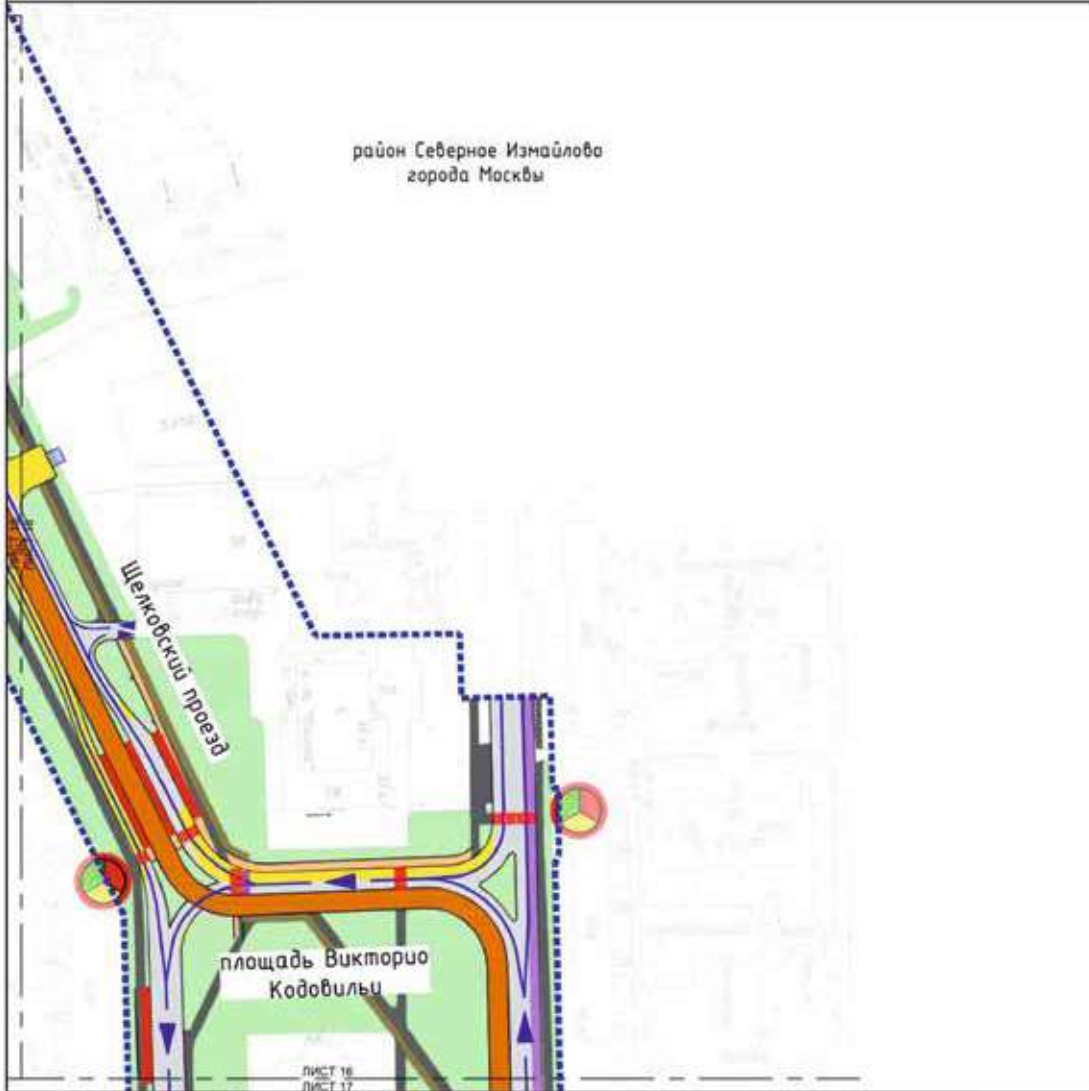


УСЛОВНЫЕ ОБОЗНАЧЕНИЯ:

ЛИСТ 15
ЛИСТ 17

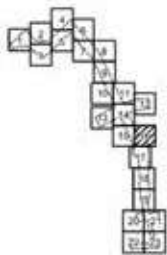
<p>ГРАНИЦЫ:</p> <p>..... подготовка проекта планировки территории</p> <p>МЕРОПРИЯТИЯ:</p> <p>■ существующая проезжая часть</p> <p>■ планируемая проезжая часть</p> <p>— — — — — организация движения транспорта</p> <p>— — — — — планируемые транспортные коммуникации (трамвайные пути)</p> <p>— — — — — существующий тротуар</p> <p>— — — — — планируемый тротуар</p> <p>— — — — — планируемая велосодорожка</p> <p>▬▬▬▬▬▬ существующий наземный пешеходный переход</p> <p>▬▬▬▬▬▬ планируемый наземный пешеходный переход</p>	<p>— планируемый остановочный пункт наземного городского пассажирского транспорта, трамвая</p> <p>⊗ планируемые светофорные объекты</p> <p>■ планируемое благоустройство</p>
---	--

Масштаб 1:2000
район Северное Измайлово города Москвы
Лист 16 из 23



УСЛОВНЫЕ ОБОЗНАЧЕНИЯ:

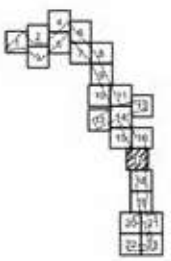
- | | | | |
|---------------------|--|--|---|
| ГРАНИЦЫ: | подготовки проекта планировки территории | | планируемый наземный пешеходный переход |
| МЕРОПРИЯТИЯ: | существующая проезжая часть | | планируемый наземный переход для велосипедистов |
| | планируемая проезжая часть | | планируемый остановочный пункт наземного городского пассажирского транспорта, трамвая |
| | планируемая проезжая часть (представлено в информационных целях) | | планируемые светофорные объекты |
| | организация движения транспорта | | планируемое инженерное сооружение |
| | планируемые транспортные коммуникации (трамвайные пути) | | планируемое благоустройство |
| | существующий тротуар | | |
| | планируемый тротуар | | |
| | планируемая велодорожка | | |



Масштаб 1:2000
 район Северное Измайлово города Москвы
 район Измайлово города Москвы
 Лист 17 из 23



УСЛОВНЫЕ ОБОЗНАЧЕНИЯ:



- | | | | |
|---------------------|---|--|--|
| ГРАНИЦЫ: | подготовка проекта планировки территории районов города Москвы | | существующий наземный пешеходный переход |
| МЕРОПРИЯТИЯ: | существующая проезжая часть | | планируемый наземный пешеходный переход |
| | планируемая проезжая часть | | планируемый наземный переход для велосипедистов |
| | планируемая проезжая часть (представлено в информационных целях) | | существующий остановочный пункт наземного городского пассажирского транспорта, трамвая |
| | организация движения транспорта планирующие транспортные коммуникации (трамвайные пути) | | планируемый остановочный пункт наземного городского пассажирского транспорта, трамвая |
| | существующий тротуар | | существующие светофорные объекты |
| | планируемый тротуар | | планируемые светофорные объекты |
| | планируемая велодорожка | | планируемое благоустройство |

Масштаб 1:2000
район Измайлово города Москвы
Лист 18 из 23

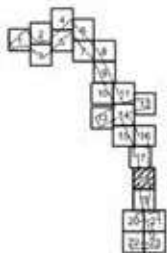


район Измайлово
города Москвы

3-я Парковая улица

УСЛОВНЫЕ ОБОЗНАЧЕНИЯ:

- | | | | |
|---------------------|---|--|---|
| ГРАНЦЫ: | подготовки проекта планировки территории | | существующий наземный пешеходный переход |
| МЕРОПРИЯТИЯ: | существующая проезжая часть | | планируемый наземный пешеходный переход |
| | планируемая проезжая часть | | планируемый наземный переход для велосипедистов |
| | организация движения транспорта | | существующие светофорные объекты |
| | планируемые транспортные коммуникации (правильные пути) | | планируемое благоустройство |
| | существующий тротуар | | |
| | планируемый тротуар | | |
| | планируемая велодорожка | | |
| | планируемый остановочный пункт наземного городского пассажирского транспорта, трамвая | | |



Масштаб 1:2000
район Измайлово города Москвы
Лист 19 из 23

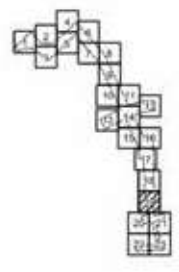


район Измайлово
города Москвы

Лист 19
Лист 20

Лист 19
Лист 21

УСЛОВНЫЕ ОБОЗНАЧЕНИЯ:



- | | | | |
|----------------------|---|--|---|
| ГРАНИЦЫ: | подготовка проекта планировки территории | | существующий наземный пешеходный переход |
| МЕРСПОУСТРОЙ: | существующая проезжая часть | | планируемый наземный пешеходный переход |
| | планируемая проезжая часть | | планируемый наземный переход для велосипедистов |
| | организация движения транспорта | | существующие светофорные объекты |
| | планируемые транспортные коммуникации (трамвайные пути) | | планируемые светофорные объекты |
| | существующий тротуар | | планируемое благоустройство |
| | планируемый тротуар | | |
| | планируемая велодорожка | | |
| | планируемый остановочный пункт наземного городского пассажирского транспорта, тремвай | | |

Масштаб 1:2000
район Измайлово города Москвы
Лист 20 из 23

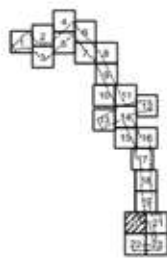
район Измайлово
города Москвы

Первомайская улица







ЛИСТ 19
ЛИСТ 20

ЛИСТ 20
ЛИСТ 21

ЛИСТ 20
ЛИСТ 22



УСЛОВНЫЕ ОБОЗНАЧЕНИЯ:

- ГРАНИЦЫ:**
 подготовка проекта планировки территории
- МЕРОПРИЯТИЯ:**
-  существующая проезжая часть
 -  организация движения транспорта
 -  существующие транспортные коммуникации (трамвайные пути)
 -  существующий тротуар
 -  планируемый тротуар
 -  планируемое благоустройство

Масштаб 1:2000
район Измайлово города Москвы
Лист 21 из 23



район Измайлово
города Москвы

УСЛОВНЫЕ ОБОЗНАЧЕНИЯ:

	<p>ГРАНИЦЫ: границы подготовки проекта планировки территории</p>	<p> существующий остановочный пункт наземного городского пассажирского транспорта, трамвай</p>
	<p>МЕРСПЛОУТИЯ: существующая проезжая часть планируемая проезжая часть организация движения транспорта существующие транспортные коммуникации (трамвайные пути) планируемые транспортные коммуникации (трамвайные пути) существующий тротуар планируемый тротуар планируемая велодорожка</p>	<p> существующий остановочный пункт наземного городского пассажирского транспорта, трамвай планируемый остановочный пункт наземного городского пассажирского транспорта, трамвай существующий наземный пешеходный переход планируемый наземный пешеходный переход существующий наземный переход для велосипедистов планируемый наземный переход для велосипедистов существующие светофорные объекты планируемые светофорные объекты планируемое благоустройство</p>

Масштаб 1:2000
район Измайлово города Москвы
Лист 22 из 23

Лист 20
Лист 22

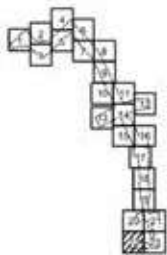
район Измайлово
города Москвы

Лист 22
Лист 23

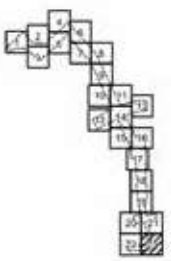
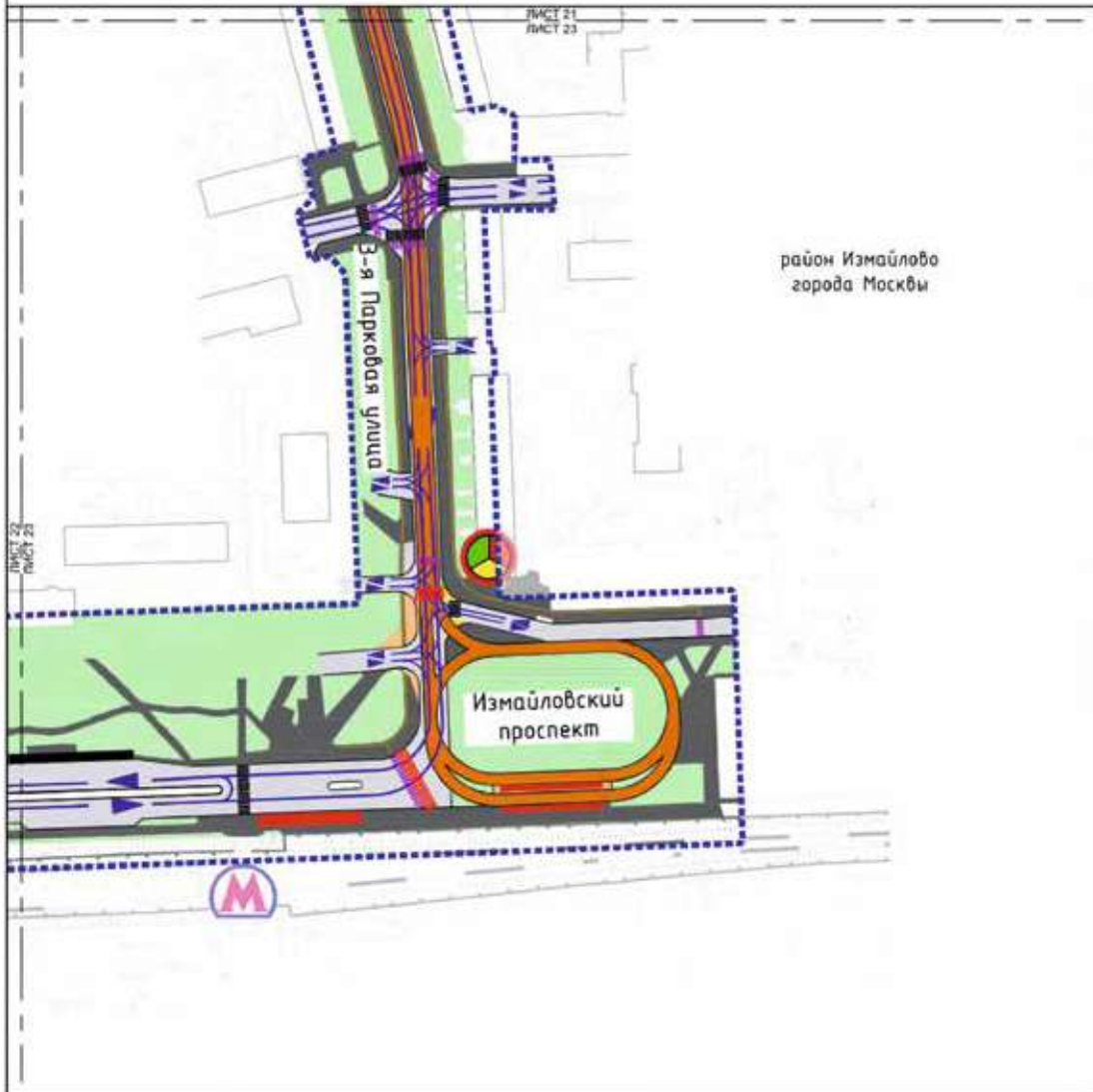


УСЛОВНЫЕ ОБОЗНАЧЕНИЯ

- | | | | |
|-------------------------|--|--|------------------------------------|
| ГРАНИЦЫ: | подготовки проекта планировки территории | | Существующая станция метрополитена |
| МЕРЗОПРЕДЕЛЕНИЯ: | существующая проезжая часть | | планируемое благоустройство |
| | планируемая проезжая часть | | |
| | организация движения транспорта | | |
| | существующий тротуар | | |
| | планируемый тротуар | | |
| | существующий наземный железнодорожный переезд | | |
| | существующий остановочный пункт наземного городского пассажирского транспорта, трамвая | | |



Масштаб 1:2000
район Измайлово города Москвы
Лист 23 из 23



- УСЛОВНЫЕ ОБОЗНАЧЕНИЯ**
- | | | | | |
|---------------------|---|--|--|--|
| ГРАНИЦЫ: | подготовка проекта планировки территории | | | планируемый наземный переход для велосипедистов |
| МЕРОПРИЯТИЯ: | существующая проезжая часть | | | существующий остановочный пункт наземного городского пассажирского транспорта, трамвая |
| | планируемая проезжая часть | | | планируемый остановочный пункт наземного городского пассажирского транспорта, трамвая |
| | организация движения транспорта | | | планируемые светофорные объекты |
| | планируемые транспортные коммуникации (трамвайные пути) | | | существующая станция метрополитена |
| | существующий тротуар | | | планируемое благоустройство |
| | планируемый тротуар | | | |
| | планируемая велосодорожка | | | |
| | существующий наземный пешеходный переход | | | |
| | планируемый наземный пешеходный переход | | | |

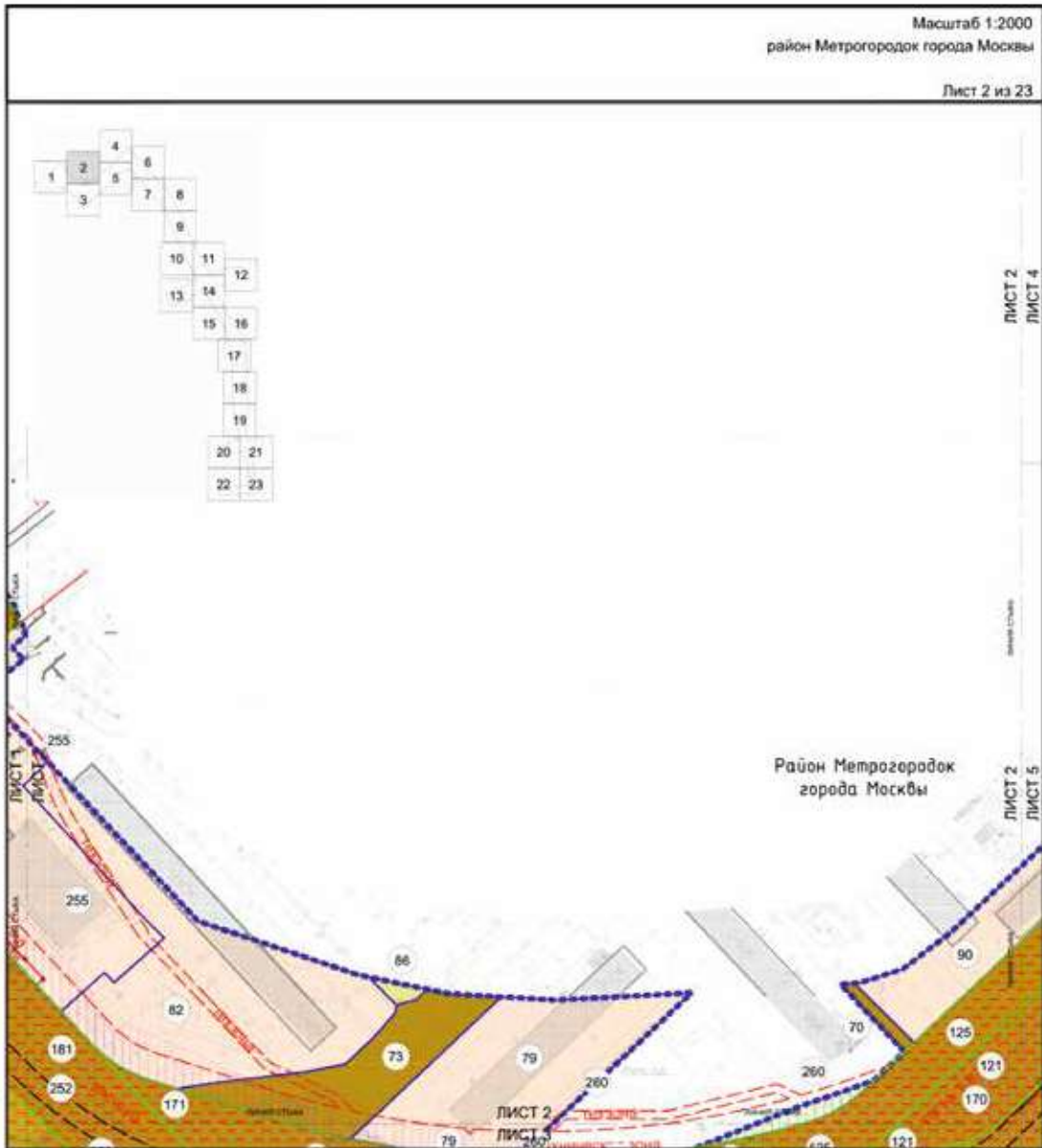
1.5. Чертеж "План межевания территории" и характеристика земельных участков территории
 1.5.1. Чертеж "План межевания территории"

Масштаб 1:2000
 район Метрогородок города Москвы

Лист 1 из 23



УСЛОВНЫЕ ОБОЗНАЧЕНИЯ		
ГРАНИЦЫ:		
	границы территории подготовки проекта планировки территории	ОТМЕНЯЕМЫЕ:
	границы измененных и сохраняемых земельных участков	
	границы образуемых земельных участков	
Линии ГРАДОСТРОИТЕЛЬНОГО РЕГУЛИРОВАНИЯ:		
СУЩЕСТВУЮЩИЕ:		
	красные линии улично-дорожной сети	УСТАНОВЛИВАЕМЫЕ:
	границы объектов природного комплекса города Москвы	
	границы зон инженерных коммуникаций и сооружений	
	границы зон инженерных коммуникаций и сооружений	УСТАНОВЛИВАЕМЫЕ:
	красные линии улично-дорожной сети	
	границы объектов природного комплекса города Москвы	
	границы зон инженерных коммуникаций и сооружений	УСТАНОВЛИВАЕМЫЕ:
	границы зон инженерных коммуникаций и сооружений	
	границы зон транспортных коммуникаций	
ТЕРРИТОРИИ ЗЕМЕЛЬНЫХ УЧАСТКОВ И ЧАСТЕЙ ЗЕМЕЛЬНЫХ УЧАСТКОВ, В ТОМ ЧИСЛЕ:		
	общего пользования	ЗАСТРОЙКА:
	общественные территории	
	нежилых зданий и сооружений	
	жилых зданий	
	иные территории	
	территория с ограничением использования земельных участков и объектов капитального строительства	
	существующая	
	освобождение территории в установленном законом порядке	
	номер земельного участка	



УСЛОВНЫЕ ОБОЗНАЧЕНИЯ

ГРАНИЦЫ

- подготовка проекта планировки территории
- изменяемых и сохраняемых земельных участков
- образуемых земельных участков

Линии градостроительного регулирования:

СУЩЕСТВУЮЩИЕ:

- красные линии улично-дорожной сети
- границы объектов природного комплекса города Москвы
- границы технических зон инженерных коммуникаций и сооружений

ОТМЕНЯЕМЫЕ:

- границы объектов природного комплекса города Москвы

УСТАНОВЛИВАЕМЫЕ:

- красные линии улично-дорожной сети
- границы объектов природного комплекса города Москвы
- границы зон транспортных коммуникаций

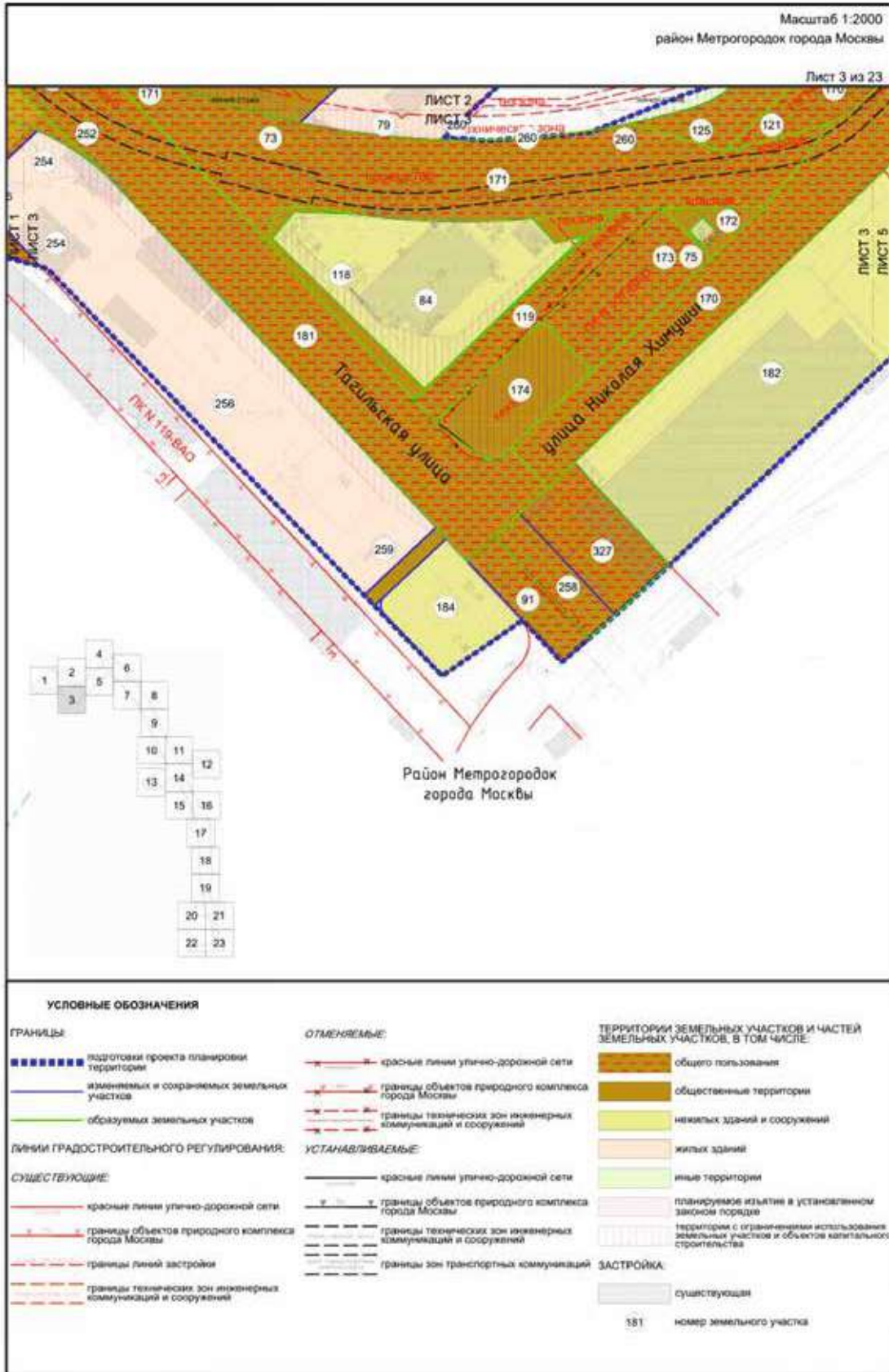
ТЕРРИТОРИИ ЗЕМЕЛЬНЫХ УЧАСТКОВ И ЧАСТЕЙ ЗЕМЕЛЬНЫХ УЧАСТКОВ, В ТОМ ЧИСЛЕ:

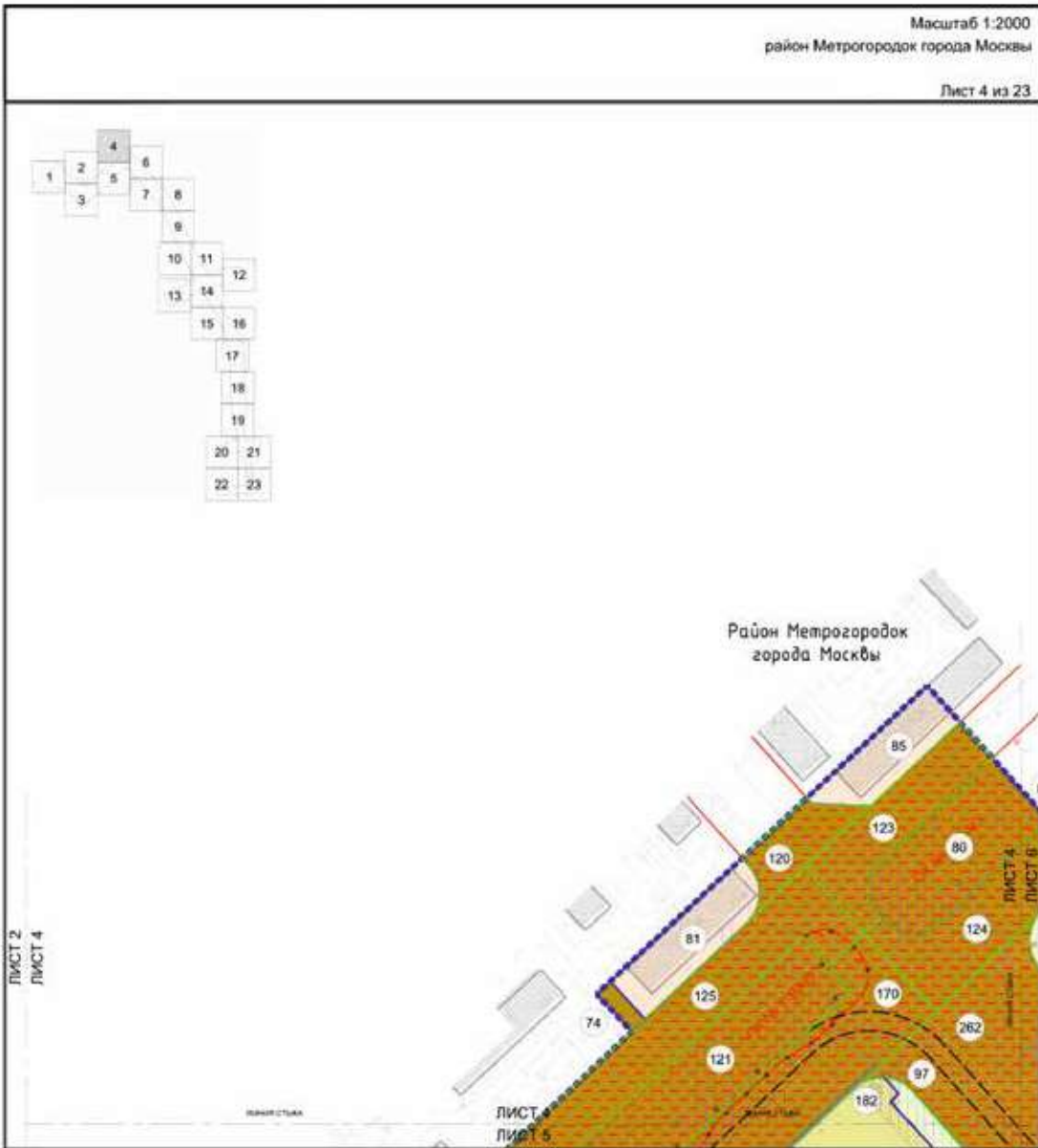
- общего пользования
- общественные территории
- нежилых зданий и сооружений
- жилых зданий
- иные территории
- территории с ограничениями использования земельных участков и объектов капитального строительства

БАСТРОЙКА:

- существующая

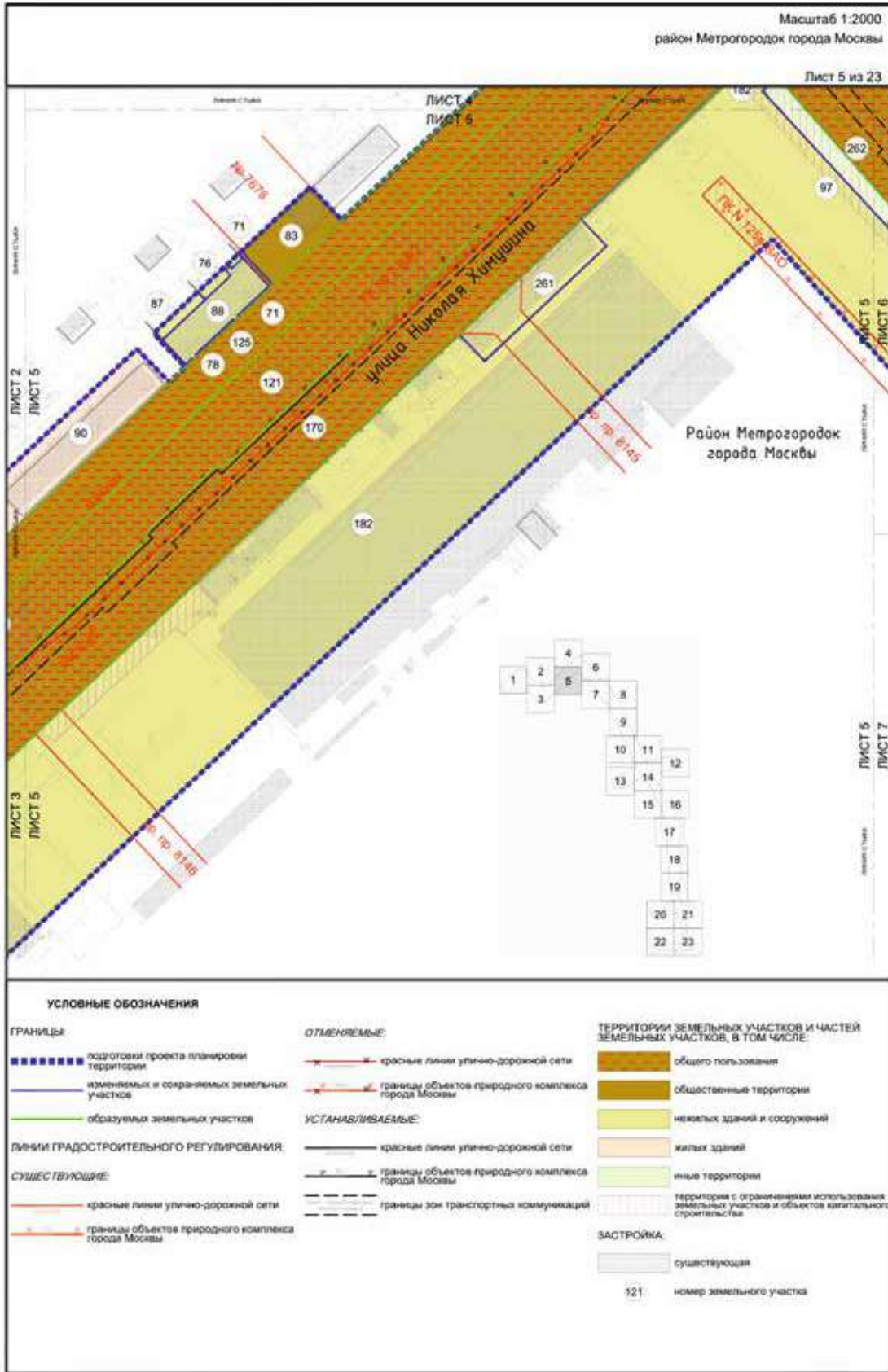
73 номер земельного участка

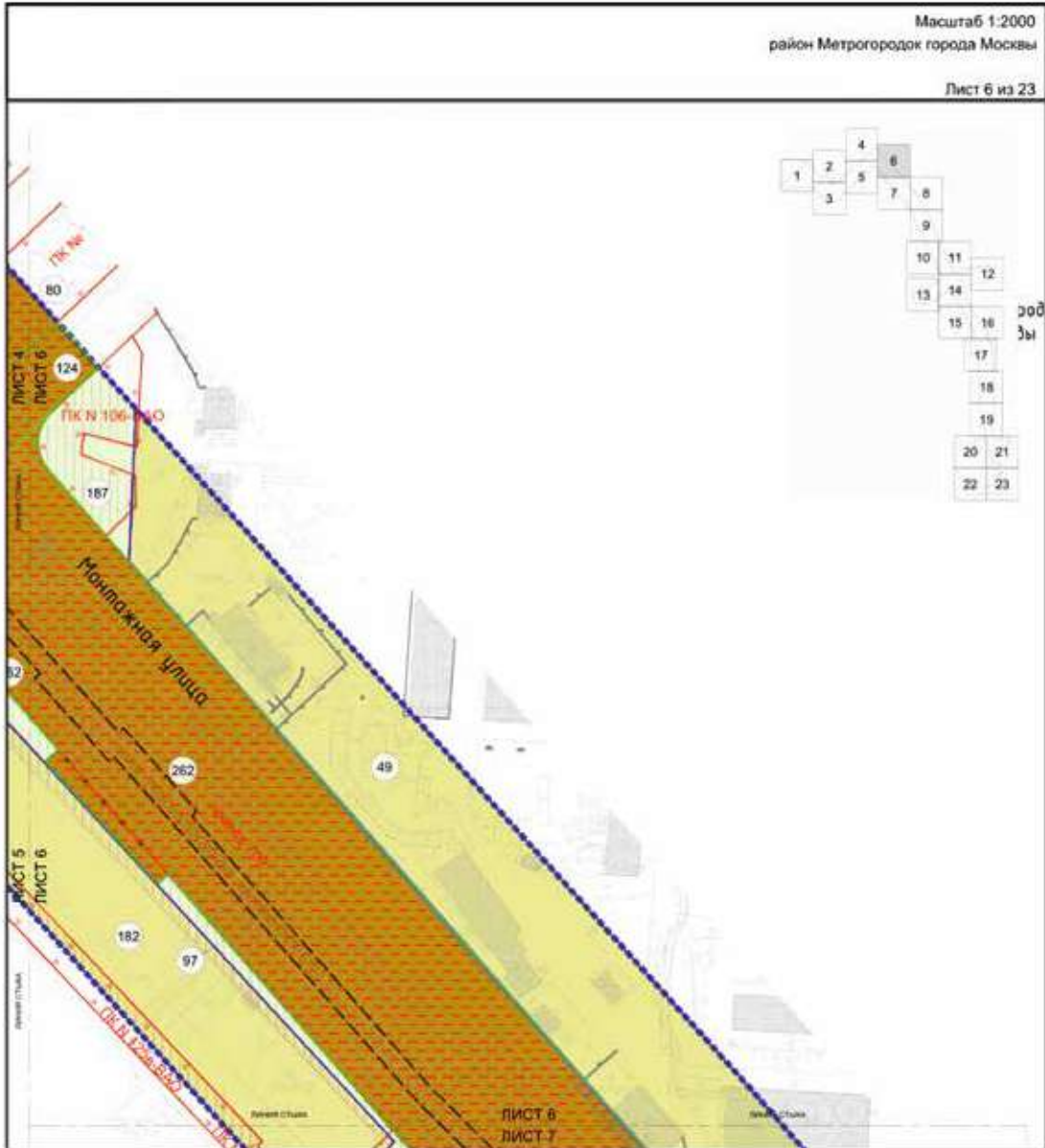




УСЛОВНЫЕ ОБОЗНАЧЕНИЯ

ГРАНИЦЫ	ОТМЕНЯЕМЫЕ:	ТЕРРИТОРИИ ЗЕМЕЛЬНЫХ УЧАСТКОВ И ЧАСТЕЙ ЗЕМЕЛЬНЫХ УЧАСТКОВ, В ТОМ ЧИСЛЕ:
<ul style="list-style-type: none"> ■■■■■■■■■■ подготовка проекта планировки территории ■■■■■■■■■■ изменяемых и сохраняемых земельных участков ■■■■■■■■■■ образуемых земельных участков 	<ul style="list-style-type: none"> — красные линии улично-дорожной сети — границы объектов природного комплекса города Москвы 	<ul style="list-style-type: none"> общего пользования общественные территории нежилых зданий и сооружений жилых зданий иные территории территория с ограничениями использования земельных участков и объектов капитального строительства
ЛИНИИ ПЛАНИРОВОЧНОГО РЕГУЛИРОВАНИЯ:	УСТАНОВЛИВАЕМЫЕ:	БАСТРОЙКА:
<ul style="list-style-type: none"> — существующие — красные линии улично-дорожной сети — границы объектов природного комплекса города Москвы 	<ul style="list-style-type: none"> — красные линии улично-дорожной сети — границы объектов природного комплекса города Москвы — границы зон транспортной коммуникаций 	<ul style="list-style-type: none"> существующая
		121 номер земельного участка





УСЛОВНЫЕ ОБОЗНАЧЕНИЯ

ГРАНИЦЫ

- подготовка проекта планировки территории
- изменяемых и сохраняемых земельных участков
- образуемых земельных участков

ЛИНИИ ГРАДОСТРОИТЕЛЬНОГО РЕГУЛИРОВАНИЯ:

- СУЩЕСТВУЮЩИЕ:**
- красные линии улично-дорожной сети
 - границы объектов природного комплекса города Москвы
 - границы технических зон инженерных коммуникаций и сооружений

ОТМЕНЯЕМЫЕ:

- красные линии улично-дорожной сети

УСТАНОВЛИВАЕМЫЕ:

- красные линии улично-дорожной сети
- границы зон транспортных коммуникаций

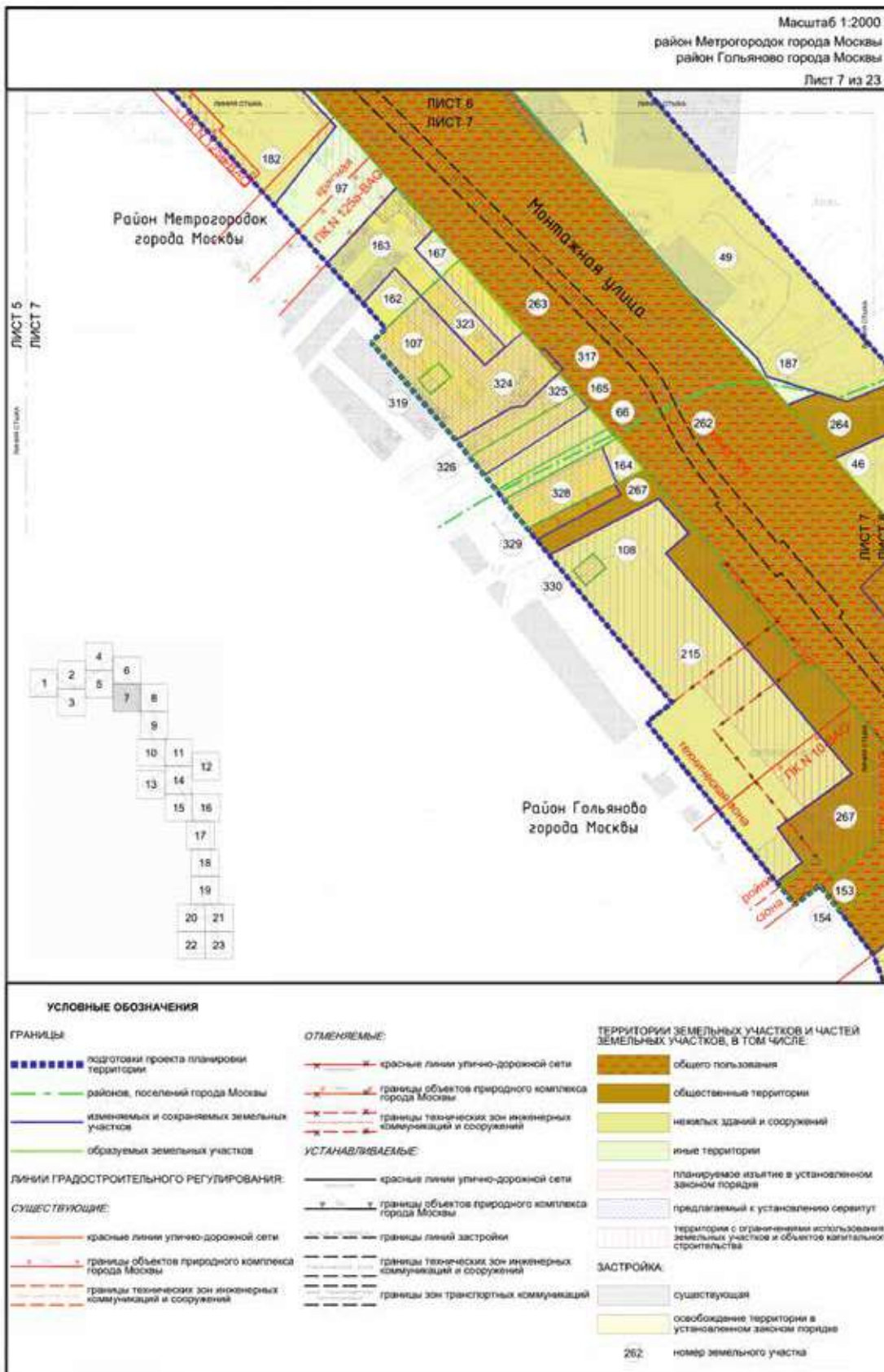
ТЕРРИТОРИИ ЗЕМЕЛЬНЫХ УЧАСТКОВ И ЧАСТЕЙ ЗЕМЕЛЬНЫХ УЧАСТКОВ, В ТОМ ЧИСЛЕ:

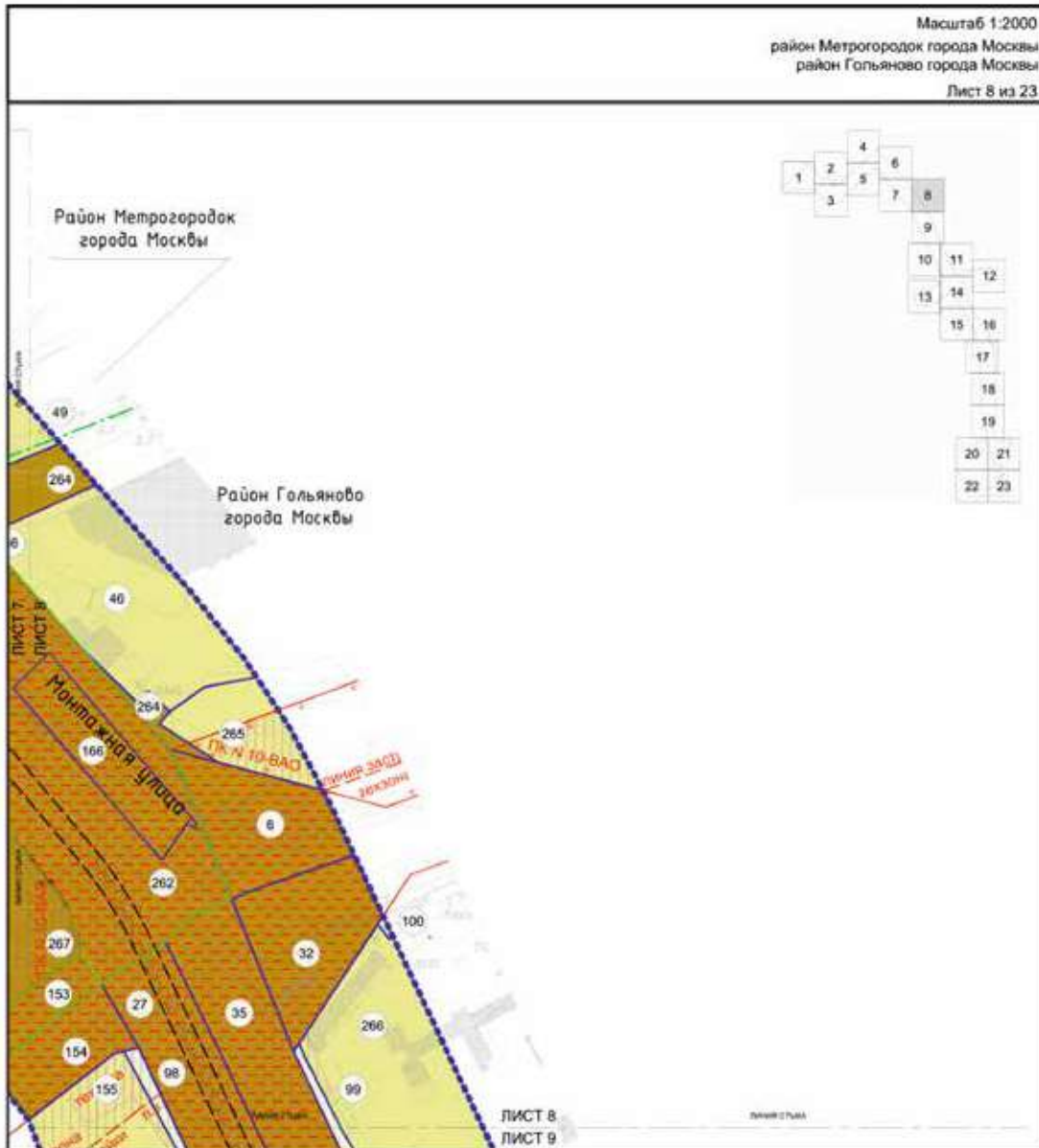
- общего пользования
- нежилых зданий и сооружений
- иные территории
- территории с ограничением использования земельных участков и объектов капитального строительства

ЗАСТРОЙКА:

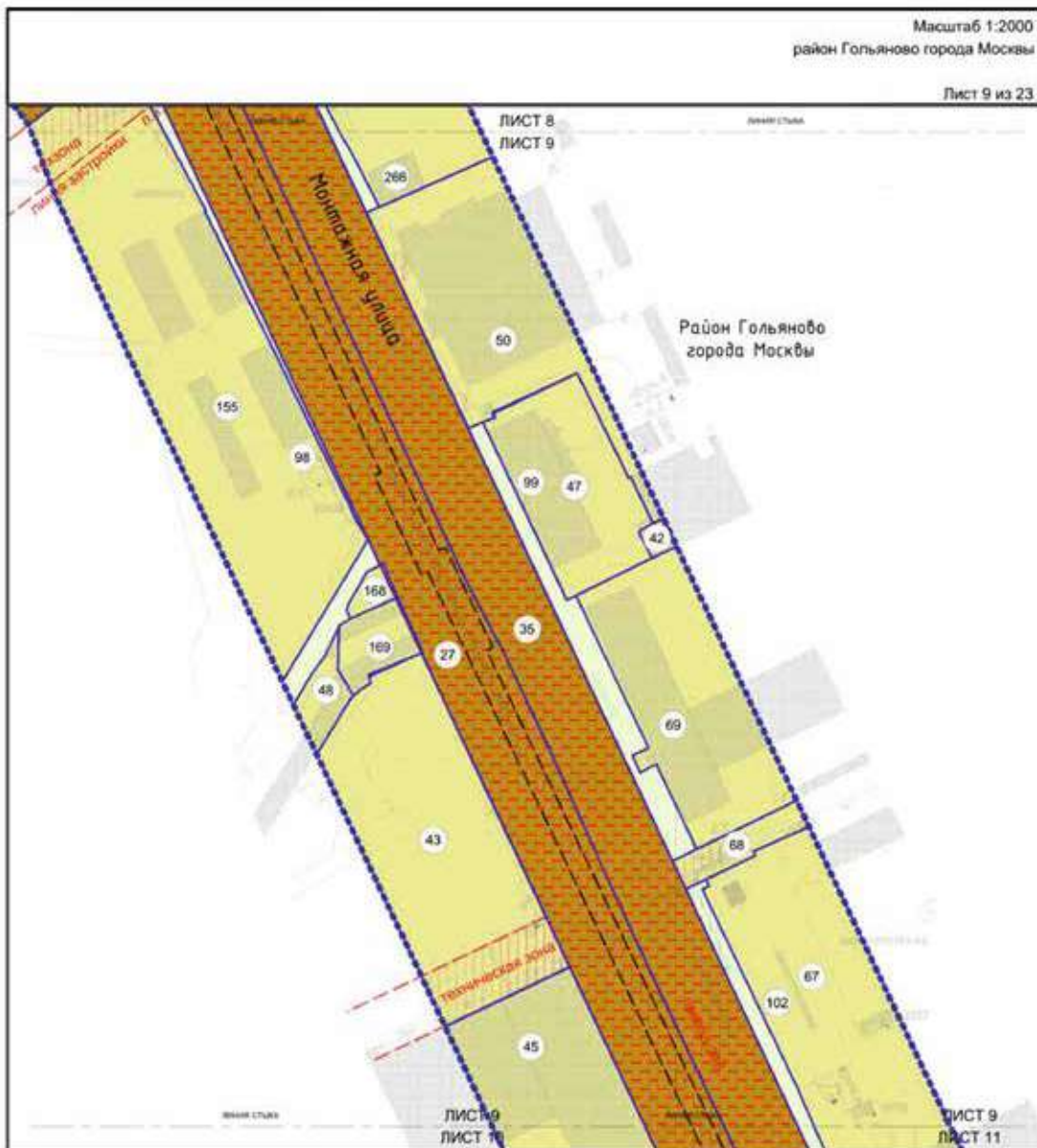
- существующая

49 номер земельного участка






УСЛОВНЫЕ ОБОЗНАЧЕНИЯ		
ГРАНИЦЫ	ОТМЕНЯЕМЫЕ:	ТЕРРИТОРИИ ЗЕМЕЛЬНЫХ УЧАСТКОВ И ЧАСТЕЙ ЗЕМЕЛЬНЫХ УЧАСТКОВ, В ТОМ ЧИСЛЕ:
<ul style="list-style-type: none"> подготовки проекта планировки территории районов, поселений города Москвы изменяемых и сохраняемых земельных участков образуемых земельных участков 	<ul style="list-style-type: none"> красные линии улично-дорожной сети границы объектов природного комплекса города Москвы 	<ul style="list-style-type: none"> общего пользования общественные территории нежилых зданий и сооружений иные территории планируемое изъятие в установленном законом порядке территория с ограничениями использования земельных участков и объектов капитального строительства
ЛИНИИ ГРАДОСТРОИТЕЛЬНОГО РЕГУЛИРОВАНИЯ:	УСТАНОВЛИВАЕМЫЕ:	
<ul style="list-style-type: none"> образуемых земельных участков 	<ul style="list-style-type: none"> красные линии улично-дорожной сети границы объектов природного комплекса города Москвы границы зон транспортной коммуникаций 	
СУЩЕСТВУЮЩИЕ:		БАСТРОЙКА:
<ul style="list-style-type: none"> красные линии улично-дорожной сети границы объектов природного комплекса города Москвы границы технических зон инженерных коммуникаций и сооружений 		<ul style="list-style-type: none"> существующая
		35 номер земельного участка



УСЛОВНЫЕ ОБОЗНАЧЕНИЯ



ГРАНИЦЫ:

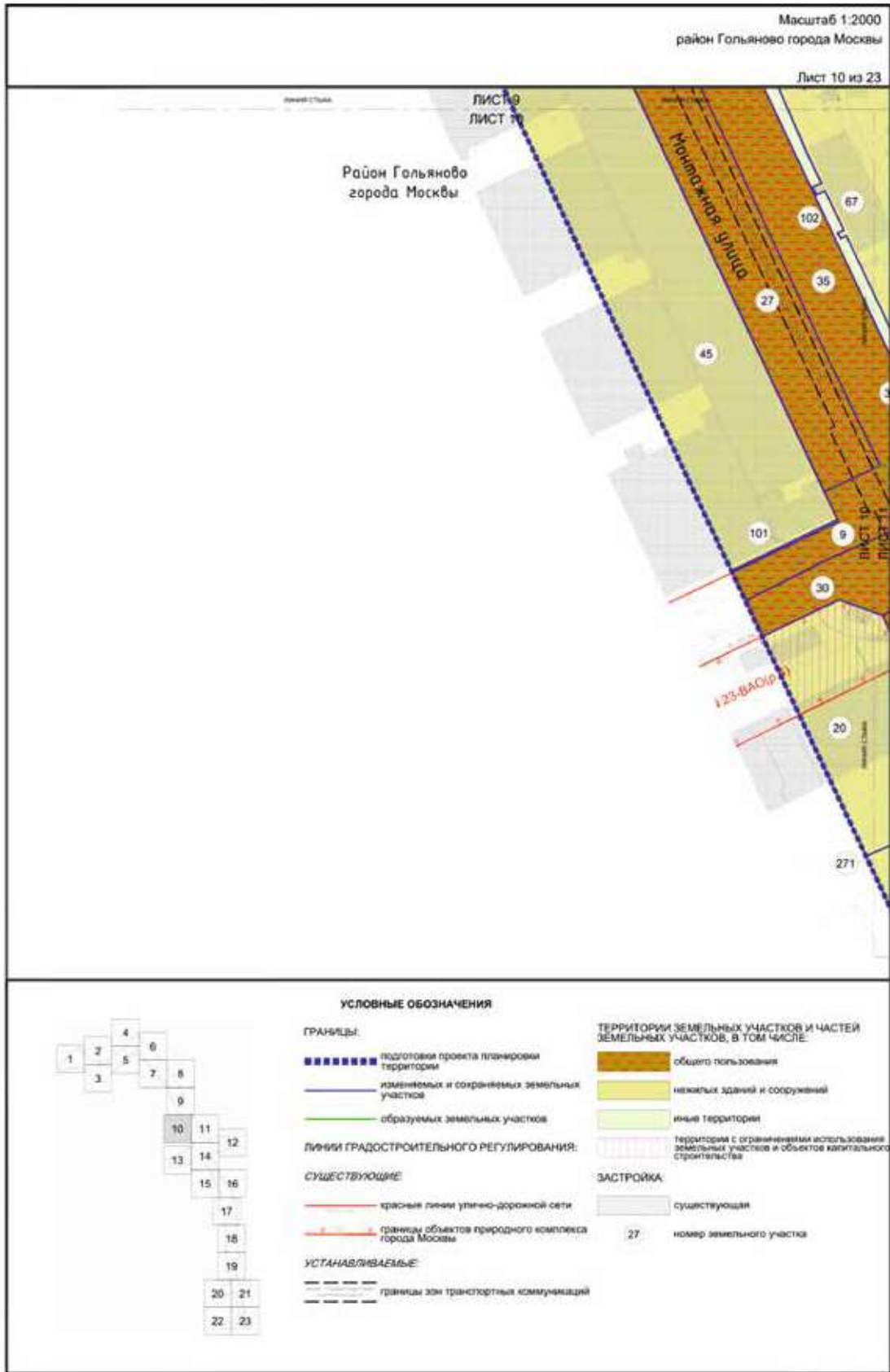
- подготовка проекта планировки территории
 - изменение и сохранение земельных участков
 - образуемых земельных участков
- ЛИНИИ ГРАДОСТРОИТЕЛЬНОГО РЕГУЛИРОВАНИЯ:**
- СУЩЕСТВУЮЩИЕ:**
- красные линии улично-дорожной сети
 - границы технических зон инженерных коммуникаций и сооружений
- УСТАНОВЛИВАЕМЫЕ:**
- границы зон транспортных коммуникаций

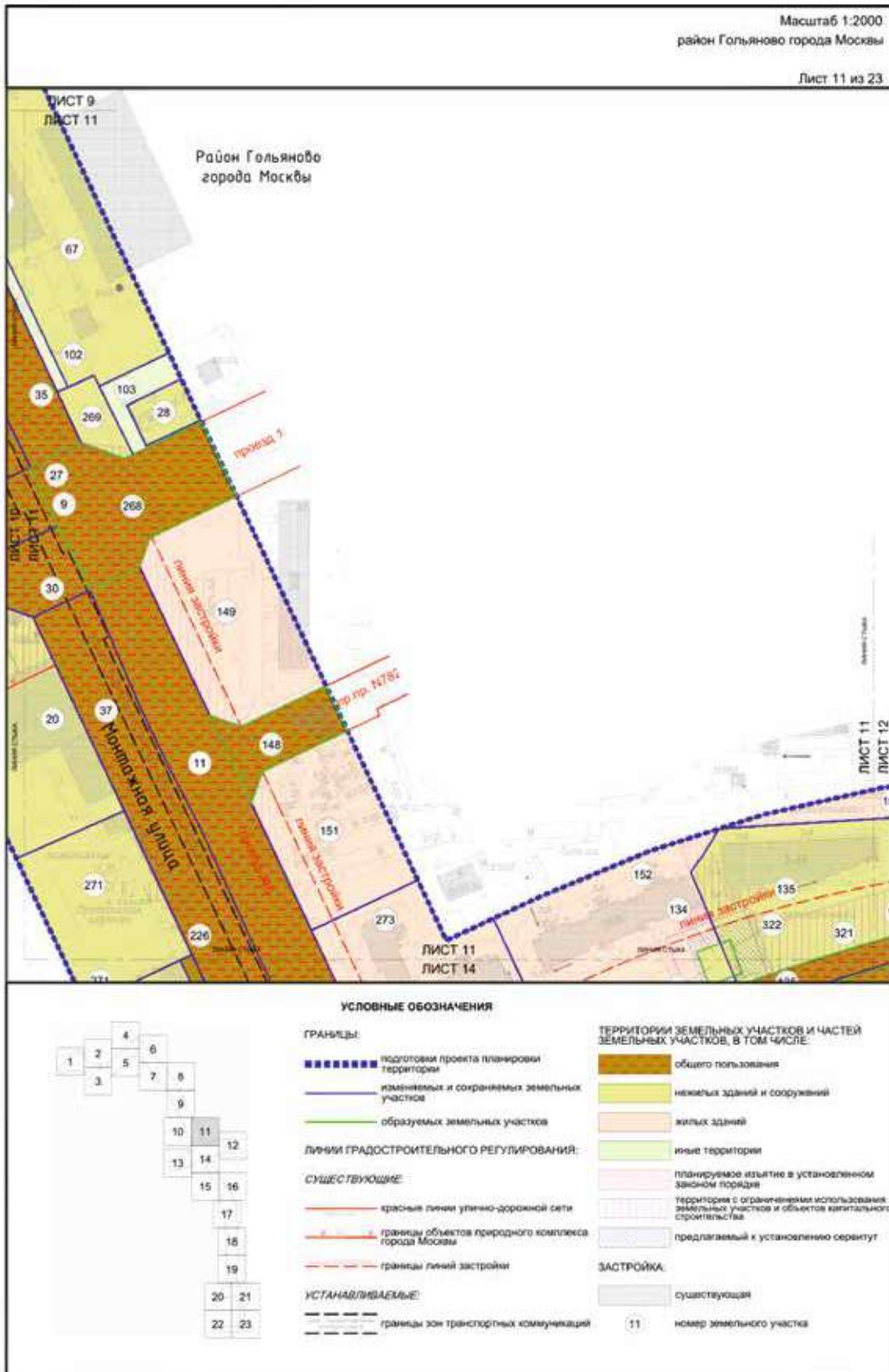
ТЕРРИТОРИИ ЗЕМЕЛЬНЫХ УЧАСТКОВ И ЧАСТЕЙ ЗЕМЕЛЬНЫХ УЧАСТКОВ, В ТОМ ЧИСЛЕ:

- общее пользование
- нежилых зданий и сооружений
- иные территории
- планируемое изъятие в установленном законом порядке
- территории с ограниченным использованием земельных участков и объектов капитального строительства

ЗАСТРОЙКА:

- существующая
- 199 номер земельного участка

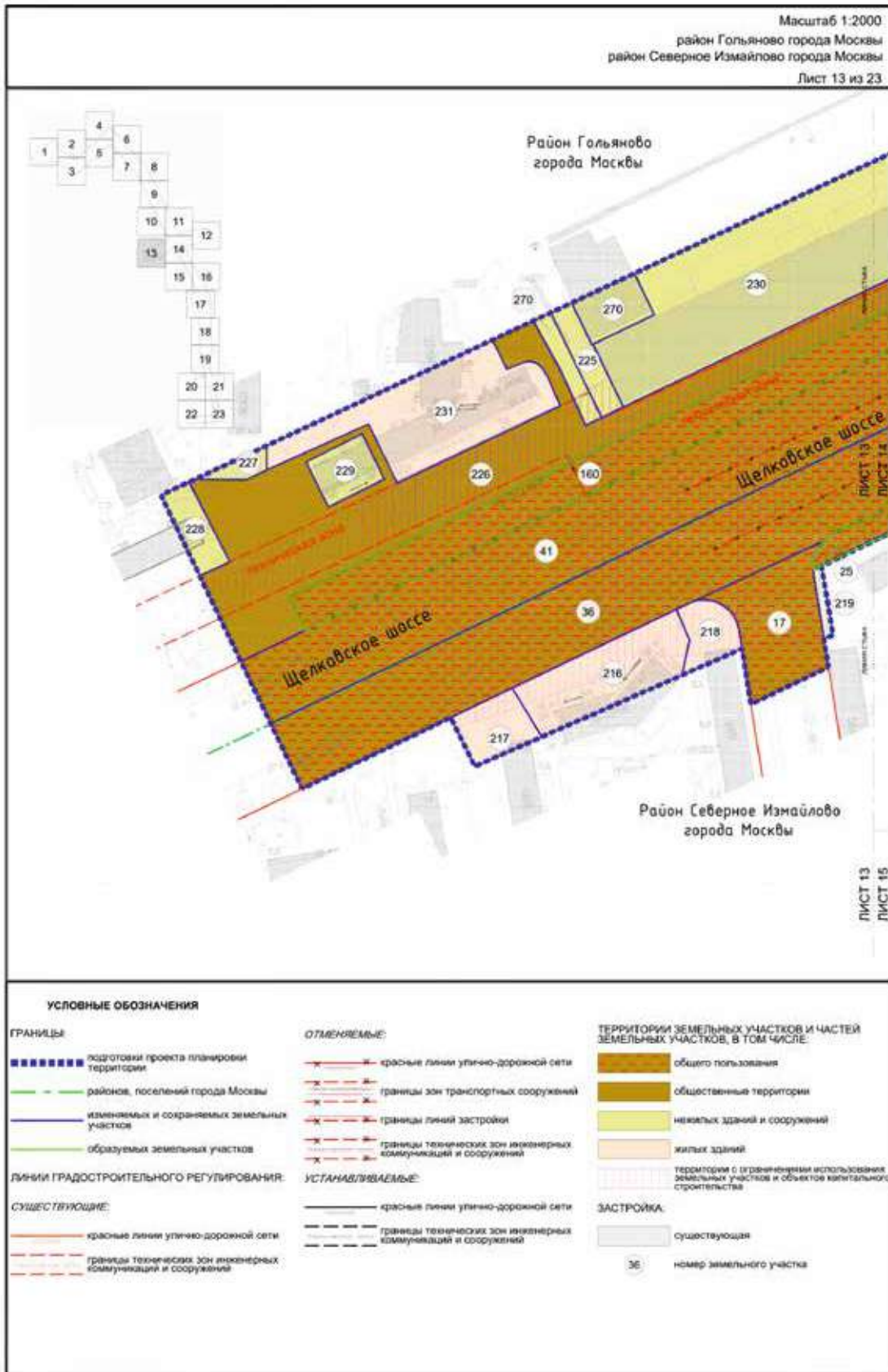


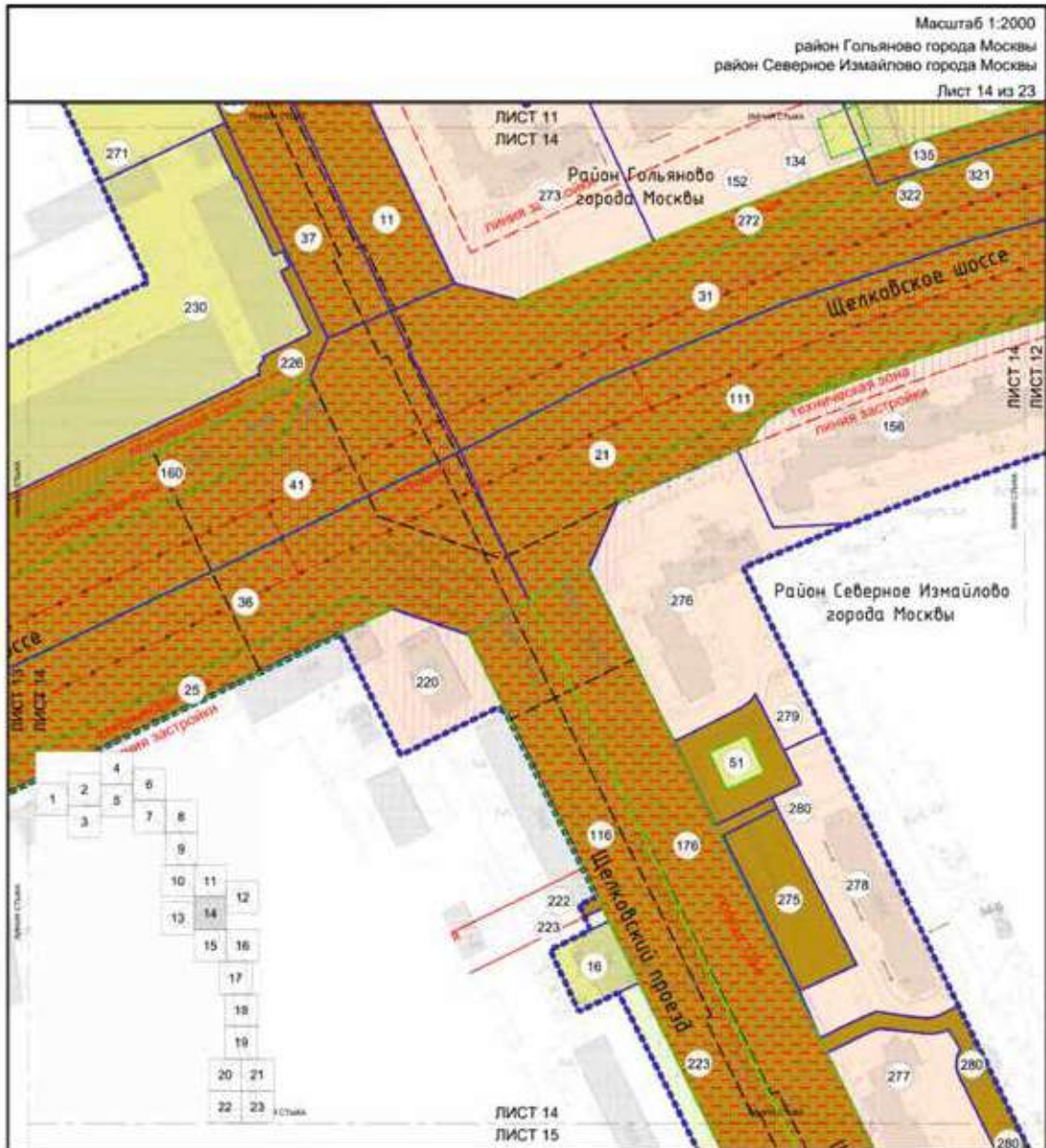


Масштаб 1:2000
 район Гольяново города Москвы
 район Северное Измайлово города Москвы
 Лист 12 из 23



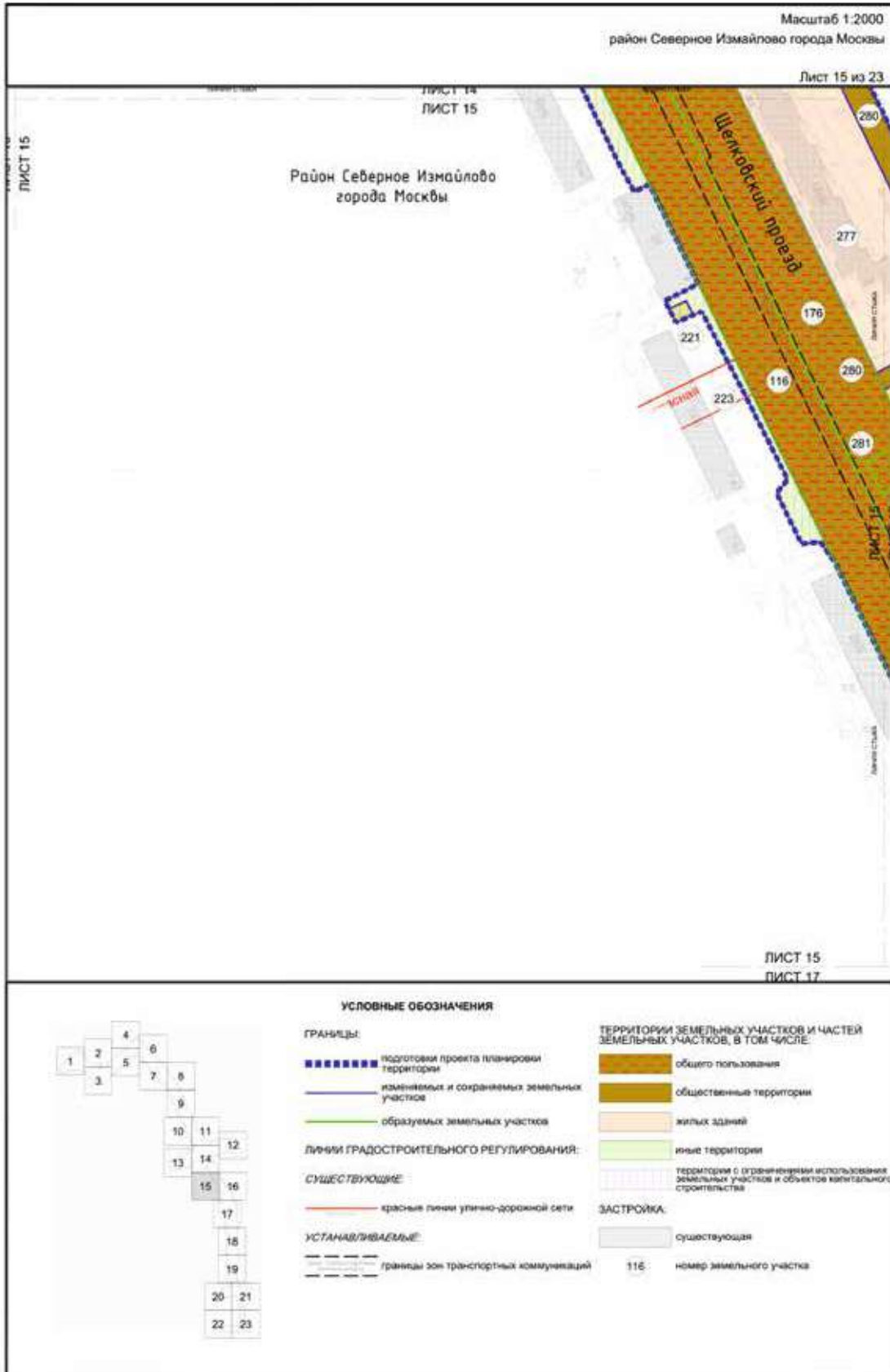
УСЛОВНЫЕ ОБОЗНАЧЕНИЯ	
ГРАНИЦЫ	ОТМЕНЯЕМЫЕ:
<ul style="list-style-type: none"> подготовки проекта планировки территории районов, поселений города Москвы изменяемых и сохраняемых земельных участков образуемых земельных участков 	<ul style="list-style-type: none"> красные линии улично-дорожной сети границы технических зон инженерных коммуникаций и сооружений границы зон транспортных сооружений
ЛИНИИ ГРАДОСТРОИТЕЛЬНОГО РЕГУЛИРОВАНИЯ:	УСТАНОВЛИВАЕМЫЕ:
<ul style="list-style-type: none"> существующие: <ul style="list-style-type: none"> красные линии улично-дорожной сети границы линий застройки границы технических зон инженерных коммуникаций и сооружений 	<ul style="list-style-type: none"> красные линии улично-дорожной сети границы технических зон инженерных коммуникаций и сооружений
ТЕРРИТОРИИ ЗЕМЕЛЬНЫХ УЧАСТКОВ И ЧАСТЕЙ ЗЕМЕЛЬНЫХ УЧАСТКОВ, В ТОМ ЧИСЛЕ:	БАСТРОЙКА:
<ul style="list-style-type: none"> общего пользования общественные территории нежилых зданий и сооружений жилых зданий планируемое изъятие в установленном законом порядке территория с ограничениями использования земельных участков и объектов капитального строительства 	<ul style="list-style-type: none"> существующая
	21 номер земельного участка

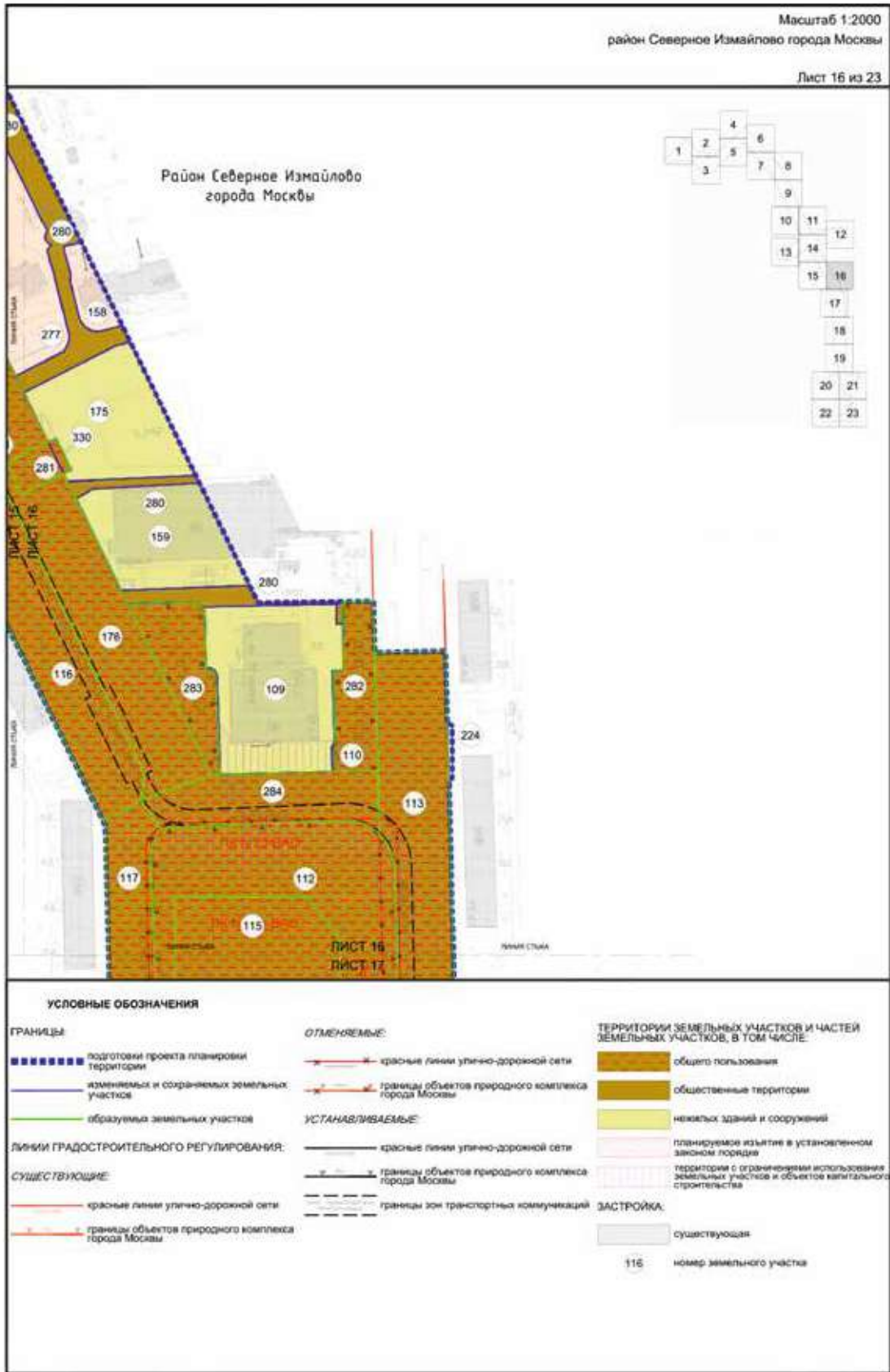


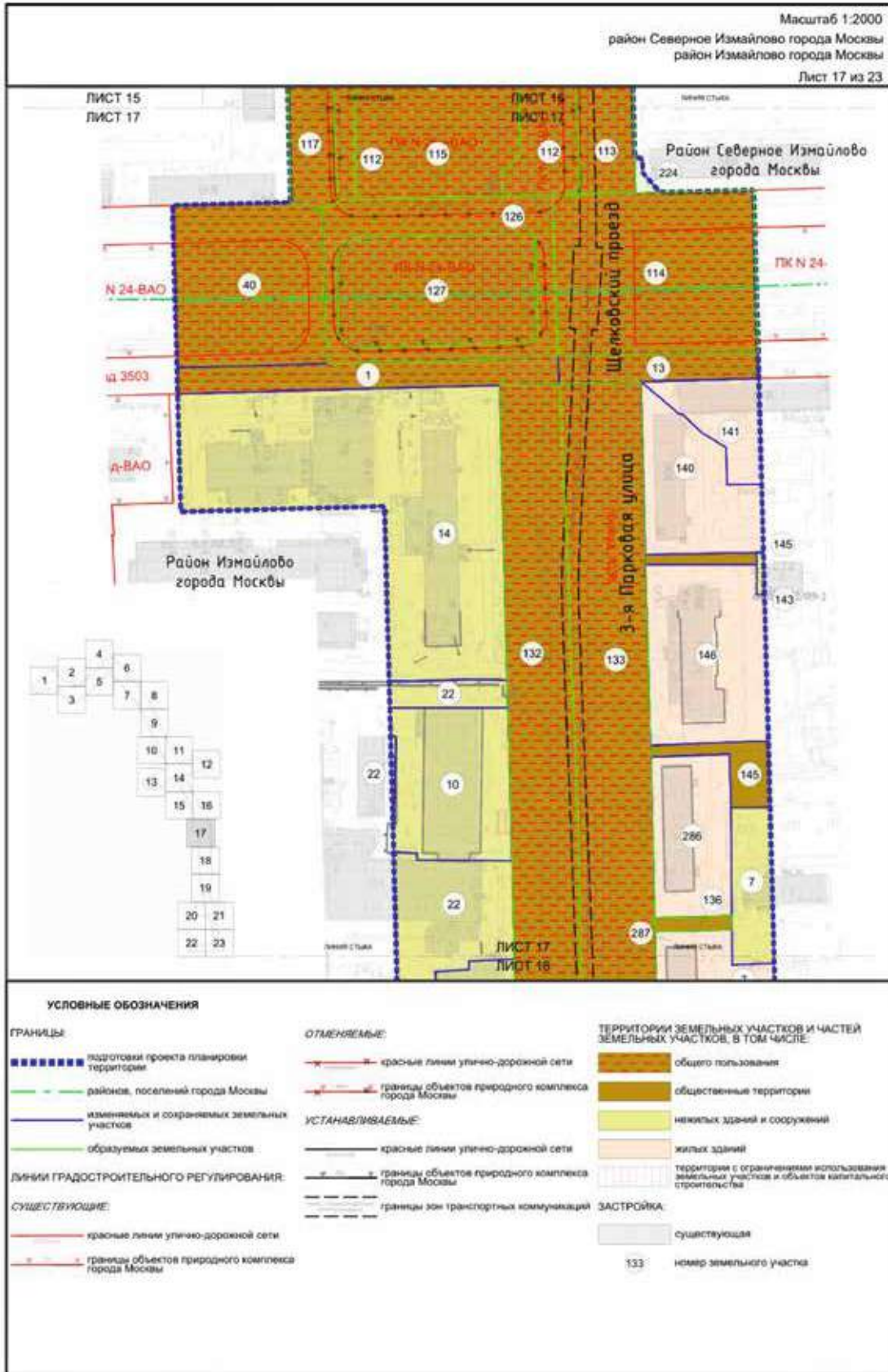


УСЛОВНЫЕ ОБОЗНАЧЕНИЯ

ГРАНИЦЫ	<ul style="list-style-type: none"> границы зон транспортных сооружений границы линий застройки границы технических зон инженерных коммуникаций и сооружений 	ТЕРРИТОРИИ ЗЕМЕЛЬНЫХ УЧАСТКОВ И ЧАСТЕЙ ЗЕМЕЛЬНЫХ УЧАСТКОВ, В ТОМ ЧИСЛЕ:
<ul style="list-style-type: none"> подготовки проекта планировки территории районов, поселений города Москвы изменяемых и сохраняемых земельных участков образуемых земельных участков 	<p>УСТАНОВЛИВАЕМЫЕ:</p> <ul style="list-style-type: none"> красные линии улично-дорожной сети границы технических зон инженерных коммуникаций и сооружений границы зон внеуличных пешеходных переходов границы зон транспортных коммуникаций 	<ul style="list-style-type: none"> общего пользования общественные территории нежилых зданий и сооружений жилых зданий иные территории планируемое изъятие в установленном законом порядке территории с ограничениями использования земельных участков и объектов капитального строительства предлагаемый к установлению сервитуту
<p>ЛИНИИ ГРАДОСТРОИТЕЛЬНОГО РЕГУЛИРОВАНИЯ:</p> <p>СУЩЕСТВУЮЩИЕ:</p> <ul style="list-style-type: none"> красные линии улично-дорожной сети границы линий застройки границы технических зон инженерных коммуникаций и сооружений <p>ОТМЕНЯЕМЫЕ:</p> <ul style="list-style-type: none"> красные линии улично-дорожной сети 		<p>ЗАСТРОЙКА:</p> <ul style="list-style-type: none"> существующая
		<p>116 номер земельного участка</p>









УСЛОВНЫЕ ОБОЗНАЧЕНИЯ

ГРАНИЦЫ

- подготовка проекта планировки территории
- измененных и сохраняемых земельных участков
- образуемых земельных участков

ЛИНИИ ГРАДОСТРОИТЕЛЬНОГО РЕГУЛИРОВАНИЯ:

СУЩЕСТВУЮЩИЕ:

- красные линии улично-дорожной сети
- границы объектов природного комплекса города Москвы

ОТМЕНЯЕМЫЕ:

- красные линии улично-дорожной сети
- границы объектов природного комплекса города Москвы

УСТАНОВЛИВАЕМЫЕ:

- красные линии улично-дорожной сети
- границы объектов природного комплекса города Москвы
- границы зон транспортной коммуникаций

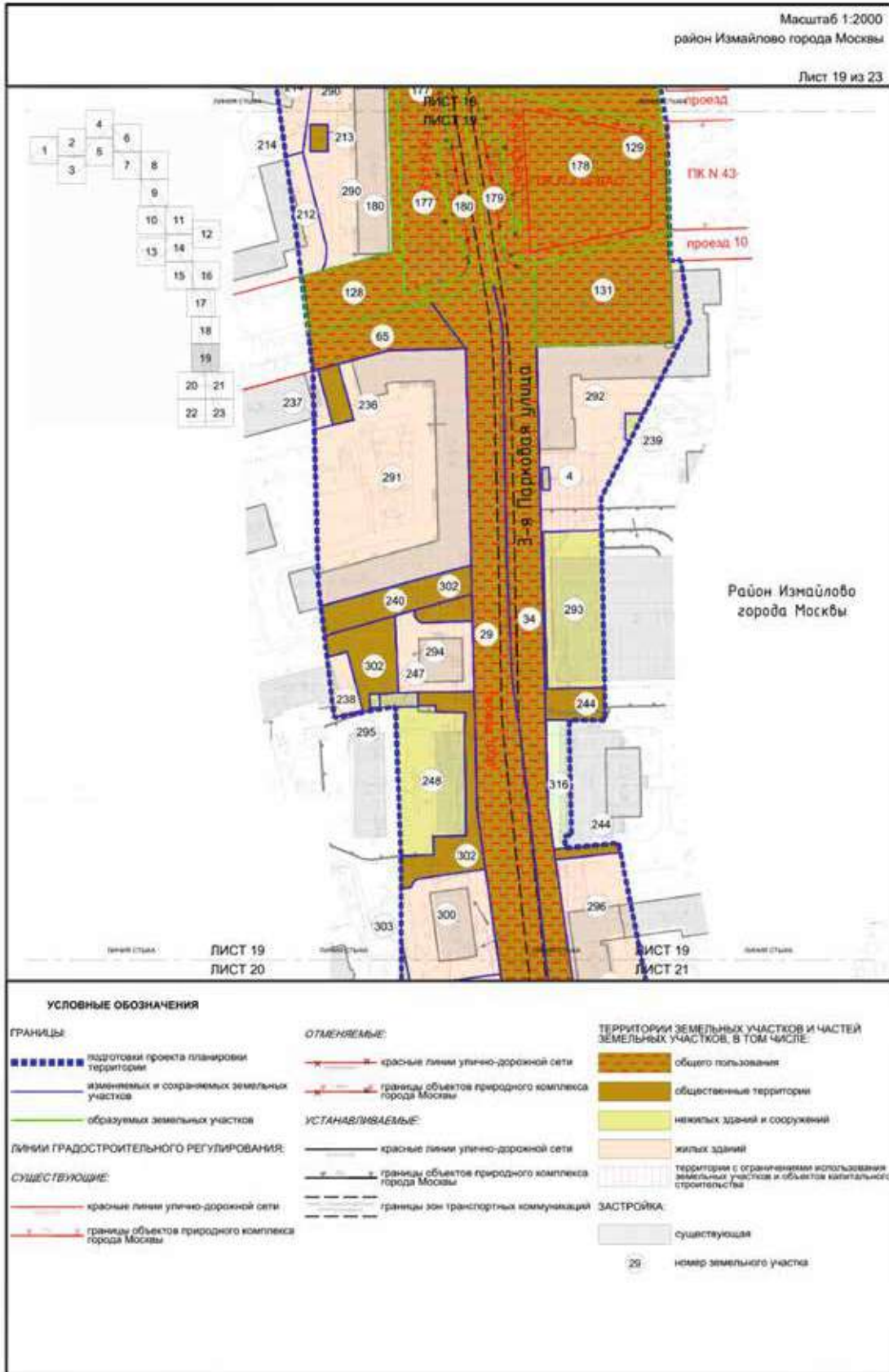
ТЕРРИТОРИИ ЗЕМЕЛЬНЫХ УЧАСТКОВ И ЧАСТЕЙ ЗЕМЕЛЬНЫХ УЧАСТКОВ, В ТОМ ЧИСЛЕ:

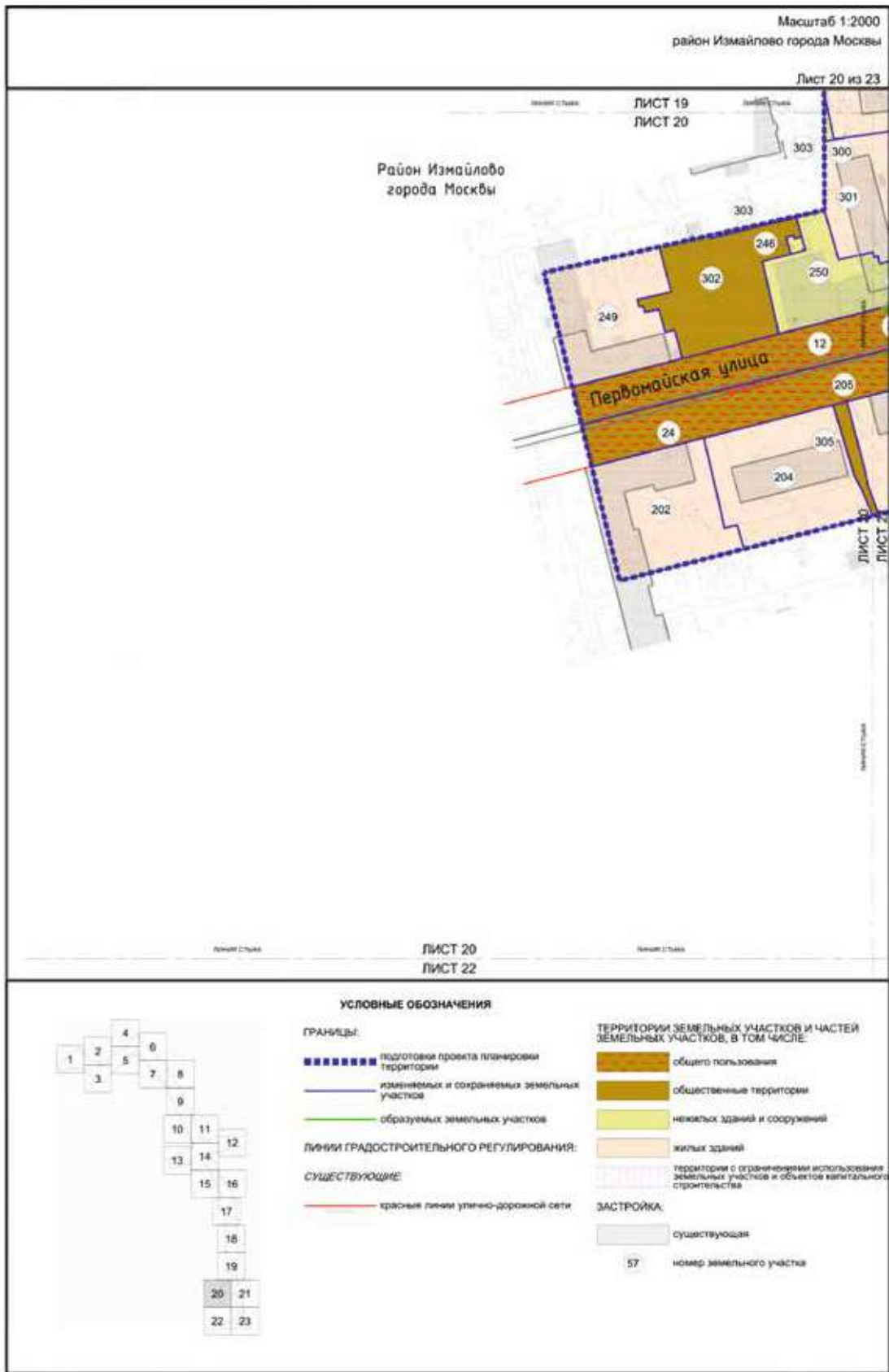
- общего пользования
- общественные территории
- нежилых зданий и сооружений
- жилых зданий
- иные территории
- территории с ограничениями использования земельных участков и объектов капитального строительства

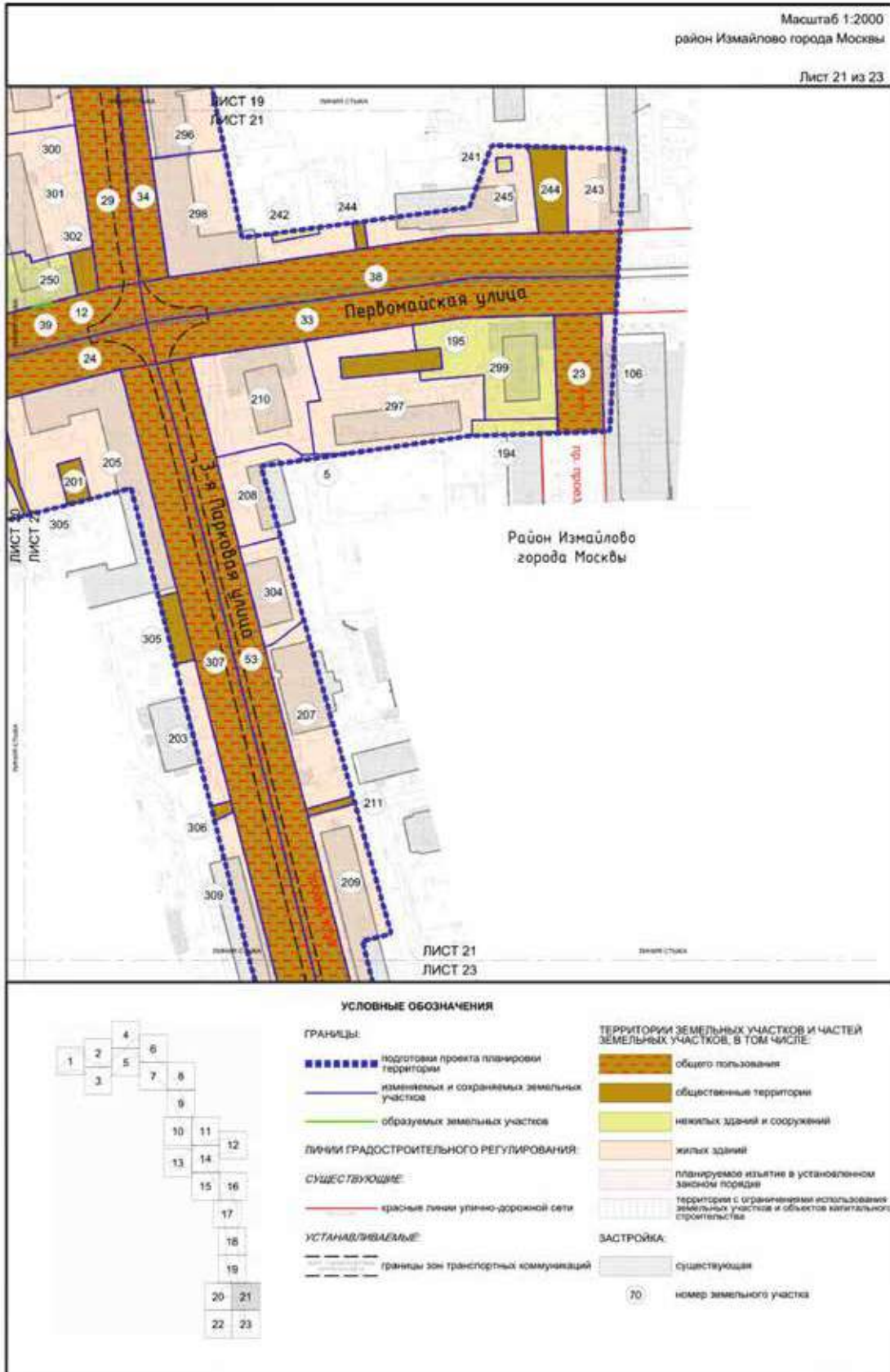
ЗАСТРОЙКА:

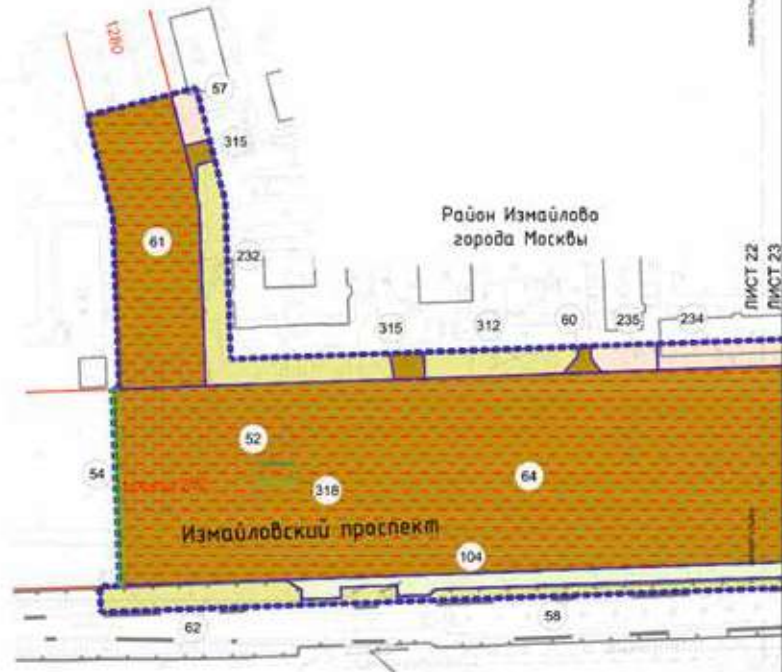
- существующая

133 номер земельного участка

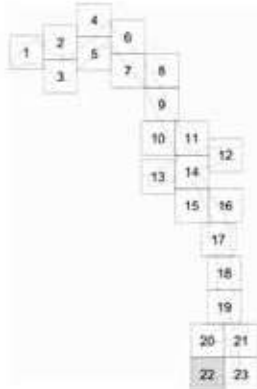








УСЛОВНЫЕ ОБОЗНАЧЕНИЯ



ГРАНИЦЫ:

- подготовка проекта планировки территории
- изменяемых и сохраняемых земельных участков
- образуемых земельных участков

ЛИНИИ ГРАДОСТРОИТЕЛЬНОГО РЕГУЛИРОВАНИЯ:

СУЩЕСТВУЮЩИЕ

- красная линия улично-дорожной сети

ТЕРРИТОРИИ ЗЕМЕЛЬНЫХ УЧАСТКОВ И ЧАСТЕЙ ЗЕМЕЛЬНЫХ УЧАСТКОВ, В ТОМ ЧИСЛЕ:

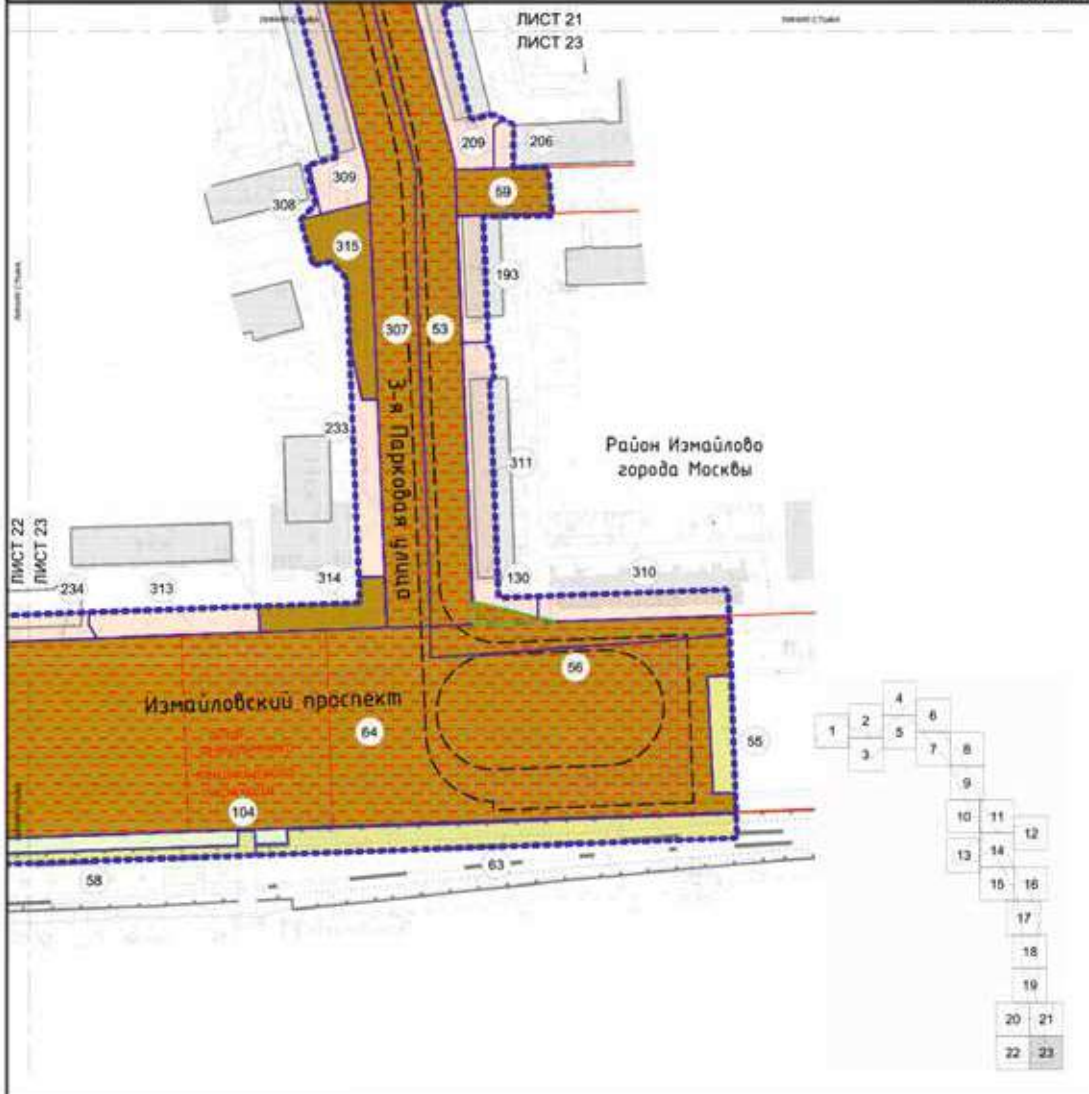
- общего пользования
- общественные территории
- нежилых зданий и сооружений
- жилых зданий
- планируемое изъятие в установленном законом порядке

ЗАСТРОЙКА:

- существующая
- номер земельного участка

Масштаб 1:2000
район Измайлово города Москвы

Лист 23 из 23



УСЛОВНЫЕ ОБОЗНАЧЕНИЯ		
ГРАНИЦЫ:	ОТМЕНЯЕМЫЕ:	ТЕРРИТОРИИ ЗЕМЕЛЬНЫХ УЧАСТКОВ И ЧАСТЕЙ ЗЕМЕЛЬНЫХ УЧАСТКОВ, В ТОМ ЧИСЛЕ:
<ul style="list-style-type: none"> подготовки проекта планировки территории изменяемых и сохраняемых земельных участков образуемых земельных участков 	<ul style="list-style-type: none"> красные линии улично-дорожной сети 	<ul style="list-style-type: none"> общего пользования общественные территории нежилых зданий и сооружений жилых зданий территории с ограничением использования земельных участков и объектов капитального строительства
Линии ГРАДОСТРОИТЕЛЬНОГО РЕГУЛИРОВАНИЯ:	УСТАНОВЛЕННЫЕ:	ЗАСТРОЙКА:
<ul style="list-style-type: none"> красные линии улично-дорожной сети границы зон внеуличных пешеходных переходов 	<ul style="list-style-type: none"> красные линии улично-дорожной сети границы зон транспортных коммуникаций 	<ul style="list-style-type: none"> существующая
СУЩЕСТВУЮЩИЕ:		129 номер земельного участка

1.5.2. Таблица «Характеристика земельных участков территории»
к чертежу «План межевания территории»

№ земельного участка на чертеже	Кадастровый номер земельного участка	Адресные ориентиры	Коды видов разрешенного использования ¹	Площадь земельного участка (кв.м)	Вид ограничения, обременения на земельном участке, площадь (кв.м)	Примечание
1	2	3	4	5	6	7
1	Земельный участок с кадастровым номером 77:03:0005003:86	Город Москва, район Измайлово	7.2.1, 12.0.1	1813	В красных линиях улично-дорожной сети - 1813	
2	Существующий земельный участок	Город Москва, 3-я Парковая улица, владение 37А	3.5.1	333		
3	Земельный участок с кадастровым номером 77:03:0005003:56	Город Москва, 3-я Парковая улица, владение 41Б	Ф ²	336		
4	Существующий земельный участок	Город Москва, 3-я Парковая улица, владение 26/2, строение 2	Ф ²	29	Техническая зона инженерных коммуникаций и сооружений - 29	
5	Земельный участок с кадастровым номером 77:03:0005006:6687	Город Москва, 3-я Парковая улица, владение 14А	3.5.1	26		
6	Земельный участок с кадастровым номером 77:03:0002006:44	Город Москва, 2-й Иртышский проезд	7.2.1, 12.0.1	1919	В красных линиях улично-дорожной сети - 1919	
7	Существующий земельный участок	Город Москва, 3-я Парковая улица, владение 34А	3.5.1	1145		
8	Земельный участок с кадастровым номером 77:03:0005008:57	Город Москва, ЗУ 03/77/00414 ЯВЛЯЕТСЯ УЧ.1815	Ф ²	1590	Техническая зона инженерных коммуникаций и	

1	2	3	4	5	6	7
		<p>ПЕРЕЧНЯ ЗУ СУЩЕСТВУЮЩЕЙ УДС ОТ ГРАНИЦЫ С ЗУ 03/77/00387 (ПАРКОВАЯ 3-Я улица) ДО ГРАНИЦЫ С ЗУ 03/77/00393 (ПАРКОВАЯ 5-Я улица)</p>			сооружений - 89	
9	Земельный участок с кадастровым номером 77:03:0002008:24	Город Москва, район Гольяново	12.0.1	1351	В красных линиях улично-дорожной сети - 1351	
10	Земельный участок с кадастровым номером 77:03:0005003:1005	Город Москва, 3-я Парковая улица, владение 41А	Ф ²	3152	Техническая зона инженерных коммуникаций и сооружений - 55	
11	Земельный участок с кадастровым номером 77:03:0002009:27	Город Москва, Монтажная улица	12.0.1	6048	В красных линиях улично-дорожной сети - 6048	
12	Земельный участок с кадастровым номером 77:03:0005004:51	Город Москва, район Измайлово	7.2.1, 12.0.1	3140	В красных линиях улично-дорожной сети - 3140	
13	Земельный участок с кадастровым номером 77:03:0005008:56	Город Москва, район Измайлово	7.2.1, 12.0.1	987	В красных линиях улично-дорожной сети - 987	
14	Земельный участок с кадастровым номером 77:03:0005003:16	Город Москва, 3-я Парковая улица, владение 51	Ф ²	10538		
15	Земельный участок с кадастровым номером 77:03:0005003:12	Город Москва, 3-я Парковая улица, владение 41	Ф ²	1991		
16	Существующий земельный участок	Город Москва, Щёлковский проезд,	Ф ²	588		

1	2	3	4	5	6	7
		владение 13				
17	Земельный участок с кадастровым номером 77:03:0005002:75	Город Москва, Никитская улица	7.2.1, 12.0.1	1913	В красных линиях улично-дорожной сети - 1913	
18	Земельный участок с кадастровым номером 77:03:0005003:62	Город Москва, 3-я Парковая улица, владение 41А, строение 13	Ф ²	1472		
19	Земельный участок с кадастровым номером 77:03:0005003:93	ЗУ 03/77/00866 ЯВЛЯЕТСЯ УЧ.1832 ПЕРЕЧНЯ ЗУ СУЩЕСТВУЮЩЕЙ УДС ОТ ГРАНИЦЫ С ЗУ 03/77/01025 (ИЗМАЙЛОВСКИЙ ПР.) ДО ГРАНИЦЫ С ЗУ 03/77/00386 (ПАРКОВАЯ 3-Я улица)	7.2.1, 12.0.1	1532	В красных линиях улично-дорожной сети - 1532	
20	Существующий земельный участок	Город Москва, Монтажная улица, владение 8/24, строение 1, 2, 3, 4, 12, 13	Ф ²	5102	Техническая зона инженерных коммуникаций и сооружений - 284; озелененная территория специального назначения - 1735	
21	Земельный участок с кадастровым номером 77:03:0005009:38	Город Москва, район Северное Измайлово	7.2.1, 12.0.1	15878	В красных линиях улично-дорожной сети - 15878	

1	2	3	4	5	6	7
22	Земельный участок с кадастровым номером 77:03:0005003:1003	Город Москва, 3-я Парковая улица, владение 41А	Ф ²	3226		
23	Земельный участок с кадастровым номером 77:03:0005006:48	Город Москва, 4-я Парковая улица, ЗУ 03/77/00389 ЯВЛЯЕТСЯ УЧ.3932 ПЕРЕЧНЯ ЗУ СУЩЕСТВУЮЩЕЙ УДС ОТ ГРАНИЦЫ С ЗУ 03/77/00108 (ЗАВОДСКОЙ ПР.) ДО ГРАНИЦЫ С ЗУ 03/77/00433 (ПЕРВОМАЙСКАЯ улица)	7.2.1, 12.0.1	985	В красных линиях улично-дорожной сети - 985	
24	Земельный участок с кадастровым номером 77:03:0005005:88	Город Москва, район Измайлово	7.2.1, 12.0.1	3171	В красных линиях улично-дорожной сети - 3171	
25	Образуемый земельный участок	Город Москва, район Северное Измайлово	12.0.1	1656	В красных линиях улично-дорожной сети - 1656	Образован из иных территорий
26	Земельный участок с кадастровым номером 77:03:0002014:67	Город Москва, район Гольяново	7.2.1, 12.0.1	3474	В красных линиях улично-дорожной сети - 3474	
27	Земельный участок с кадастровым номером 77:03:0002008:25	Город Москва, Монтажная улица	12.0.1	16567	В красных линиях улично-дорожной сети - 16567	

1	2	3	4	5	6	7
28	Земельный участок с кадастровым номером 77:03:0002009:4	Город Москва, Амурская улица, владение 11, строение 1	4.9.1.1	489		
29	Земельный участок с кадастровым номером 77:03:0005004:50	Город Москва, район Измайлово	7.2.1, 12.0.1	6531	В красных линиях улично-дорожной сети - 6531	
30	Земельный участок с кадастровым номером 77:03:0002010:28	Город Москва, район Гольяново	12.0.1	1778	В красных линиях улично-дорожной сети - 1778	
31	Земельный участок с кадастровым номером 77:03:0002009:29	Город Москва, район Гольяново	7.2.1, 12.0.1	11999	В красных линиях улично-дорожной сети - 11999	
32	Земельный участок с кадастровым номером 77:03:0002009:28	Город Москва, район Гольяново	7.2.1, 12.0.1	2013	В красных линиях улично-дорожной сети - 2013	
33	Земельный участок с кадастровым номером 77:03:0005006:47	Город Москва, район Измайлово	7.2.1, 12.0.1	3281	В красных линиях улично-дорожной сети - 3281	
34	Земельный участок с кадастровым номером 77:03:0005007:55	Город Москва, район Измайлово	7.2.1, 12.0.1	4482	В красных линиях улично-дорожной сети - 4482	
35	Земельный участок с кадастровым номером 77:03:0002009:32	Город Москва, Монтажная улица	12.0.1	15575	В красных линиях улично-дорожной сети - 15575	
36	Земельный участок с кадастровым номером 77:03:0005002:76	Город Москва, район Северное Измайлово	7.2.1, 12.0.1	15223	В красных линиях улично-дорожной сети - 15223	
37	Земельный участок с кадастровым номером 77:03:0002010:27	Город Москва, Монтажная улица	12.0.1	6239	В красных линиях улично-дорожной сети - 6239	
38	Земельный участок с кадастровым номером 77:03:0005007:60	Город Москва, район Измайлово	7.2.1, 12.0.1	3745	В красных линиях улично-дорожной сети - 3745	

1	2	3	4	5	6	7
39	Образуемый земельный участок	Город Москва, улица Первомайская, владение 33	12.0.1, 12.0.2	11	В красных линиях улично-дорожной сети - 11	
40	Земельный участок с кадастровым номером 77:03:0005002:77	Город Москва, район Северное Измайлово	12.0.1	4349	В красных линиях улично-дорожной сети - 4349	
41	Земельный участок с кадастровым номером 77:03:0002010:29	Город Москва, район Гольяново	7.2.1, 12.0.1	14568	В красных линиях улично-дорожной сети - 14568	
42	Земельный участок с кадастровым номером 77:03:0002009:2879	Город Москва, Монтажная улица, владение 7, стронис 11	6.0	112		
43	Земельный участок с кадастровым номером 77:03:0002008:1636	Город Москва, Амурская улица, владение 9/6	6.0, 3.9.3, 6.9	6064	Техническая зона инженерных коммуникаций и сооружений - 1019	
44	Земельный участок с кадастровым номером 77:03:0005009:1000	Город Москва, Щёлковское шоссе, владение 26Б	Ф ²	1000	Техническая зона инженерных коммуникаций и сооружений - 76	
45	Земельный участок с кадастровым номером 77:03:0002008:1	Город Москва, Амурская улица, владение 9/6	6.0, 3.9.3, 6.9	12835	Техническая зона инженерных коммуникаций и сооружений - 11	
46	Земельный участок с кадастровым номером 77:03:0002006:64	Город Москва, Монтажная улица, владение 3/7	6.0	3673		
47	Земельный участок с кадастровым номером 77:03:0002009:2880	Город Москва, Монтажная улица, владение 7	6.0	2773		
48	Земельный участок с кадастровым номером 77:03:0002008:5	Город Москва, Монтажная улица, владение 2	12.0.1, 12.0.2	431		

1	2	3	4	5	6	7
49	Земельный участок с кадастровым номером 77:03:0002006:14	Город Москва, Монтажная улица, владение 1/4	6.7	19218	Техническая зона инженерных коммуникаций и сооружений - 20; озелененная территория общего пользования - 31	
50	Земельный участок с кадастровым номером 77:03:0002009:8	Город Москва, Монтажная улица, владение 7	6.0	4546	Техническая зона инженерных коммуникаций и сооружений - 77	
51	Образуемый земельный участок	Город Москва, район Северное Измайлово	3.1.1	224		Образован из иных территорий
52	Образуемый земельный участок	Город Москва, Измайловский проспект	12.0.1, 12.0.2	86	В красных линиях улично-дорожной сети - 86	Образован из земельного участка № 318
53	Земельный участок с кадастровым номером 77:03:0005006:46	ЗУ 03/77/00382 В СОСТАВЕ УЧ.3924 ПЕРЕЧНЯ ЗУ СУЩЕСТВУЮЩЕЙ УДС ОТ ГРАНИЦЫ С ЗУ 03/77/00161 (ИЗМАЙЛОВСКИЙ ПРОСП.) ДО ГРАНИЦЫ С ЗУ 03/77/00433 (ПЕРВОМАЙСКАЯ улица)	7.2.1, 12.0.1	6562	В красных линиях улично-дорожной сети - 6562	
54	Образуемый земельный участок	Город Москва, проспект Измайловский	12.0.1, 12.0.2	137	В красных линиях улично-дорожной сети - 137	

1	2	3	4	5	6	7
55	Земельный участок с кадастровым номером 77:03:0005005:26	Город Москва, Измайловский проспект, владение 63А	Ф ²	324	В красных линиях улично-дорожной сети - 324	
56	Земельный участок с кадастровым номером 77:03:0005006:52	Город Москва, Измайловский проспект	7.2.1, 12.0.1	920	В красных линиях улично-дорожной сети - 920	
57	Существующий земельный участок	Город Москва, 1-я Парковая улица, владение 4, строение 1	Ф ²	166		
58	Земельный участок с кадастровым номером 77:03:0005005:56	Город Москва, Измайловский проспект, владение 57	Ф ²	920		
59	Земельный участок с кадастровым номером 77:03:0005006:44	Город Москва, Заводской проезд	7.2.1, 12.0.1	519	В красных линиях улично-дорожной сети - 519	
60	Существующий земельный участок	Город Москва, 2-я Парковая улица	Ф ²	65		
61	Земельный участок с кадастровым номером 77:03:0005005:91	Город Москва, 1-я Парковая улица	7.2.1, 12.0.1	2968	В красных линиях улично-дорожной сети - 2968	
62	Земельный участок с кадастровым номером 77:03:0005005:57	Город Москва, Измайловский проспект (Измайловская-Измайловский Парк)	Ф ²	613		
63	Земельный участок с кадастровым номером 77:03:0005005:55	Город Москва, Измайловский проспект (Первомайская-Измайловская)	Ф ²	1374		
64	Земельный участок с кадастровым номером 77:03:0005005:93	Город Москва, Измайловский проспект	7.2.1, 12.0.1	30264	В красных линиях улично-дорожной сети - 30264	

1	2	3	4	5	6	7
65	Земельный участок с кадастровым номером 77:03:0005004:54	Город Москва, 2-я Придильная улица	7.2.1, 12.0.1	1021	В красных линиях улично-дорожной сети - 1021	
66	Земельный участок с кадастровым номером 77:03:0002005:1795	Город Москва, Монтажная улица, владение 4/14, сооружение 1	4.0, 6.0	293	Техническая зона инженерных коммуникаций и сооружений - 293	
67	Земельный участок с кадастровым номером 77:03:0002009:1	Город Москва, Монтажная улица, владение 11	6.0	10396		
68	Земельный участок с кадастровым номером 77:03:0002009:15	Город Москва, Монтажная улица, владение 9	6.0	539	Техническая зона инженерных коммуникаций и сооружений - 150	
69	Земельный участок с кадастровым номером 77:03:0002009:12	Город Москва, Монтажная улица, владение 9	6.0	4156		
70	Существующий земельный участок	Город Москва, улица Николая Химушина	Ф ²	139		
71	Существующий земельный участок	Город Москва, улица Николая Химушина	2.6, 2.7, 3.1.1, 5.1.3, 12.0.1, 12.0.2	66		
72	Существующий земельный участок	Город Москва, район Метрогородок	2.6, 2.7, 3.1.1, 5.1.3, 12.0.1, 12.0.2	69	Техническая зона инженерных коммуникаций и сооружений - 69	
73	Существующий земельный участок	Город Москва, Открытое шоссе, владение 24	Ф ²	2065	Техническая зона инженерных коммуникаций и сооружений - 666	
74	Существующий земельный участок	Город Москва, улица Николая Химушина	2.6, 2.7, 3.1.1, 5.1.3, 12.0.1, 12.0.2	125		

1	2	3	4	5	6	7
75	Существующий земельный участок	Город Москва, улица Николая Химушина, владение 1Б, строение 1	Ф ²	75		
76	Существующий земельный участок	Город Москва, улица Николая Химушина, владение 5, строение 3, 4	Ф ²	87		
77	Существующий земельный участок	Город Москва, район Метрогородок	Ф ²	44		
78	Существующий земельный участок	Город Москва, улица Николая Химушина, ЗУ 03/77/00783 В СОСТАВЕ УЧ.1884 ПЕРЕЧНЯ ЗУ СУЩЕСТВУЮЩЕЙ УДС ОТ ГРАНИЦЫ С ЗУ 03/77/00534 (ТАГИЛЬСКАЯ улица) ДО ВЕРБНОЙ улицы	2.6, 2.7, 3.1.1, 5.1.3, 12.0.1, 12.0.2	16		
79	Существующий земельный участок	Город Москва, район Метрогородок	2.6, 2.7, 3.1.1, 5.1.3, 12.0.1, 12.0.2	3748	Техническая зона инженерных коммуникаций и сооружений - 610	
80	Существующий земельный участок	Город Москва, улица Николая Химушина, ЗУ 03/77/00783 В СОСТАВЕ УЧ.1884 ПЕРЕЧНЯ ЗУ СУЩЕСТВУЮЩЕЙ УДС ОТ ГРАНИЦЫ С ЗУ 03/77/00534 (ТАГИЛЬСКАЯ улица) ДО ВЕРБНОЙ улицы	12.0.2	2017	Техническая зона инженерных коммуникаций и сооружений - 507; озелененная территория общего пользования - 2017	

1	2	3	4	5	6	7
81	Существующий земельный участок	Город Москва, улица Николая Химушина	2.6, 2.7, 3.1.1, 5.1.3, 12.0.1, 12.0.2	1158	Техническая зона инженерных коммуникаций и сооружений - 106	
82	Существующий земельный участок	Город Москва, Открытое шоссе, владение 24	2.6, 2.7, 3.1.1, 5.1.3, 12.0.1, 12.0.2	5674	Техническая зона инженерных коммуникаций и сооружений - 1174	
83	Существующий земельный участок	Город Москва, улица Николая Химушина, ЗУ 03/77/00783 В СОСТАВЕ УЧ.1884 ПЕРЕЧНЯ ЗУ СУЩЕСТВУЮЩЕЙ УДС ОТ ГРАНИЦЫ С ЗУ 03/77/00534 (ТАГИЛЬСКАЯ улица) ДО ВЕРВНОЙ улицы	2.6, 2.7, 3.1.1, 5.1.3, 12.0.1, 12.0.2	774		
84	Существующий земельный участок	Город Москва, улица Николая Химушина, дом 1	Ф ²	5151	Техническая зона инженерных коммуникаций и сооружений - 1359	
85	Существующий земельный участок	Город Москва, улица Николая Химушина	2.6, 2.7, 3.1.1, 5.1.3, 12.0.1, 12.0.2	950		
86	Существующий земельный участок	Город Москва, Открытое шоссе, владение 24	3.5.1	95		
87	Существующий земельный участок	Город Москва, улица Николая Химушина, владение 5, строения 3, 4	Ф ²	115		

1	2	3	4	5	6	7
88	Существующий земельный участок	Город Москва, улица Николая Хлмушина	Ф ²	715		
89	Существующий земельный участок	Город Москва, район Метрогородок	2.6, 2.7, 3.1.1., 5.1.3, 12.0.1, 12.0.2	143	Техническая зона инженерных коммуникаций и сооружений - 142	
90	Существующий земельный участок	Город Москва, улица Николая Хлмушина	2.6, 2.7, 3.1.1., 5.1.3, 12.0.1, 12.0.2	2854		
91	Земельный участок с кадастровым номером 77:03:0002005:35	Город Москва, Тагильская улица	7.2.1, 12.0.1	902	В красных линиях улично-дорожной сети - 902	
92	Земельный участок с кадастровым номером 77:03:0002002:34	Город Москва, Пермская улица, владение 1	6.0	976	Техническая зона инженерных коммуникаций и сооружений - 976	
93	Земельный участок с кадастровым номером 77:03:0002002:16	Город Москва, Открытое шоссе, владение 11, строение 1, 2, 3	6.0	60	Техническая зона инженерных коммуникаций и сооружений - 60	
94	Земельный участок с кадастровым номером 77:03:0002002:28	Город Москва, Пермская улица, владение 1	6.0	150	Техническая зона инженерных коммуникаций и сооружений - 145	
95	Иные территории (неиспользуемые территории, территории зданий, сооружений нсоставленного назначения, незастроенные земельные участки,	Город Москва, район Метрогородок	6.0	1112	Техническая зона инженерных коммуникаций и сооружений - 1024	

1	2	3	4	5	6	7
96	Иные территории (неиспользуемые территории, территории зданий, сооружений неустоявленного назначения, незастроенные земельные участки, предназначенные для строительства)	Город Москва, район Метрогородок	6.0	70	Техническая зона инженерных коммуникаций и сооружений - 70	
97	Иные территории (неиспользуемые территории, территории зданий, сооружений неустоявленного назначения, незастроенные земельные участки, предназначенные для строительства)	Город Москва, район Метрогородок	6.0	2667	Техническая зона инженерных коммуникаций и сооружений - 1717	
98	Иные территории (неиспользуемые территории, территории зданий, сооружений неустоявленного назначения, незастроенные земельные участки, предназначенные для строительства)	Город Москва, район Гольяново	4.0, 6.0	886	Техническая зона инженерных коммуникаций и сооружений - 406	

1	2	3	4	5	6	7
	строительства)					
99	Иные территории (неиспользуемые территории, территории зданий, сооружений неустановленного назначения, незастроенные земельные участки, предназначенные для строительства)	Город Москва, район Гольяново	6.0	1587	Техническая зона инженерных коммуникаций и сооружений - 416	
100	Иные территории (неиспользуемые территории, территории зданий, сооружений неустановленного назначения, незастроенные земельные участки, предназначенные для строительства)	Город Москва, район Гольяново	6.0	18		
101	Иные территории (неиспользуемые территории, территории зданий, сооружений неустановленного назначения, незастроенные земельные участки, предназначенные для строительства)	Город Москва, район Гольяново	12.0.2	47		

1	2	3	4	5	6	7
102	<p>предназначенные для строительства)</p> <p>Иные территории (неиспользуемые территории, территории зданий, сооружений неустановленного назначения, незастроенные земельные участки, предназначенные для строительства)</p>	<p>Город Москва, район Гольяново</p>	6.0	1162	<p>Техническая зона инженерных коммуникаций и сооружений - 192</p>	
103	<p>Иные территории (неиспользуемые территории, территории зданий, сооружений неустановленного назначения, незастроенные земельные участки, предназначенные для строительства)</p>	<p>Город Москва, район Гольяново</p>	6.0	559		
104	<p>Иные территории (неиспользуемые территории, территории зданий, сооружений неустановленного назначения, незастроенные земельные участки, предназначенные для строительства)</p>	<p>Город Москва, район Измайлово</p>	Ф ²	1330		

1	2	3	4	5	6	7
	предназначенные для строительства)					
105	Иные территории (неиспользуемые территории, территории зданий, сооружений неустановленного назначения, незастроенные земельные участки, предназначенные для строительства)	Город Москва, район Измайлово	Ф ²	467		
106	Существующий земельный участок	Город Москва, район Измайлово	Ф ²	220		
107	Образуемый земельный участок	Город Москва, район Метрогородок	3.1.1	90	Техническая зона инженерных коммуникаций и сооружений - 90	Образован из земельного участка № 319
108	Образуемый земельный участок	Город Москва, Монтажная улица, владение 2А	3.1.1	92	Техническая зона инженерных коммуникаций и сооружений - 92	Образован из земельного участка № 320
109	Земельный участок с кадастровым номером 77:03:0005009:24	Город Москва, 3-я Парковая улица, владение 53, строение 1	Ф ²	3705	Техническая зона инженерных коммуникаций и сооружений - 645	
110	Существующий земельный участок	Город Москва, район Северное Измайлово	Ф ²	20	Техническая зона инженерных коммуникаций и сооружений - 15	

1	2	3	4	5	6	7
111	Образуемый земельный участок	Город Москва, район Северное Измайлово	12.0.1	1463	В красных линиях улично-дорожной сети - 1463	Образован из иных территорий
112	Образуемый земельный участок	Город Москва, район Северное Измайлово	12.0.2	5406	Техническая зона инженерных коммуникаций и сооружений - 2711; озелененная территория общего пользования - 5406	
113	Образуемый земельный участок	Город Москва, 3-я Парковая улица	12.0.1	6059	В красных линиях улично-дорожной сети - 6059	
114	Образуемый земельный участок	Город Москва, район Северное Измайлово	12.0.1	5823	В красных линиях улично-дорожной сети - 5823	
115	Образуемый земельный участок	Город Москва, площадь Викторно Кодовильи	3.7.1, 12.0.2	4226	Техническая зона инженерных коммуникаций и сооружений - 247; территория ограниченного пользования - 4226	
116	Образуемый земельный участок	ЗУ 03/77/00984 В СОСТАВЕ УЧ.1817 ПЕРЕЧНЯ ЗУ СУЩЕСТВУЮЩЕЙ УДС ОТ ГРАНИЦЫ С ЗУ 03/77/00491 (СИРЕНЕВЫЙ БУЛЬВ.) ДО ГРАНИЦЫ С ЗУ 03/77/00581	12.0.1	13222	В красных линиях улично-дорожной сети - 13222	

1	2	3	4	5	6	7
117	Образуемый земельный участок	(ЩЕЛКОВСКОЕ шоссе) ЗУ 03/77/00984 В СОСТАВЕ Уч.1817 ПЕРЕЧНЯ ЗУ СУЩЕСТВУЮЩЕЙ УДС ОТ ГРАНИЦЫ С ЗУ 03/77/00491 (СИРЕНЕВЫЙ БУЛЬВ.) ДО ГРАНИЦЫ С ЗУ 03/77/00581 (ЩЕЛКОВСКОЕ шоссе)	12.0.1	2045	В красных линиях улично-дорожной сети - 2045	
118	Образуемый земельный участок	Город Москва, улица Николая Хомушина	7.1.2, 12.0.1, 12.0.2	839	Техническая зона инженерных коммуникаций и сооружений - 763	Образован из иных территорий
119	Образуемый земельный участок	Город Москва, улица Николая Хомушина	12.0.1	1629	В красных линиях улично-дорожной сети - 1629	Образован из иных территорий
120	Образуемый земельный участок	Город Москва, район Метрогородок	12.0.1	740	В красных линиях улично-дорожной сети - 740	Образован из иных территорий
121	Образуемый земельный участок	Город Москва, улица Николая Хомушина, ЗУ 03/77/00783 В СОСТАВЕ Уч.1884 ПЕРЕЧНЯ ЗУ СУЩЕСТВУЮЩЕЙ УДС ОТ ГРАНИЦЫ С ЗУ 03/77/00534 (ТАГИЛЬСКАЯ улица)	12.0.2	11304	Техническая зона инженерных коммуникаций и сооружений - 5485; озелененная территория общего пользования - 11304	Образован из иных территорий

1	2	3	4	5	6	7
		ДО ВЕРБНОЙ улицы				
122	Образуемый земельный участок	Город Москва, район Метрогородок	7.2.1, 12.0.1	1154	В красных линиях улично-дорожной сети - 1154	Образован из иных территорий
123	Образуемый земельный участок	Город Москва, район Метрогородок	7.2.1, 12.0.1	1503	В красных линиях улично-дорожной сети - 1503	Образован из иных территорий
124	Образуемый земельный участок	Город Москва, район Метрогородок	7.2.1, 12.0.1	1874	В красных линиях улично-дорожной сети - 1874	Образован из иных территорий
125	Образуемый земельный участок	Город Москва, район Метрогородок	7.2.1, 12.0.1	9138	В красных линиях улично-дорожной сети - 9138	Образован из иных территорий
126	Образуемый земельный участок	Город Москва, район Северное Измайлово	7.2.1, 12.0.1	2855	В красных линиях улично-дорожной сети - 2855	
127	Образуемый земельный участок	Город Москва, район Северное Измайлово	12.0.2	3868	Техническая зона инженерных коммуникаций и сооружений - 1224; озелененная территория общего пользования - 3868	
128	Образуемый земельный участок	Город Москва, 2-я Прядильная улица	12.0.1	1084	В красных линиях улично-дорожной сети - 1084	
129	Образуемый земельный участок	Город Москва, Измайловский бульвар	7.2.1, 12.0.1	2282	В красных линиях улично-дорожной сети - 2282	
130	Образуемый земельный участок	Город Москва, район Измайлово	12.0.1	114	В красных линиях улично-дорожной сети - 114	Образован из иных территорий

1	2	3	4	5	6	7
131	Образуемый земельный участок	Город Москва, Измайловский бульвар	7.2.1, 12.0.1	2357	В красных линиях улично-дорожной сети - 2357	
132	Образуемый земельный участок	Город Москва, район Измайлово	12.0.1	15967	В красных линиях улично-дорожной сети - 15967	
133	Образуемый земельный участок	Город Москва, район Измайлово	12.0.1	17753	В красных линиях улично-дорожной сети - 17753	
134	Образуемый земельный участок	Город Москва, район Гольяново	3.1.1	225	Техническая зона инженерных коммуникаций и сооружений - 225	Образован из земельного участка № 322
135	Существующий земельный участок	Город Москва, Щёлковское шоссе, владение 27А	4.4	4848	Техническая зона инженерных коммуникаций и сооружений - 2042	
136	Образуемый земельный участок	Город Москва, район Измайлово	2.5, 2.6, 2.7.1, 12.0.1, 12.0.2	196		Образован из иных территорий; предлагаемый к установлению сервитут - 363 кв.м
137	Существующий земельный участок	Город Москва, Измайловский бульвар, владение 3А	Ф ²	2595		
138	Существующий земельный участок	Город Москва, Измайловский бульвар, владение 3А	Ф ²	5699	Техническая зона инженерных коммуникаций и сооружений - 172	
139	Существующий земельный участок	Город Москва, Измайловский бульвар, владение 3А	Ф ²	335		

1	2	3	4	5	6	7
140	Существующий земельный участок	Город Москва, Измайловский бульвар, владение 3А	2.5, 2.6, 2.7.1, 12.0.1, 12.0.2	2488		
141	Существующий земельный участок	Город Москва, Измайловский бульвар, владение 3А	2.5, 2.6, 2.7.1, 12.0.1, 12.0.2	1191		
142	Существующий земельный участок	Город Москва, Измайловский бульвар, владение 3А	2.5, 2.6, 2.7.1, 12.0.1, 12.0.2	1423	Техническая зона инженерных коммуникаций и сооружений - 100	
143	Существующий земельный участок	Город Москва, Измайловский бульвар, владение 3А	2.5, 2.6, 2.7.1, 12.0.1, 12.0.2	54		
144	Существующий земельный участок	Город Москва, Измайловский бульвар, владение 3А	Ф ²	727		
145	Существующий земельный участок	Город Москва, Измайловский бульвар, владение 3А	2.5, 2.6, 2.7.1, 12.0.1, 12.0.2	995		
146	Существующий земельный участок	Город Москва, Измайловский бульвар, владение 3А	2.5, 2.6, 2.7.1, 12.0.1, 12.0.2	3749		
147	Образуемый земельный участок	ЗУ 03/77/00036 В СОСТАВЕ Уч.1841 ПЕРЕЧНЯ ЗУ СУЩЕСТВУЮЩЕЙ УДС ОТ ГРАНИЦЫ С ЗУ 03/77/01006 (АМУРСКАЯ улица) ДО ГРАНИЦЫ С ЗУ 03/77/00585 (ЩЁЛКОВСКОЕ шоссе)	12.0.1	1269	В красных линиях улично-дорожной сети - 1269	

1	2	3	4	5	6	7
148	Образуемый земельный участок	Город Москва, район Гольяново	12.0.1	1148	В красных линиях улично-дорожной сети - 1148	Образован из иных территорий
149	Существующий земельный участок	Город Москва, район Гольяново	2.5, 2.6, 2.7, 3.5.1	4351	Техническая зона инженерных коммуникаций и сооружений - 798	
150	Существующий земельный участок	Город Москва, район Гольяново	2.5, 2.6, 2.7, 3.5.1	5140	Техническая зона инженерных коммуникаций и сооружений - 278	
151	Существующий земельный участок	Город Москва, район Гольяново	3.6.1, 4.9	3437	Техническая зона инженерных коммуникаций и сооружений - 194	
152	Существующий земельный участок	Город Москва, район Гольяново	2.5, 2.6, 2.7, 3.5.1	6097	Техническая зона инженерных коммуникаций и сооружений - 808	Предлагаемый к установлению сервитут - 145 кв.м
153	Образуемый земельный участок	Город Москва, район Гольяново	12.0.1	783	В красных линиях улично-дорожной сети - 783	
154	Земельный участок с кадастровым номером 77:03:0002008:26	Город Москва, район Гольяново	7.2.1, 12.0.1	1155	В красных линиях улично-дорожной сети - 1155	
155	Земельный участок с кадастровым номером 77:03:0002008:32	Город Москва, 2-й Иртышский проезд, владение 8	4.0, 6.0	9942	Техническая зона инженерных коммуникаций и сооружений - 1118	
156	Существующий земельный участок	Город Москва, район Северное Измайлово	Ф ²	7517	Техническая зона инженерных коммуникаций и сооружений - 2631	

1	2	3	4	5	6	7
157	Существующий земельный участок	Город Москва, район Северное Измайлово	Ф ²	2018	Техническая зона инженерных коммуникаций и сооружений - 1049	
158	Существующий земельный участок	Город Москва, район Северное Измайлово	Ф ²	466		
159	Существующий земельный участок	Город Москва, 3-я Парковая улица, владение 55	Ф ²	2381	Техническая зона инженерных коммуникаций и сооружений - 35	
160	Образуемый земельный участок	Город Москва, район Гольяново	12.0.1	6078	В красных линиях улично-дорожной сети - 6078	Образован из иных территорий
161	Существующий земельный участок	Город Москва, Измайловский бульвар, владение 3А	Ф ²	134		
162	Земельный участок с кадастровым номером 77:03:0000000:3579	Город Москва, Монтажная улица, владение 4	6.0	307		
163	Земельный участок с кадастровым номером 77:03:0002006:2647	Город Москва, Монтажная улица, владение 4Б	6.0	1193	Техническая зона инженерных коммуникаций и сооружений - 177	Предлагаемый к установлению сервитут - 177 кв.м
164	Образуемый земельный участок	Город Москва, Монтажная улица, владение 4А, строение 8, 9, 10	3.1.1	889	Техническая зона инженерных коммуникаций и сооружений - 889	Образован из земельного участка № 328
165	Образуемый земельный участок	Город Москва, район Гольяново	3.1.1	996	Техническая зона инженерных коммуникаций и сооружений - 996	Образован из земельного участка № 326

1	2	3	4	5	6	7
166	Земельный участок с кадастровым номером 77:03:0002006:12	Город Москва, улица Монтажная, владение 3А	4.9.1.1, 12.0.1	1465	В красных линиях улично-дорожной сети - 1465	
167	Иные территории (неиспользуемые территории зданий, сооружений неустановленного назначения, незастроенные земельные участки, предназначенные для строительства)	Город Москва, район Метрогородок	6.0	182	Техническая зона инженерных коммуникаций и сооружений - 74	
168	Земельный участок с кадастровым номером 77:03:0002008:17	Город Москва, Монтажная улица, владение 2	12.0.1, 12.0.2	191		
169	Земельный участок с кадастровым номером 77:03:0002008:20	Город Москва, Монтажная улица, владение 6	12.0.1, 12.0.2	628		
170	Образует земельный участок	Город Москва, район Метрогородок	7.2.1, 12.0.1	17104	В красных линиях улично-дорожной сети - 17104	Образован из иных территорий
171	Образует земельный участок	Город Москва, улица Николая Химушина, дом 1	7.2.1, 12.0.1	9392	В красных линиях улично-дорожной сети - 9392	Образован из иных территорий
172	Образует земельный участок	Город Москва, улица Николая Химушина	7.1.2, 12.0.1, 12.0.2	403	Техническая зона инженерных коммуникаций и сооружений - 385	Образован из иных территорий
173	Образует земельный участок	Город Москва, улица Николая Химушина, ЗУ 03/77/00783	12.0.2	2081	Техническая зона инженерных коммуникаций и	Образован из иных территорий

1	2	3	4	5	6	7
174	Образуемый земельный участок	В СОСТАВЕ Уч.1884 ПЕРЕЧНЯ ЗУ СУЩЕСТВУЮЩЕЙ УДС ОТ ГРАНИЦЫ С ЗУ 03/77/00534 (ТАГИЛЬСКАЯ улица) ДО ВЕРБНОЙ улицы Город Москва, улица Николая Хомушина	7.1.2, 12.0.1, 12.0.2	1806	Техническая зона инженерных коммуникаций и сооружений - 1806	Образован из иных территорий
175	Существующий земельный участок	Город Москва, 3-я Парковая улица, владение 57	Ф ²	2604	Техническая зона инженерных коммуникаций и сооружений - 43	
176	Образуемый земельный участок	Город Москва, Щёлковский проезд, ЗУ 03/77/00983 В СОСТАВЕ Уч.1817 ПЕРЕЧНЯ ЗУ СУЩЕСТВУЮЩЕЙ УДС ОТ ГРАНИЦЫ С ЗУ 03/77/00488 (СИРЕНЕВЫЙ БУЛЬВ.) ДО ГРАНИЦЫ С ЗУ 03/77/00783	12.0.1, 12.0.2	13278	В красных линиях улично-дорожной сети - 13278	
177	Образуемый земельный участок	Город Москва, район Измайлово	12.0.2	1881	Техническая зона инженерных коммуникаций и сооружений - 847; озелененная территория общего	

1	2	3	4	5	6	7
178	Образуемый земельный участок	Город Москва, район Измайлово	12.0.2	4286	Техническая зона инженерных коммуникаций и сооружений - 891; озелененная территория общего пользования - 4286	пользования - 1881
179	Образуемый земельный участок	Город Москва, район Измайлово	12.0.1	1894	В красных линиях улично-дорожной сети - 1894	
180	Образуемый земельный участок	Город Москва, район Измайлово	12.0.1	2196	В красных линиях улично-дорожной сети - 2196	
181	Образуемый земельный участок	Город Москва, Открытое шоссе	7.2.1, 12.0.1, 12.0.2	13752	В красных линиях улично-дорожной сети - 13752	Образован из иных территорий
182	Земельный участок с кадастровым номером 77:03:0002006:7	Город Москва, улица Николая Хомушина, владение 2/7	6.0	43537	Техническая зона инженерных коммуникаций и сооружений - 2330	
183	Существующий земельный участок	Город Москва, Тагильская улица	2.6, 2.7, 2.7.1, 3.5.1	3597		
184	Существующий земельный участок	Город Москва, Тагильская улица	6.0	1814	Техническая зона инженерных коммуникаций и сооружений - 38	
185	Существующий земельный участок	Город Москва, Тагильская улица	12.0.2	1154	Озелененная территория общего пользования (режим 2) - 1154	

1	2	3	4	5	6	7
186	Земельный участок с кадастровым номером 77:03:0002005:2085	Город Москва, Тагильская улица, владение 4, земельный участок №1	2.6, 2.7, 2.7.1, 3.1.1, 3.5.1, 4.1, 4.2.1, 4.9, 6.0, 7.2.1, 12.0.1, 12.0.2	2334	Техническая зона инженерных коммуникаций и сооружений - 72	
187	Иные территории (неиспользуемые территории, территории зданий, сооружений неустановленного назначения, незастроенные земельные участки, предназначенные для строительства)	Город Москва, район Метрогородок	6.7	1704	Озелененная территория общего пользования - 1204	
188	Образумый земельный участок	Город Москва, Открытое шоссе	7.2.1, 12.0.1, 12.0.2	20908	В красных линиях улично-дорожной сети - 20908	
189	Образумый земельный участок	Город Москва, Открытое шоссе, владение 20	3.7.1, 12.0.2	4596	Техническая зона инженерных коммуникаций и сооружений - 1811, озелененная территория специального назначения - 4596	
190	Существующий земельный участок	Город Москва, Щёлковское шоссе, дом 33	2.5, 2.6, 2.7, 3.5.1	3057		
191	Существующий земельный участок	Город Москва, район Гольяново	2.5, 2.6, 2.7, 3.5.1	1600		

1	2	3	4	5	6	7
192	Существующий земельный участок	Город Москва, район Гольяново	2.5, 2.6, 2.7, 3.5.1	272		
193	Существующий земельный участок	Город Москва, район Измайлово	Ф ²	409	Техническая зона инженерных коммуникаций и сооружений - 19	
194	Существующий земельный участок	Город Москва, Первомайская улица, владение 40/19, строение 1	Ф ²	227		
195	Существующий земельный участок	Город Москва, район Измайлово	Ф ²	376		
196	Существующий земельный участок	Город Москва, район Измайлово	Ф ²	1406		
197	Существующий земельный участок	Город Москва, район Измайлово	Ф ²	169		
198	Существующий земельный участок	Город Москва, район Измайлово	Ф ²	39		
199	Существующий земельный участок	Город Москва, район Измайлово	Ф ²	152		
200	Существующий земельный участок	Город Москва, район Измайлово	Ф ²	1200		
201	Существующий земельный участок	Город Москва, район Измайлово	Ф ²	180		
202	Существующий земельный участок	Город Москва, Первомайская улица, владение 28/24	Ф ²	2503		
203	Существующий земельный участок	Город Москва, район Измайлово	Ф ²	531	Техническая зона инженерных коммуникаций и	

1	2	3	4	5	6	7
204	Существующий земельный участок	Город Москва, район Измайлово	Ф ²	2882		сооружений - 99
205	Существующий земельный участок	Город Москва, Первомайская улица, владение 32/23, строение 1	Ф ²	2848		
206	Существующий земельный участок	Город Москва, район Измайлово	Ф ²	107	Техническая зона инженерных коммуникаций и сооружений - 107	
207	Существующий земельный участок	Город Москва, 3-я Парковая улица, владение 12	Ф ²	1455	Техническая зона инженерных коммуникаций и сооружений - 35	
208	Существующий земельный участок	Город Москва, район Измайлово	Ф ²	826	Техническая зона инженерных коммуникаций и сооружений - 34	
209	Существующий земельный участок	Город Москва, 3-я Парковая улица, владение 8/19	Ф ²	1836	Техническая зона инженерных коммуникаций и сооружений - 279	
210	Существующий земельный участок	Город Москва, район Измайлово	Ф ²	2015	Техническая зона инженерных коммуникаций и сооружений - 388	
211	Существующий земельный участок	Город Москва, район Измайлово	Ф ²	69	Техническая зона инженерных коммуникаций и сооружений - 14	

1	2	3	4	5	6	7
212	Существующий земельный участок	Город Москва, район Измайлово	Ф ²	505		
213	Существующий земельный участок	Город Москва, район Измайлово	Ф ²	85		
214	Существующий земельный участок	Город Москва, 3-я Прядильная улица	Ф ²	442		
215	Земельный участок с кадастровым номером 77:03:0002006:1001	Город Москва, Монтажная улица, владение 2А	4.0.0, 6.0.0	7172	Техническая зона инженерных коммуникаций и сооружений - 4954	
216	Существующий земельный участок	Город Москва, Щёлковское шоссе, владение 18, корпус 1	Ф ²	1856	Техническая зона инженерных коммуникаций и сооружений - 972	
217	Существующий земельный участок	Город Москва, район Северное Измайлово	Ф ²	708	Техническая зона инженерных коммуникаций и сооружений - 198	
218	Существующий земельный участок	Город Москва, район Северное Измайлово	Ф ²	564	Техническая зона инженерных коммуникаций и сооружений - 461	
219	Существующий земельный участок	Город Москва, район Северное Измайлово	Ф ²	116	Техническая зона инженерных коммуникаций и сооружений - 116	
220	Существующий земельный участок	Город Москва, район Северное Измайлово	Ф ²	1801	Техническая зона инженерных коммуникаций и сооружений - 1015	
221	Существующий земельный участок	Город Москва, район Северное Измайлово	Ф ²	50	Техническая зона инженерных	

1	2	3	4	5	6	7
222	Существующий земельный участок	Город Москва, район Северное Измайлово	Ф ²	34	Техническая зона инженерных коммуникаций и сооружений - 34	
223	Существующий земельный участок	Город Москва, район Северное Измайлово	Ф ²	1371	Техническая зона инженерных коммуникаций и сооружений - 1178	
224	Иные территории (неиспользуемые территории, территории зданий, сооружений неустановленного назначения, незастроенные земельные участки, предназначенные для строительства)	Город Москва, район Северное Измайлово	Ф ²	126	Техническая зона инженерных коммуникаций и сооружений - 126	
225	Существующий земельный участок	Город Москва, Щёлковское шоссе, владение 23А	Ф ²	500	Техническая зона инженерных коммуникаций и сооружений - 138	
226	Существующий земельный участок	Город Москва, район Гольяново	Ф ²	10067	Техническая зона инженерных коммуникаций и сооружений - 6821	
227	Существующий земельный участок	Город Москва, район Гольяново	Ф ²	206		

1	2	3	4	5	6	7
228	Существующий земельный участок	Город Москва, район Гольяново	Ф ²	518		
229	Существующий земельный участок	Город Москва, Щёлковское шоссе, владение 21А	Ф ²	570		
230	Существующий земельный участок	Город Москва, Щёлковское шоссе, владение 23	3.1.1, 3.9.2, 3.9.3, 4.1, 6.0, 6.9	12437	Техническая зона инженерных коммуникаций и сооружений - 84	
231	Существующий земельный участок	Город Москва, Щёлковское шоссе, владение 21, корпус 2	Ф ²	3135		
232	Существующий земельный участок	Город Москва, Измайловский проспект, владение 53/2, строение 1	3.5.1	1186		
233	Существующий земельный участок	Город Москва, район Измайлово	Ф ²	589	Техническая зона инженерных коммуникаций и сооружений - 223	
234	Существующий земельный участок	Город Москва, Измайловский проспект	Ф ²	530		
235	Существующий земельный участок	Город Москва, район Измайлово	Ф ²	202		
236	Существующий земельный участок	Город Москва, район Измайлово	Ф ²	222		
237	Существующий земельный участок	Город Москва, район Измайлово	Ф ²	124		
238	Существующий земельный участок	Город Москва, район Измайлово	Ф ²	273		

1	2	3	4	5	6	7
239	Существующий земельный участок	Город Москва, район Измайлово	Ф ²	56		
240	Существующий земельный участок	Город Москва, ЗУ 03/77/00863 ЯВЛЯЕТСЯ УЧ.1835 ПЕРЕЧНЯ ЗУ СУЩЕСТВУЮЩЕЙ УДС ОТ ГРАНИЦЫ С ЗУ 03/77/00693 (ИЗМАЙЛОВСКАЯ ПЛ.) ДО ГРАНИЦЫ С ЗУ 03/77/00385 (ПАРКОВАЯ 3-Я улица)	Ф ²	803	Техническая зона инженерных коммуникаций и сооружений - 305	
241	Существующий земельный участок	Город Москва, район Измайлово	Ф ²	37		
242	Существующий земельный участок	Город Москва, район Измайлово	Ф ²	64		
243	Существующий земельный участок	Город Москва, Первомайская улица, владение 43	Ф ²	822		
244	Существующий земельный участок	Город Москва, 3-я Парковая улица, владение 24	Ф ²	1092	Техническая зона инженерных коммуникаций и сооружений - 249	
245	Существующий земельный участок	Город Москва, Первомайская улица, владение 39	Ф ²	1353		
246	Существующий земельный участок	Город Москва, 3-я Парковая улица, владение 25, строение 3	Ф ²	43		

1	2	3	4	5	6	7
247	Существующий земельный участок	Город Москва, 3-я Парковая улица, владение 29, строение 2	Ф ²	95		
248	Существующий земельный участок	Город Москва, 3-я Парковая улица, владение 29	3.4.2	1660	Техническая зона инженерных коммуникаций и сооружений - 34	
249	Существующий земельный участок	Город Москва, район Измайлово	Ф ²	2300		
250	Существующий земельный участок	Город Москва, Первомайская улица, владение 33	Ф ²	1880	Техническая зона инженерных коммуникаций и сооружений - 69	
251	Существующий земельный участок	Город Москва, Открытое шоссе	2.7.1, 4.9, 3.1.1	4615	Техническая зона инженерных коммуникаций и сооружений - 658	
252	Образуемый земельный участок	Город Москва, Открытое шоссе	7.2.1, 12.0.1, 12.0.2	7012	В красных линиях улично-дорожной сети - 7012	
253	Существующий земельный участок	Город Москва, Тагильская улица	7.2.1, 12.0.1	1620	В красных линиях улично-дорожной сети - 1620	
254	Существующий земельный участок	Город Москва, Тагильская улица	12.0.2	3248	Техническая зона инженерных коммуникаций и сооружений - 298; озелененная территория общего пользования - 3248	
255	Существующий земельный участок	Город Москва, район Метрогородок	2.6, 2.7, 3.1.1, 5.1.3, 12.0.1, 12.0.2	6060	Техническая зона инженерных коммуникаций и	

1	2	3	4	5	6	7
256	Существующий земельный участок	Город Москва, Тагильская улица	2.6, 2.7, 2.7.1, 3.5.1	10436	Техническая зона инженерных коммуникаций и сооружений - 2039	сооружений - 2354
257	Земельный участок с кадастровым номером 77:03:0002002:32	Город Москва, Пермская улица, владение 1	6.0	1401		
258	Образуемый земельный участок	Город Москва, район Метрогородок	12.0.1	2733	В красных линиях улично-дорожной сети - 2733	Образован из земельного участка № 327
259	Существующий земельный участок	Город Москва, Тагильская улица	7.2.1, 12.0.1	267	Техническая зона инженерных коммуникаций и сооружений - 14	
260	Иные территории (неиспользуемые территории, территории зданий, сооружений неустановленного назначения, незастроенные земельные участки, предназначенные для строительства)	Город Москва, район Метрогородок	Ф ²	273	Техническая зона инженерных коммуникаций и сооружений - 273	
261	Земельный участок с кадастровым номером 77:03:0002006:20	Город Москва, улица Николая Химушина, владение 2/7, строение 7	6.0	1085	Техническая зона инженерных коммуникаций и сооружений - 145	

1	2	3	4	5	6	7
262	Образуемый земельный участок	Город Москва, улица Монтажная	12.0.1, 12.0.2	4240	В красных линиях улично-дорожной сети - 42240	Образован из земельного участка № 317
263	Образуемый земельный участок	Город Москва, Монтажная улица, владение 2	3.1.1	3524	Техническая зона инженерных коммуникаций и сооружений - 3524	Образован из земельных участков № 324, № 325, № 326
264	Существующий земельный участок	Город Москва, район Северное Измайлово	7.1.2, 12.0.1, 12.0.2	1233		
265	Земельный участок с кадастровым номером 77:03:0002006:19	Город Москва, Монтажная улица, владение 3/7	6.0	1207		
266	Земельный участок с кадастровым номером 77:03:0002009:1001	Город Москва, Монтажная улица, владение 5	6.0	3658	Техническая зона инженерных коммуникаций и сооружений - 83	
267	Существующий земельный участок	Город Москва, улица Монтажная	4.1, 4.2, 4.3, 4.4, 4.5, 4.6, 4.8.1, 4.8.2, 4.9, 4.10, 6.2, 6.2.1, 6.3, 6.3.1, 6.4, 6.5, 6.6, 6.7, 6.8, 6.11	4493	Озелененная территория общего пользования - 2065	Образован из земельного участка № 329
268	Образуемый земельный участок	Город Москва, район Гольяново	12.0.1	3250	В красных линиях улично-дорожной сети - 3250	
269	Земельный участок с кадастровым номером 77:03:0002009:2697	Город Москва, пересечение Амурской улицы и Монтажной улицы	Ф ²	558	Техническая зона инженерных коммуникаций и сооружений - 51	
270	Существующий земельный участок	Город Москва, Щёлковское шоссе, владение 23А	Ф ²	943	Техническая зона инженерных коммуникаций и	

1	2	3	4	5	6	7
271	Существующий земельный участок	Город Москва, Монтажная улица, владение 8/24, строение 5	Ф ²	3400	Техническая зона инженерных коммуникаций и сооружений - 79	
272	Образуемый земельный участок	Город Москва, улица Бирюсинка	12.0.1	5045	В красных линиях улично-дорожной сети - 5045	Образован из земельного участка № 321
273	Существующий земельный участок	Город Москва, район Гольяново	2.5, 2.6, 2.7, 3.5.1	5799	Техническая зона инженерных коммуникаций и сооружений - 1136	
274	Существующий земельный участок	Город Москва, Щёлковское шоссе	Ф ²	436	Техническая зона инженерных коммуникаций и сооружений - 401	
275	Существующий земельный участок	Город Москва, район Северное Измайлово	Ф ²	1400	Техническая зона инженерных коммуникаций и сооружений - 125	
276	Существующий земельный участок	Город Москва, район Северное Измайлово	Ф ²	5236	Техническая зона инженерных коммуникаций и сооружений - 652	
277	Существующий земельный участок	Город Москва, район Северное Измайлово	Ф ²	5629	Техническая зона инженерных коммуникаций и сооружений - 303	
278	Существующий земельный участок	Город Москва, район Северное Измайлово	Ф ²	3154	Техническая зона инженерных коммуникаций и сооружений - 46	

1	2	3	4	5	6	7
279	Существующий земельный участок	Город Москва, район Северное Измайлово	Ф ²	935	Техническая зона инженерных коммуникаций и сооружений - 129	
280	Существующий земельный участок	Город Москва, 3-я Парковая улица	Ф ²	2949	Техническая зона инженерных коммуникаций и сооружений - 109	
281	Образуемый земельный участок	Город Москва, район Северное Измайлово	3.1.1	352	В красных линиях улично-дорожной сети - 352	Образован из земельного участка № 330
282	Образуемый земельный участок	Город Москва, район Северное Измайлово	12.0.2	1152	Техническая зона инженерных коммуникаций и сооружений - 262; озелененная территория общего пользования - 1152	Образован из иных территорий
283	Образуемый земельный участок	Город Москва, район Северное Измайлово	12.0.2	1353	Техническая зона инженерных коммуникаций и сооружений - 340; озелененная территория общего пользования - 1354	Образован из иных территорий
284	Образуемый земельный участок	ЗУ 03/77/00659 ЯВЛЯЕТСЯ УЧ.1818 ПЕРЕЧНЯ ЗУ СУЩЕСТВУЮЩЕЙ УДС ОТ ГРАНИЦЫ С ЗУ 03/77/00983 (ЩЁЛКОВСКИЙ ПРОЕЗД); ЧАСТЬ	12.0.1	1983	В красных линиях улично-дорожной сети - 1983	

1	2	3	4	5	6	7
		ГРАНИЦЫ ПЛОЩАДИ ВИКТОРИО КОДОВИЛЬИ				
285	Земельный участок с кадастровым номером 77:03:0005003:88	Город Москва, улица Верхняя Первомайская	Ф ²	1589	Техническая зона инженерных коммуникаций и сооружений - 228	
286	Существующий земельный участок	Город Москва, Измайловский бульвар, владение 3А	2.5, 2.6, 2.7.1, 12.0.1, 12.0.2	2259		Предлагаемый к установлению сервитут - 192 кв.м
287	Существующий земельный участок	Город Москва, Измайловский бульвар, владение 3А	2.5, 2.6, 2.7.1, 12.0.1, 12.0.2	3503		Предлагаемый к установлению сервитут - 142 кв.м
288	Существующий земельный участок	Город Москва, район Измайлово	Ф ²	2792	Техническая зона инженерных коммуникаций и сооружений - 20	
289	Существующий земельный участок	Город Москва, район Измайлово	Ф ²	3240	Техническая зона инженерных коммуникаций и сооружений - 91	
290	Существующий земельный участок	Город Москва, 3-я Парковая улица, владение 35, строение 1	Ф ²	2435		
291	Существующий земельный участок	Город Москва, 3-я Парковая улица, дом 33	Ф ²	6010		
292	Существующий земельный участок	Город Москва, 3-я Парковая улица, владение 26/2	Ф ²	3265	Техническая зона инженерных коммуникаций и сооружений - 727	
293	Существующий земельный участок	Город Москва, 3-я Парковая улица, владение 24	Ф ²	1639	Техническая зона инженерных коммуникаций и	

1	2	3	4	5	6	7
294	Существующий земельный участок	Город Москва, район Измайлово	Ф ²	1002	Техническая зона инженерных коммуникаций и сооружений - 244	
295	Существующий земельный участок	Город Москва, 1-я Прядильная улица, дом 14, строение 3	Ф ²	24		
296	Существующий земельный участок	Город Москва, район Измайлово	Ф ²	1854	Техническая зона инженерных коммуникаций и сооружений - 260	
297	Существующий земельный участок	Город Москва, район Измайлово	Ф ²	2634		
298	Существующий земельный участок	Город Москва, Первомайская улица, владение 35/18	Ф ²	2129		
299	Существующий земельный участок	Город Москва, Первомайская улица, владение 40/19, строение 1	Ф ²	1941		
300	Существующий земельный участок	Город Москва, район Измайлово	Ф ²	1701	Техническая зона инженерных коммуникаций и сооружений - 220	
301	Существующий земельный участок	Город Москва, 3-я Парковая улица, владение 25/33, строение 2	Ф ²	2339	Техническая зона инженерных коммуникаций и сооружений - 225	
302	Существующий земельный участок	Город Москва, район Измайлово	Ф ²	4352	Техническая зона инженерных	

1	2	3	4	5	6	7
303	Существующий земельный участок	Город Москва, Первомайская улица, владение 27А	3.5.1	75	коммуникаций и сооружений - 742	
304	Существующий земельный участок	Город Москва, район Измайлово	Ф ²	754		
305	Существующий земельный участок	Город Москва, район Измайлово	Ф ²	480		
306	Существующий земельный участок	Город Москва, район Измайлово	Ф ²	49	Техническая зона инженерных коммуникаций и сооружений - 13	
307	Земельный участок с кадастровым номером 77:03:0005005:89	Город Москва, 3-я Парковая улица	7.2.1, 12.0.1	7491	В красных линиях улично-дорожной сети - 7491	
308	Существующий земельный участок	Город Москва, район Измайлово	Ф ²	29	Техническая зона инженерных коммуникаций и сооружений - 29	
309	Существующий земельный участок	Город Москва, 3-я Парковая улица, владение 7/17	Ф ²	1288	Техническая зона инженерных коммуникаций и сооружений - 343	
310	Существующий земельный участок	Город Москва, район Измайлово	Ф ²	588		
311	Существующий земельный участок	Город Москва, район Измайлово	Ф ²	905	Техническая зона инженерных коммуникаций и сооружений - 220	

1	2	3	4	5	6	7
312	Существующий земельный участок	Город Москва, район Измайлово	3.5.1	474		
313	Существующий земельный участок	Город Москва, район Измайлово	Ф ²	527		
314	Существующий земельный участок	Город Москва, Измайловский проспект, владение 61, строение 2	Ф ²	475	Техническая зона инженерных коммуникаций и сооружений - 39	
315	Существующий земельный участок	Город Москва, Заводской проезд	Ф ²	994	Техническая зона инженерных коммуникаций и сооружений - 750	
316	Существующий земельный участок	Город Москва, район Измайлово	Ф ²	498	Техническая зона инженерных коммуникаций и сооружений - 498	
317	Часть земельного участка с кадастровым номером 77:03:0000000:3579	Город Москва, Монтажная улица, владение 4	6.0	27		Планируемое изъятие в установленном законом порядке - 27 кв.м
318	Часть земельного участка с кадастровым номером 77:03:0005005:4877	Город Москва, Измайловский проспект, владение 53А, строение 1	7.2.1, 12.0.1	86		Планируемое изъятие в установленном законом порядке - 86 кв.м
319	Часть земельного участка с кадастровым номером 77:03:0000000:3579	Город Москва, Монтажная улица, владение 4	6.0	90		Планируемое изъятие в установленном законом порядке - 90 кв.м

1	2	3	4	5	6	7
320	Часть земельного участка с кадастровым номером 77:03:0002006:1001	Город Москва, улица Монтажная, владение 2А	4.0.0, 6.0.0	92		Планируемое изъятие в установленном законом порядке - 92 кв.м
321	Часть земельного участка с кадастровым номером 77:03:0002009:1000	Город Москва, Щелковское шоссе, владение 27А	4.4	792		Планируемое изъятие в установленном законом порядке - 792 кв.м
322	Часть земельного участка с кадастровым номером 77:03:0002009:1000	Город Москва, Щелковское шоссе, владение 27А	4.4	60		Планируемое изъятие в установленном законом порядке - 60 кв.м
323	Часть земельного участка с кадастровым номером 77:03:0002006:2647	Город Москва, Монтажная улица, владение 4Б	6.0	473		Планируемое изъятие в установленном законом порядке - 473 кв.м
324	Часть земельного участка с кадастровым номером 77:03:0000000:3579	Город Москва, Монтажная улица, владение 4	6.0	2160		Планируемое изъятие в установленном законом порядке - 2160 кв.м
325	Часть земельного участка с кадастровым номером 77:03:0002006:5	Город Москва, Монтажная улица, владение 2	6.0	471		Планируемое изъятие в установленном законом порядке - 471 кв.м

1	2	3	4	5	6	7
326	Часть земельного участка с кадастровым номером 77:03:0002006:5	Город Москва, Монтажная улица, владение 2	6.0	466		Планируемое изъятие в установленном законом порядке - 466 кв.м
327	Часть земельного участка с кадастровым номером 77:03:0002006:7	Город Москва, улица Николая Химушина, вл 2/7	6.0	1866		Планируемое изъятие в установленном законом порядке - 1866 кв.м
328	Часть земельного участка с кадастровым номером 77:03:0002005:2007	Город Москва, Монтажная улица, владение 4А, строения 8, 9, 10	6.0	720		Планируемое изъятие в установленном законом порядке - 720 кв.м
329	Часть земельного участка с кадастровым номером 77:03:0002005:2007	Город Москва, Монтажная улица, владение 4А, строения 8, 9, 10	6.0	231		Планируемое изъятие в установленном законом порядке - 231 кв.м
330	Часть земельного участка с кадастровым номером 77:03:0005009:21	Город Москва, 3-я Парковая улица, владение 57	Ф ²	55		Планируемое изъятие в установленном законом порядке - 55 кв.м

¹ – Описание кодов видов разрешенного использования земельных участков представлено в приказе Росреестра от 10 ноября 2020 г. № П/0412 «Об утверждении классификатора видов разрешенного использования земельных участков».

² – Фактическое использование – земельные участки в границах территориальных зон сохраняются в качестве основных видов разрешенного использования земельных участков и объектов капитального строительства земельных участков, для которых в качестве основных видов разрешенного использования земельных участков и объектов капитального строительства используются виды разрешенного использования упомянутых земельных участков и объектов капитального строительства, сведения о которых содержатся в Едином государственном реестре недвижимости.

2. Положение о размещении линейных объектов

2.1. Наименование, основные характеристики (категория, протяженность, проектная мощность, пропускная способность, грузонапряженность, интенсивность движения) и назначение планируемых для размещения линейных объектов, а также линейных объектов, подлежащих реконструкции в связи с изменением их местоположения

Проект планировки территории линейного объекта – участок улично-дорожной сети от Открытого шоссе до Первомайской улицы подготовлен в соответствии с Законом города Москвы от 5 мая 2010 г. № 17 «О Генеральном плане города Москвы» и на основании распоряжения Москомархитектуры от 27 ноября 2019 г. № 1204 «О подготовке проекта планировки территории линейного объекта участка улично-дорожной сети – от Открытого шоссе до Первомайской улицы в створе улиц Монтажная – Щелковский проезд – 3-я Парковая улица со строительством трамвайной линии».

Проектируемая территория расположена в районе Метрогородок города Москвы, в районе Гольяново города Москвы, в районе Северное Измайлово города Москвы, в районе Измайлово города Москвы.

В границах подготовки проекта планировки территории транспортное обслуживание осуществляется по Монтажной улице, 3-й Парковой улице, Щелковскому проезду, улице Николая Химушина, Тагильской улице, Открытому шоссе и Щелковскому шоссе.

Согласно Закону города Москвы от 5 мая 2010 г. № 17 «О Генеральном плане города Москвы» рассматриваемые участки улично-дорожной сети имеют следующие категории:

- Щелковское шоссе – магистральная улица общегородского значения I класса;
- Открытое шоссе, участок Тагильской улицы от Открытого шоссе до улицы Николая Химушина, улица Николая Химушина, боковые проезды Щелковского шоссе – магистральные улицы общегородского значения II класса;
- Монтажная улица, Щелковский проезд, 3-я Парковая улица – магистральные улицы районного значения.

Проектом планировки территории предусматриваются:

- строительство трамвайной линии от Открытого шоссе до станции метро «Измайловская» с подключением к трамвайной линии на Первомайской улице;
- реконструкция Открытого шоссе в узле с Тагильской улицей;
- реконструкция Тагильской улицы на участке от Открытого шоссе до пересечения с улицей Николая Химушина;
- реконструкция улицы Николая Химушина на подходе к пересечению с Монтажной улицей;
- реконструкция Монтажной улицы на участке от улицы Николая Химушина до Щелковского шоссе;
- реконструкция боковых проездов Щелковского шоссе по направлению в сторону центра и в сторону МКАД на участке от дома по адресу: Щелковское шоссе, дом 21, корпус 2 до 3-й Парковой улицы;
- строительство путепровода по основному ходу Щелковского шоссе на пересечении с Монтажной улицей;
- строительство съезда с бокового проезда Щелковского шоссе по направлению в сторону МКАД на боковой

проезд Щелковского шоссе по направлению в сторону центра;

- строительство съезда с бокового проезда Щелковского шоссе по направлению в сторону центра на боковой проезд Щелковского шоссе по направлению в сторону МКАД;

- демонтаж выхода из подземного пешеходного перехода на пересечении Щелковского шоссе и Щелковского проезда;

- реконструкция участка Щелковского проезда от Щелковского шоссе до площади Викторико Кодовильи;

- реконструкция участка улично-дорожной сети в районе площади Викторико Кодовильи;

- реконструкция участка 3-й Парковой улицы от Сиреневого бульвара до дома по адресу: 3-я Парковая улица, дом 14, корпус 2;

- реконструкция участка Измайловского проспекта от дома по адресу: 3-я Парковая улица, дом 4 до 3-й Парковой улицы;

- реконструкция участка пересечения Измайловского проспекта с 1-й Парковой улицей;

- строительство проезда для обслуживания тяговой подстанции для трамвая;

- размещение двух быстрых электрозарядных станций у дома по адресу: Измайловский бульвар, дом 2/26;

- размещение двух быстрых электрозарядных станций у дома по адресу: Щелковское шоссе, дом 26, корпус 1;

- устройство наземных пешеходных переходов;
- устройство остановочных павильонов наземного городского пассажирского транспорта;

- устройство остановочных павильонов трамвая;
- устройство светофорных объектов;

- ликвидация светофорного объекта на пересечении Щелковского шоссе и 3-й Парковой улицы;

- устройство велодорожек, велопереходов и велопарковок;

- противовибрационные мероприятия вдоль проектируемой линии трамвая;

- шумозащитное остекление существующей нормируемой застройки;

- проектирование элементов благоустройства для защиты от шумового загрязнения территории детского сада, расположенного по адресу: Щелковский проезд, дом 1а;

- проектирование элементов благоустройства для защиты от шумового загрязнения территорий общеобразовательных учреждений, расположенных по адресам: Первомайская улица, дом 27А, Щелковское шоссе, дом 26А;
- установка шумозащитных экранов.

Для повышения качества городской среды, обеспечения безопасности пешеходов при реализации проектных решений по реконструкции и строительству объектов улично-дорожной сети определены границы проведения мероприятий по комплексному благоустройству при строительстве объектов, предусмотренных в составе проекта планировки территории, предложены следующие мероприятия – благоустройство территории вдоль улично-дорожной сети с организацией комфортного пешеходного и велосипедного движения на участках, прилегающих к проектируемой проезжей части для Монтажной улицы (на участке от улицы Николая Химушина до Сиреневого бульвара), участков улицы Николая Химушина, Открытого шоссе, Щелковского проезда, 3-й Парковой улицы (участок от Сиреневого бульвара до Измайловского проспекта).

Проектом планировки территории также предусмотрено комплексное благоустройство территории от 1-й Парковой улицы до 3-й Парковой улицы вдоль Измайловского проспекта до жилой застройки с приведением к современным городским стандартам с учетом проработанных проектных решений в рамках программы «Мой район».

Проектируемая трамвайная линия на участке от Открытого шоссе до Первомайской улицы предусматривается на обособленном полотне. В связи со стесненными условиями на участке от Первомайской улицы до Измайловского проспекта проектируемая трамвайная линия предусматривается на совмещенном полотне с организацией двустороннего движения для безрельсового транспорта.

При выборе конструкции верхнего строения пути необходимо обеспечить соблюдение норм по допустимым уровням шума и вибрации на прилегающую застройку. За приоритетную рассматривать конструкцию верхнего строения пути на сплошном бетонном основании.

Для обеспечения сохранности конструкции путепровода по трассе железнодорожной ветки на ТЭЦ-23 ПАО «Мосэнерго» и возможности обустройства трамвайной линии под путепроводом предусматриваются мероприятия по реконструкции Монтажной улицы в части изменения планового положения оси и изменения существующей отметки проезжей части.

В районе площади Виктории Кодовильи предусматривается изменение схемы организации движения.

В соответствии с расчетами транспортной модели Москвы и Московского региона, созданной на базе лицензионного программного комплекса ЕММЕ, интенсивность движения транспорта проектируемых участков улично-дорожной сети (в одном направлении) составит:

- Щелковское шоссе – 1100–5400 приведенных единиц в час в одном направлении;
- боковые проезды Щелковского шоссе – 300–2550 приведенных единиц в час в одном направлении;
- Открытое шоссе – 900–2100 приведенных единиц в час в одном направлении;
- Тагильская улица – 500–1550 приведенных единиц в час в одном направлении;
- улица Николая Химушина – 300–450 приведенных единиц в час в одном направлении;
- Монтажная улица – 300–1200 приведенных единиц в час в одном направлении;
- Щелковский проезд – 100–700 приведенных единиц в час в одном направлении;
- 3-я Парковая улица – 100–650 приведенных единиц в час в одном направлении.

В целях развития инженерного обеспечения территории потребуется осуществить:

- перекладку водопровода $D=100-300$ мм;
- перекладку водопровода $D=300-600$ мм;
- перекладку 4-го водовода $D=1200$ мм;
- перекладку 3-го водовода $D=1200$ мм;
- перекладку водопровода $2D=150$ мм;
- перекладку промышленного водопровода $D=600$ мм;
- перекладку промышленного водопровода $2D=900$ мм;

- перекладку аварийного водопроводного выпуска $D=300$ мм;
- перекладку промышленного водопровода $D=100$ мм;
- перекладку промышленного водопровода $2D=100$ мм;
- мероприятия по сохранности водопровода $D=200$ мм, 600 мм, 250 мм, 100 мм, 150 мм, 300 мм, 900 мм;
- перекладку канализации $D=100-300$ мм;
- перекладку канализации $D=300-800$ мм;
- мероприятия по сохранности канализации $D=1000$ мм, 1470 мм, 800 мм, 250 мм, 200 мм;
- перекладку газопровода низкого давления $D=300$ мм;
- перекладку газопровода низкого давления $D=250$ мм;
- перекладку газопровода низкого давления $D=150$ мм;
- перекладку газопровода низкого давления $D=100$ мм;
- перекладку газопровода низкого давления $D=300$ мм;
- перекладку газопровода среднего давления $D=350$ мм;
- перекладку газопровода среднего давления $D=400$ мм;
- перекладку газопровода среднего давления $D=200$ мм;
- перекладку газопровода среднего давления $D=100$ мм;
- перекладку газопровода среднего давления $D=300$ мм;
- перекладку трассы теплосети $D=2 \times 1400$ мм;
- перекладку трассы теплосети $D=2 \times 1200$ мм;
- перекладку трассы теплосети $D=2 \times 700$ мм;
- перекладку трассы теплосети $D=2 \times 600$ мм;
- перекладку трассы теплосети $D=2 \times 500$ мм;
- перекладку трассы теплосети $D=2 \times 400$ мм;
- перекладку трассы теплосети $D=2 \times 350$ мм;
- перекладку трассы теплосети $D=2 \times 300$ мм;
- перекладку трассы теплосети $D=2 \times 250$ мм;
- перекладку трассы теплосети $D=2 \times 200$ мм;
- перекладку трассы теплосети $D=2 \times 150$ мм;
- перекладку трассы теплосети $D=2 \times 125$ мм;
- перекладку трассы теплосети $D=2 \times 70$ мм;
- перекладку трассы теплосети $D=2 \times 50$ мм;
- переустройство 1–68-отверстной телефонной канализации;
- перекладку сети дождевой канализации $2D=100$ мм;
- перекладку сети дождевой канализации $D=200$ мм;
- перекладку сети дождевой канализации $D=400$ мм;
- перекладку сети дождевой канализации $D=500$ мм;
- перекладку сети дождевой канализации $D=600$ мм;
- перекладку сети дождевой канализации $D=800$ мм;
- перекладку сети дождевой канализации $D=1000$ мм;
- перекладку сети дождевой канализации $D=1200$ мм;
- перекладку сети дождевой канализации $D=1500$ мм;
- перекладку сети дождевой канализации $D=400$ мм $L=560$ м;
- прокладку сети дождевой канализации $D=500$ мм $L=1610$ м;
- прокладку сети дождевой канализации $D=600$ мм $L=100$ м;
- прокладку сети дождевой канализации $D=800$ мм $L=305$ м;
- перекладку сетей освещения;
- перекладку электрических кабелей;
- прокладку электрических кабелей;
- строительство 2 павильонов теплосети;
- строительство надземной эстакады для труб $2D=1400$ мм;
- строительство трансформаторной подстанции;
- строительство тяговой подстанции для трамвая.

Проектом планировки территории предусмотрены мероприятия по обеспечению сохранности и эксплуатационной надежности существующих инженерных коммуникаций, которые попадают в зону проведения работ и не подлежат переустройству. Мероприятия по переустройству (сохранению) инженерных коммуникаций будут определены на последующих стадиях проектирования. Объем работ по перекладке, переустройству и реконструкции существующих сетей с сохранением обеспечения потребителей и строительству новых сетей будет уточняться на последующих стадиях проектирования в соответствии с

техническими условиями эксплуатирующих организаций.

Для реализации планировочных решений необходима разработка специальных технических условий на следующих стадиях проектирования.

В целях реализации планировочных решений потребуется осуществить в установленном законом порядке изъятие земельных участков правообладателей и мероприятия по освобождению территории от существующих объектов капитального строительства в соответствии с чертежом «План межевания территории».

Основные характеристики и назначение планируемых для размещения линейных объектов

№ п/п	Перечень основных требований	Содержание требований
1	2	3
1	Основание подготовки проекта планировки территории	<ol style="list-style-type: none"> 1. Закон города Москвы от 5 мая 2010 г. № 17 «О Генеральном плане города Москвы». 2. Распоряжение Москомархитектуры от 27 ноября 2019 г. № 1204 «О подготовке проекта планировки территории линейного объекта участка улично-дорожной сети – от Открытого шоссе до Первомайской улицы в створе улиц Монтажная – Щелковский проезд – 3-я Парковая улица со строительством трамвайной линии»
2	Перечень проектов, выполненных на прилегающую территорию	<ol style="list-style-type: none"> 1. Постановление Правительства Москвы от 8 августа 2017 г. № 535-ПП «Об утверждении проекта планировки территории на пересечении Тагильской улицы и Открытого шоссе». 2. Постановление Правительства Москвы от 12 сентября 2017 г. № 671-ПП «Об утверждении проекта планировки территории линейного объекта – кабельная линия напряжением 220 кВ «ТЭЦ-23-Елоховская № 1, № 2». 3. Постановление Правительства Москвы от 24 июля 2018 г. № 776-ПП «Об утверждении проекта планировки части территории промышленной зоны 53-I «Калошино», ограниченной улицей Тагильской, Открытым шоссе, проектируемым проездом 2277 и 6-м проездом Подбельского». 4. Постановление Правительства Москвы от 21 декабря 2018 г. № 1675-ПП «Об утверждении проекта планировки территории линейного объекта участка улично-дорожной сети – участок Северо-Восточной хорды от Лосиноостровской улицы до транспортной развязки на пересечении с Открытым шоссе». 5. Постановление Правительства Москвы от 26 февраля 2019 г. № 118-ПП «Об утверждении проекта планировки территории объекта природного комплекса № 25 Восточного административного округа города Москвы «Сквер у кинотеатра «Енисей» и объекта природного комплекса № 25а Восточного административного округа города Москвы «Территория храма на площади Виктории Кодовильи». 6. Постановление Правительства Москвы от 20 февраля 2020 г. № 134-ПП «Об утверждении проекта планировки территории микрорайонов 1, 2, 2а района Метрогородок города Москвы». 7. Постановление Правительства Москвы от 21 июля 2020 г. № 1070-ПП «Об утверждении проекта планировки территории микрорайонов 1-2 района Гольяново города Москвы». 8. Постановление Правительства Москвы от 4 августа 2020 г. № 1200-ПП «Об утверждении проекта планировки территории микрорайонов 37–38, 39 района Северное Измайлово города Москвы».

№ п/п	Перечень основных требований	Содержание требований
1	2	3
		<p>9. Постановление Правительства Москвы от 10 августа 2020 г. № 1248-ПП «Об утверждении проекта планировки территории микрорайонов 41–42, 43–45, 44–46, 47–48, 49–50 района Северное Измайлово города Москвы».</p> <p>10. Постановление Правительства Москвы от 20 декабря 2021 г. № 2083-ПП «Об утверждении проекта планировки территории, ограниченной Тагильской улицей, Открытым шоссе, 6-м проездом Подбельского, проектируемым проездом № 2277, Монтажной улицей, улицей Николая Химушина»</p>
3	Категория линейного объекта	<p>Щелковское шоссе – магистральная улица общегородского значения I класса.</p> <p>Открытое шоссе, участок Тагильской улицы от Открытого шоссе до улицы Николая Химушина, улица Николая Химушина, боковые проезды Щелковского шоссе – магистральные улицы общегородского значения II класса.</p> <p>Монтажная улица, Щелковский проезд, 3-я Парковая улица – магистральные улицы районного значения.</p> <p>Для проездов внутреннего пользования и проездов для обслуживания объектов коммунального назначения категория не устанавливается</p>
4	Вид работ	Строительство, реконструкция
5	Краткое описание транспортно-планировочного решения	Реконструкция улично-дорожной сети – от Открытого шоссе до Первомайской улицы в створе улиц Монтажная – Щелковский проезд – 3-я Парковая улица со строительством трамвайной линии
6	Планировочные показатели линейного объекта	
6.1	Трамвайная линия	Строительство
	Протяженность	5735,0 м (подлежит уточнению на последующих стадиях проектирования)
6.2	Открытое шоссе	Реконструкция
	Протяженность	305,0 м (подлежит уточнению на последующих стадиях проектирования)
	Количество полос движения	2–3 в каждом направлении
	Движение наземного городского пассажирского транспорта	Предусматривается
	Остановочные пункты наземного городского пассажирского транспорта	Предусматриваются
	Тротуары	Пешеходные
6.3	Тагильская улица	Реконструкция
	Протяженность	405,0 м (подлежит уточнению на последующих стадиях проектирования)
	Количество полос движения	2–3 в каждом направлении
	Движение наземного городского пассажирского транспорта	Предусматривается
	Остановочные пункты наземного городского пассажирского транспорта	Предусматриваются
	Тротуары	Пешеходные

№ п/п	Перечень основных требований	Содержание требований
1	2	3
6.4	Улица Николая Химушина	Реконструкция
	Протяженность	125,0 м (подлежит уточнению на последующих стадиях проектирования)
	Количество полос движения	2–3 в каждом направлении
	Движение наземного городского пассажирского транспорта	Предусматривается
	Остановочные пункты наземного городского пассажирского транспорта	Предусматриваются
	Тротуары	Пешеходные
6.5	Монтажная улица	Реконструкция
	Протяженность	1705,0 м (подлежит уточнению на последующих стадиях проектирования)
	Количество полос движения	2–3 в каждом направлении
	Движение наземного городского пассажирского транспорта	Предусматривается
	Остановочные пункты наземного городского пассажирского транспорта	Предусматриваются
	Тротуары	Пешеходные
6.6	Щелковское шоссе	Строительство, реконструкция
6.6.1	Путепровод Щелковского шоссе	Строительство
	Протяженность	630,0 м (150,0 м – пролетная часть путепровода) (подлежит уточнению на последующих стадиях проектирования)
	Количество полос движения	3 в каждом направлении
	Движение наземного городского пассажирского транспорта	Не предусматривается
	Тротуары	Технические
6.6.2	Боковой проезд Щелковского шоссе по направлению в сторону центра	Реконструкция
	Протяженность	365,0 м (подлежит уточнению на последующих стадиях проектирования)
	Количество полос движения	3 в одном направлении
	Движение наземного городского пассажирского транспорта	Предусматривается
	Тротуары	Пешеходные
6.6.3	Боковой проезд Щелковского шоссе по направлению в сторону МКАД	Реконструкция
	Протяженность	690,0 м (подлежит уточнению на последующих стадиях проектирования)

№ п/п	Перечень основных требований	Содержание требований
1	2	3
	Количество полос движения	3 в одном направлении
	Движение наземного городского пассажирского транспорта	Не предусматривается
	Тротуары	Пешеходные
6.6.4	Съезд с бокового проезда Щелковского шоссе по направлению в сторону МКАД на боковой проезд Щелковского шоссе по направлению в сторону центра	Строительство
	Протяженность	65,0 м (подлежит уточнению на последующих стадиях проектирования)
	Количество полос движения	1 в одном направлении
	Движение наземного городского пассажирского транспорта	Предусматривается
	Тротуары	Не предусматриваются
6.6.5	Съезд с бокового проезда Щелковского шоссе по направлению в сторону центра на боковой проезд Щелковского шоссе по направлению в сторону МКАД	Строительство
	Протяженность	65,0 м (подлежит уточнению на последующих стадиях проектирования)
	Количество полос движения	1 в одном направлении
	Движение наземного городского пассажирского транспорта	Предусматривается
	Тротуары	Не предусматриваются
6.7	Щелковский проезд	Реконструкция
	Протяженность	580,0 м (подлежит уточнению на последующих стадиях проектирования)
	Количество полос движения	1–2 в каждом направлении
	Движение наземного городского пассажирского транспорта	Не предусматривается
	Тротуары	Технические
6.8	Участок улично-дорожной сети между Щелковским проездом и 3-й Парковой улицей по направлению движения в сторону Щелковского проезда	Реконструкция
	Протяженность	95,0 м (подлежит уточнению на последующих стадиях проектирования)
	Количество полос движения	2 в одном направлении

№ п/п	Перечень основных требований	Содержание требований
1	2	3
	Движение наземного городского пассажирского транспорта	Не предусматривается
	Тротуары	Пешеходные
6.9	3-я Парковая улица	Реконструкция
	Протяженность	1225,0 м (подлежит уточнению на последующих стадиях проектирования)
	Количество полос движения	1–2 в каждом направлении
	Движение наземного городского пассажирского транспорта	Предусматривается
	Остановочные пункты наземного городского пассажирского транспорта	Предусматриваются
	Тротуары	Пешеходные
6.10	Пересечение Измайловского проспекта с 1-й Парковой улицей	Реконструкция
	Протяженность	20,0 м (подлежит уточнению на последующих стадиях проектирования)
	Количество полос движения	1 в одном направлении
	Движение наземного городского пассажирского транспорта	Предусматривается
	Остановочные пункты наземного городского пассажирского транспорта	Не предусматриваются
	Тротуары	Пешеходные
6.11	Измайловский проспект	Реконструкция
	Протяженность	15,0 м (подлежит уточнению на последующих стадиях проектирования)
	Количество полос движения	1 в одном направлении
	Движение наземного городского пассажирского транспорта	Не предусматривается
	Остановочные пункты наземного городского пассажирского транспорта	Не предусматриваются
	Тротуары	Пешеходные
6.12	Проезд для обслуживания тяговой подстанции для трамвая	Строительство
	Протяженность	20,0 м (подлежит уточнению на последующих стадиях проектирования)

№ п/п	Перечень основных требований	Содержание требований
1	2	3
7	Организация движения транспорта и пешеходов	Средства организации движения транспорта и пешеходов необходимо предусмотреть в соответствии с требованиями СП 42.13330.2016 «Градостроительство. Планировка и застройка городских и сельских поселений», в том числе для маломобильных групп населения в соответствии с СП 59.13330.2020 «Доступность зданий и сооружений для маломобильных групп населения». В местах пересечения пешеходных путей с проезжей частью улиц и дорог предусматривается пониженный борт
7.1	Светофорные объекты	Предусматриваются
7.2	Внеуличные пешеходные переходы	
7.2.1	Подземный пешеходный переход на пересечении Щелковского шоссе и Щелковского проезда	Демонтаж выхода из подземного пешеходного перехода
7.3	Наземные пешеходные переходы	Предусматриваются
8	Корректировка технических зон инженерных коммуникаций и сооружений, строительство инженерных сооружений	Требуется корректировка технических зон инженерных коммуникаций и сооружений. Предусматривается строительство инженерных сооружений: – двух павильонов теплосети; – трансформаторной подстанции; – тяговой подстанции для трамвая
9	Изменение границ природных и озелененных территорий	Требуется
10	Изменение границ зон планируемого размещения линейного объекта улично-дорожной сети	Требуется (чертеж «Чертеж границ зон планируемого размещения линейных объектов»)
11	Изъятие земельных участков в установленном законом порядке	Требуется (чертеж «План межевания территории»)
12	Мероприятия по благоустройству и озеленению	Предусматриваются
	Площадь	27,3 га
12.1	Устройство и переустройство пешеходных дорог и тротуаров	Предусматривается
12.2	Организация велодорожек, велопереходов и велопарковок	Предусматривается

2.2. Перечень субъектов Российской Федерации, перечень муниципальных районов, городских округов в составе субъектов Российской Федерации, перечень поселений, населенных пунктов, внутригородских территорий городов федерального значения, на территориях которых устанавливаются зоны планируемого размещения линейных объектов

Зоны планируемого размещения линейных объектов и зоны планируемого размещения линейных объектов, подлежащих реконструкции в связи с изменением их местоположения, расположены в районе Метрогородок города Москвы, в районе Гольяново города Москвы, в районе Северное Измайлово города Москвы, в районе Измайлово города Москвы.

2.3. Перечень координат характерных точек границ зон планируемого размещения линейных объектов

№ точки	Координаты точки (Система координат, используемая для ведения Единого государственного реестра недвижимости (МСК-77))	
	X	Y
1	17801.98	15167.75
2	17802.05	15163.78
3	17802.05	15159.82
4	17801.98	15155.85
5	17801.90	15154.36
6	17799.53	15154.50
7	17797.56	15119.55
8	17800.05	15119.41
9	17799.00	15100.86
10	17796.87	15063.08
11	17794.85	15027.36
12	17794.62	15022.52
13	17794.46	15017.67
14	17794.38	15012.83
15	17794.38	15007.98
16	17794.45	15003.13
17	17794.61	14998.29
18	17801.57	14821.67
19	17801.65	14819.39
20	17802.46	14788.84
21	17803.52	14748.85
22	17803.86	14735.77
23	17807.61	14593.88
24	17808.41	14563.27
25	17809.34	14528.28
26	17809.52	14521.14
27	17809.77	14514.82
28	17810.16	14508.50
29	17810.70	14502.20
30	17811.39	14495.92
31	17812.23	14489.65
32	17813.22	14483.40
33	17824.89	14414.88
34	17825.86	14408.73
35	17826.68	14402.56
36	17827.36	14396.37
37	17827.88	14390.16
38	17828.25	14383.95

№ точки	Координаты точки (Система координат, используемая для ведения Единого государственного реестра недвижимости (МСК-77))	
	X	Y
39	17828.47	14377.73
40	17831.67	14239.15
41	17831.78	14235.91
42	17831.96	14232.67
43	17832.20	14229.44
44	17832.52	14226.22
45	17839.18	14164.55
46	17843.21	14127.20
47	17847.13	14090.92
48	17847.72	14085.84
49	17848.40	14080.77
50	17849.16	14075.71
51	17850.01	14070.67
52	17851.13	14064.80
53	17851.50	14060.47
54	17850.89	14056.00
55	17849.37	14051.95
56	17846.79	14048.03
57	17843.40	14044.85
58	17839.41	14042.56
59	17836.23	14041.50
60	17837.95	14034.71
61	17842.04	14035.51
62	17846.64	14035.36
63	17851.13	14034.21
64	17855.25	14032.00
65	17858.76	14028.90
66	17861.44	14025.08
67	17862.88	14021.74
68	17864.56	14016.39
69	17865.86	14011.98
70	17867.09	14007.55
71	17868.26	14003.10
72	17934.42	13741.85
73	17935.77	13736.02
74	17936.88	13730.14
75	17937.75	13724.22
76	17938.38	13718.27

№ точки	Координаты точки (Система координат, используемая для ведения Единого государственного реестра недвижимости (МСК-77))	
	X	Y
77	17938.76	13712.30
78	17945.65	13555.29
79	17946.77	13529.80
80	17947.60	13524.51
81	17949.59	13519.53
82	17952.62	13515.12
83	17956.57	13511.49
84	17961.22	13508.83
85	17966.34	13507.26
86	17969.99	13506.87
87	17970.13	13503.81
88	18007.04	13505.25
89	18039.27	13506.51
90	18037.01	13564.36
91	18008.05	13563.22
92	17972.23	13561.82
93	17967.78	13562.15
94	17963.51	13563.46
95	17959.63	13565.68
96	17956.35	13568.70
97	17953.81	13572.38
98	17952.16	13576.53
99	17951.47	13580.94
100	17945.76	13712.61
101	17945.35	13718.86
102	17944.70	13725.10
103	17943.78	13731.30
104	17942.62	13737.46
105	17941.21	13743.57
106	17880.21	13984.41
107	17882.60	13985.14
108	17877.47	14005.43
109	17876.23	14010.15
110	17874.92	14014.86
111	17873.53	14019.54
112	17872.07	14024.20
113	17870.82	14027.98
114	17872.13	14032.12
115	17874.40	14036.03

№ точки	Координаты точки (Система координат, используемая для ведения Единого государственного реестра недвижимости (МСК-77))	
	X	Y
116	17877.98	14039.73
117	17881.37	14041.90
118	17884.41	14043.15
119	17887.44	14043.85
120	17886.33	14050.77
121	17880.68	14049.91
122	17877.83	14049.68
123	17874.97	14049.87
124	17872.00	14050.51
125	17869.52	14051.43
126	17866.83	14052.88
127	17864.33	14054.79
128	17862.06	14057.19
129	17859.61	14061.11
130	17858.07	14065.78
131	17856.12	14076.51
132	17855.01	14084.08
133	17854.09	14091.68
134	17839.48	14226.97
135	17839.18	14230.05
136	17838.94	14233.13
137	17838.77	14236.22
138	17838.67	14239.31
139	17835.47	14377.89
140	17835.24	14384.28
141	17834.86	14390.67
142	17834.32	14397.04
143	17833.63	14403.40
144	17832.79	14409.74
145	17831.79	14416.06
146	17820.12	14484.58
147	17819.16	14490.66
148	17818.34	14496.76
149	17817.66	14502.89
150	17817.14	14509.02
151	17816.76	14515.17
152	17816.52	14521.32
153	17816.33	14528.46
154	17815.41	14563.45

№ точки	Координаты точки (Система координат, используемая для ведения Единого государственного реестра недвижимости (МСК-77))	
	X	Y
155	17814.59	14594.41
156	17810.86	14735.95
157	17810.52	14749.04
158	17809.46	14788.96
159	17808.70	14817.99
160	17808.64	14819.97
161	17808.57	14821.94
162	17801.60	14998.57
163	17801.45	15003.30
164	17801.38	15008.03
165	17801.38	15012.77
166	17801.46	15017.50
167	17801.61	15022.24
168	17801.84	15026.96
169	17803.89	15063.29
170	17806.02	15100.88
171	17807.04	15119.02
172	17809.54	15118.88
173	17811.51	15153.82
174	17808.93	15153.97
175	17808.98	15155.68
176	17809.05	15159.76
177	17809.05	15163.84
178	17808.98	15167.91
179	17806.97	15251.65
180	17806.44	15256.37
181	17805.73	15259.10
182	17803.99	15263.35
183	17801.53	15267.26
184	17798.49	15270.66
185	17794.81	15273.56
186	17790.75	15275.76
187	17786.40	15277.23
188	17782.89	15277.84
189	17778.88	15277.98
190	17715.37	15275.40
191	17712.17	15275.52
192	17708.13	15276.44
193	17704.33	15278.19

№ точки	Координаты точки (Система координат, используемая для ведения Единого государственного реестра недвижимости (МСК-77))	
	X	Y
194	17700.98	15280.70
195	17698.19	15283.89
196	17696.18	15287.44
197	17694.58	15290.69
198	17696.83	15291.79
199	17679.19	15327.69
200	17676.86	15326.61
201	17568.21	15547.96
202	17570.45	15549.06
203	17552.82	15584.96
204	17550.58	15583.86
205	17515.59	15655.08
206	17428.14	15833.12
207	17427.59	15834.24
208	17427.05	15835.36
209	17426.51	15836.49
210	17418.27	15853.80
211	17420.53	15854.88
212	17404.56	15888.45
213	17403.31	15890.98
214	17401.07	15889.92
215	17386.23	15921.18
216	17315.84	16069.16
217	17318.09	16070.24
218	17317.11	16072.31
219	17300.91	16106.36
220	17298.65	16105.29
221	17127.27	16465.60
222	17129.53	16466.61
223	17128.52	16468.79
224	17112.34	16502.80
225	17110.08	16501.73
226	17005.23	16722.18
227	17002.75	16727.15
228	17000.10	16732.03
229	16997.27	16736.81
230	16994.26	16741.49
231	16991.10	16746.05
232	16987.76	16750.50

№ точки	Координаты точки (Система координат, используемая для ведения Единого государственного реестра недвижимости (МСК-77))	
	X	Y
233	16984.27	16754.82
234	16946.99	16799.32
235	16948.91	16800.93
236	16923.22	16831.59
237	16921.30	16829.98
238	16897.24	16858.70
239	16894.28	16862.36
240	16891.44	16866.11
241	16888.73	16869.96
242	16886.16	16873.90
243	16883.71	16877.92
244	16881.40	16882.02
245	16879.24	16886.20
246	16875.46	16893.79
247	16873.29	16897.81
248	16870.86	16901.68
249	16868.18	16905.39
250	16865.27	16908.91
251	16862.13	16912.24
252	16778.60	16995.23
253	16749.49	17024.15
254	16747.83	17025.84
255	16746.19	17027.55
256	16744.58	17029.29
257	16743.00	17031.05
258	16660.35	17125.11
259	16662.22	17126.76
260	16635.82	17156.81
261	16633.96	17155.14
262	16628.44	17161.42
263	16627.78	17162.17
264	16627.12	17162.91
265	16626.46	17163.66
266	16574.41	17221.70
267	16570.13	17225.76
268	16565.27	17229.09
269	16559.93	17231.61
270	16554.27	17233.25
271	16548.41	17233.96

№ точки	Координаты точки (Система координат, используемая для ведения Единого государственного реестра недвижимости (МСК-77))	
	X	Y
272	16542.52	17233.74
273	16536.73	17232.58
274	16531.20	17230.52
275	16526.08	17227.60
276	16521.48	17223.91
277	16325.13	17038.72
278	16323.41	17040.54
279	16294.31	17013.09
280	16296.03	17011.27
281	16252.74	16970.45
282	16251.87	16969.62
283	16250.99	16968.78
284	16240.89	16959.10
285	16009.57	16922.78
286	16017.13	16921.11
287	16024.77	16919.83
288	16032.47	16918.95
289	16040.20	16918.47
290	16047.94	16918.39
291	16055.68	16918.71
292	16063.39	16919.43
293	16063.98	16919.50
294	16199.77	16936.22
295	16209.36	16938.20
296	16218.49	16941.72
297	16226.93	16946.67
298	16230.82	16949.65
299	16233.96	16952.45
300	16006.25	16923.60
301	16006.97	16926.51
302	15968.15	16936.13
303	15967.43	16933.22
304	15951.18	16937.25
305	15944.48	16939.07
306	15937.87	16941.21
307	15931.37	16943.65
308	15924.98	16946.38
309	15918.73	16949.41
310	15912.63	16952.73

№ точки	Координаты точки (Система координат, используемая для ведения Единого государственного реестра недвижимости (МСК-77))	
	X	Y
311	15906.69	16956.32
312	15900.92	16960.19
313	15895.33	16964.32
314	15889.94	16968.70
315	15884.76	16973.33
316	15879.80	16978.19
317	15789.33	17071.08
318	15786.18	17075.75
319	15784.44	17081.11
320	15784.23	17086.74
321	15785.59	17092.20
322	15788.41	17097.08
323	15792.45	17101.00
324	15836.23	17131.74
325	15831.48	17138.18
326	15787.86	17107.54
327	15784.17	17104.44
328	15781.08	17100.73
329	15778.68	17096.54
330	15777.06	17092.00
331	15776.25	17087.25
332	15776.29	17082.42
333	15771.65	17084.27
334	15766.97	17085.22
335	15762.19	17085.32
336	15757.47	17084.59
337	15752.95	17083.03
338	15748.77	17080.70
339	15752.77	17074.95
340	15756.95	17077.11
341	15761.52	17078.23
342	15766.22	17078.26
343	15770.80	17077.18
344	15775.01	17075.07
345	15778.33	17072.35
346	15787.70	17062.73
347	15845.85	17003.02
348	15874.79	16973.30
349	15879.98	16968.21

№ точки	Координаты точки (Система координат, используемая для ведения Единого государственного реестра недвижимости (МСК-77))	
	X	Y
350	15885.41	16963.37
351	15891.05	16958.78
352	15896.89	16954.46
353	15902.93	16950.41
354	15909.15	16946.65
355	15915.54	16943.18
356	15922.08	16940.01
357	15928.76	16937.15
358	15935.57	16934.60
359	15942.49	16932.36
360	15949.50	16930.45
361	15965.74	16926.43
362	15965.02	16923.53
363	16003.85	16913.89
364	16004.57	16916.81
365	16007.89	16915.98
366	16015.62	16914.27
367	16023.44	16912.95
368	16031.31	16912.03
369	16039.21	16911.51
370	16047.14	16911.38
371	16055.06	16911.66
372	16062.95	16912.33
373	16064.84	16912.55
374	16200.63	16929.27
375	16210.77	16931.32
376	16220.47	16934.91
377	16229.50	16939.95
378	16233.70	16942.98
379	16238.80	16947.40
380	16255.83	16963.73
381	16257.55	16965.36
382	16275.37	16982.17
383	16277.22	16980.21
384	16306.32	17007.65
385	16304.47	17009.61
386	16526.28	17218.82
387	16531.74	17222.91
388	16537.99	17225.65

№ точки	Координаты точки (Система координат, используемая для ведения Единого государственного реестра недвижимости (МСК-77))	
	X	Y
389	16544.70	17226.92
390	16551.52	17226.63
391	16558.10	17224.81
392	16564.09	17221.55
393	16569.20	17217.02
394	16605.58	17176.46
395	16603.72	17174.79
396	16619.38	17157.31
397	16620.03	17156.60
398	16620.67	17155.88
399	16621.30	17155.15
400	16630.30	17144.91
401	16632.16	17146.58
402	16737.90	17026.25
403	16739.48	17024.49
404	16741.09	17022.75
405	16742.73	17021.04
406	16744.39	17019.35
407	16857.20	16907.27
408	16860.02	16904.28
409	16862.64	16901.11
410	16865.05	16897.77
411	16867.24	16894.29
412	16869.19	16890.67
413	16872.97	16883.08
414	16875.25	16878.69
415	16877.67	16874.38
416	16880.24	16870.16
417	16882.94	16866.03
418	16885.79	16861.99
419	16888.77	16858.04
420	16891.88	16854.20
421	16896.58	16848.58
422	16894.68	16846.99
423	16896.65	16844.55
424	16920.33	16816.29
425	16922.27	16817.92
426	16978.91	16750.33
427	16982.24	16746.20

№ точки	Координаты точки (Система координат, используемая для ведения Единого государственного реестра недвижимости (МСК-77))	
	X	Y
428	16985.42	16741.96
429	16988.44	16737.60
430	16991.31	16733.14
431	16994.01	16728.58
432	16996.54	16723.92
433	16998.91	16719.17
434	17088.95	16529.98
435	17086.63	16528.96
436	17087.36	16527.39
437	17103.82	16492.78
438	17106.08	16493.85
439	17265.56	16158.56
440	17263.35	16157.51
441	17264.34	16155.32
442	17280.42	16121.51
443	17282.68	16122.58
444	17379.90	15918.17
445	17394.77	15886.92
446	17392.51	15885.84
447	17393.73	15883.28
448	17409.70	15849.72
449	17411.95	15850.80
450	17420.19	15833.48
451	17420.74	15832.33
452	17421.29	15831.18
453	17421.85	15830.04
454	17528.83	15612.17
455	17526.68	15611.11
456	17544.25	15575.17
457	17546.50	15576.28
458	17670.63	15323.48
459	17668.42	15322.40
460	17686.06	15286.50
461	17688.30	15287.60
462	17689.89	15284.35
463	17692.20	15280.25
464	17695.18	15276.58
465	17698.77	15273.48
466	17702.84	15271.05

№ точки	Координаты точки (Система координат, используемая для ведения Единого государственного реестра недвижимости (МСК-77))	
	X	Y
467	17707.28	15269.38
468	17711.93	15268.51
469	17715.66	15268.40
470	17716.63	15268.44
471	17950.46	13536.97
472	17950.70	13540.91
473	17952.21	13545.94
474	17953.83	13548.86
475	17956.73	13552.29
476	17959.27	13554.32
477	17963.00	13556.30
478	17968.14	13557.60
479	17972.45	13557.83
480	18008.20	13559.23
481	18012.67	13558.90
482	18016.94	13557.59
483	18020.82	13555.36
484	18024.11	13552.32
485	18026.64	13548.63
486	18028.29	13544.47
487	18028.97	13540.05
488	18028.62	13535.60
489	18027.30	13531.33
490	18025.06	13527.46
491	18022.02	13524.19
492	18018.33	13521.68
493	18014.18	13520.04
494	18009.76	13519.37
495	17971.22	13517.86
496	17966.77	13518.19
497	17962.50	13519.49
498	17958.62	13521.71
499	17955.34	13524.73
500	17952.81	13528.41
501	17951.15	13532.56
502	15943.06	16942.35
503	15933.21	16952.86
504	15938.12	16957.32
505	15937.07	16964.24

№ точки	Координаты точки (Система координат, используемая для ведения Единого государственного реестра недвижимости (МСК-77))	
	X	Y
506	15924.40	16962.30
507	15895.11	16993.68
508	15887.60	17001.74
509	15823.10	17070.92
510	15822.10	17072.11
511	15821.22	17073.40
512	15820.49	17074.78
513	15819.90	17076.22
514	15819.47	17077.71
515	15819.19	17079.25
516	15819.07	17080.80
517	15819.12	17082.36
518	15819.32	17083.90
519	15819.69	17085.42
520	15820.21	17086.89
521	15820.77	17088.08
522	15821.69	17089.62
523	15822.63	17090.86
524	15823.70	17091.99
525	15824.88	17093.01
526	15831.88	17098.43
527	15841.43	17105.84
528	15860.39	17120.53
529	15826.46	17162.27
530	15776.66	17125.01
531	15714.40	17078.42
532	15701.59	17068.83
533	15614.64	17001.45
534	15612.77	17000.00
535	15577.48	16972.65
536	15534.58	16939.40
537	15570.83	16896.03
538	15606.95	16924.02
539	15693.73	16994.36
540	15707.97	17005.49
541	15724.68	17017.90
542	15781.19	17061.53
543	15841.88	16999.21
544	15893.68	16948.75

№ точки	Координаты точки (Система координат, используемая для ведения Единого государственного реестра недвижимости (МСК-77))	
	X	Y
545	15919.67	16923.40
546	15921.84	16921.07
547	15933.79	16908.26
548	16000.00	16837.30
549	16002.01	16835.15
550	16070.23	16762.04
551	16103.94	16793.68
552	16086.25	16812.58
553	16078.10	16804.95
554	16057.24	16821.02
555	16046.13	16831.84
556	15989.11	16892.97
557	15988.50	16893.68
558	15987.94	16894.43
559	15987.45	16895.23
560	15987.02	16896.06
561	15986.65	16896.93
562	15986.35	16897.82
563	15986.13	16898.72
564	15985.97	16899.65
565	15985.89	16900.58
566	15985.89	16901.17
567	16057.98	16823.45
568	16067.62	16832.47
569	16058.74	16841.96
570	16048.43	16832.32
571	16045.61	16832.42
572	17826.17	14501.89
573	17828.15	14502.22
574	17829.08	14502.19
575	17836.90	14500.45
576	17840.44	14499.66
577	17843.62	14498.96
578	17837.57	14727.76
579	17836.73	14759.54
580	17830.49	14997.05
581	17830.41	15000.00
582	17827.84	15097.01
583	17843.20	15097.42

№ точки	Координаты точки (Система координат, используемая для ведения Единого государственного реестра недвижимости (МСК-77))	
	X	Y
584	17842.78	15113.37
585	17825.63	15112.92
586	17824.88	15160.92
587	17841.51	15161.35
588	17841.09	15177.39
589	17825.73	15176.98
590	17822.13	15313.35
591	17792.13	15312.41
592	17792.66	15292.14
593	17722.00	15290.27
594	17663.95	15408.67
595	17662.12	15407.77
596	17655.53	15421.48
597	17657.29	15422.25
598	17484.69	15774.29
599	17495.04	15798.00
600	17504.31	15802.16
601	17513.60	15806.27
602	17522.92	15810.30
603	17532.27	15814.28
604	17541.64	15818.19
605	17548.05	15827.01
606	17558.33	15833.16
607	17570.66	15838.26
608	17583.15	15842.91
609	17597.78	15847.99
610	17614.50	15853.58
611	17631.33	15858.84
612	17654.27	15865.42
613	17675.25	15870.85
614	17696.35	15875.76
615	17717.57	15880.16
616	17737.06	15883.70
617	17754.80	15886.52
618	17772.59	15888.96
619	17774.48	15886.75
620	17775.92	15884.21
621	17776.83	15881.44
622	17777.19	15878.55

№ точки	Координаты точки (Система координат, используемая для ведения Единого государственного реестра недвижимости (МСК-77))	
	X	Y
623	17777.82	15854.67
624	17807.78	15857.04
625	17807.12	15882.94
626	17807.53	15886.12
627	17808.61	15889.13
628	17810.30	15891.84
629	17812.52	15894.14
630	17815.18	15895.91
631	17818.16	15897.08
632	17821.32	15897.59
633	17818.90	15966.14
634	17804.08	15966.01
635	17799.23	15966.77
636	17794.88	15969.06
637	17786.73	15968.29
638	17778.59	15967.44
639	17770.46	15966.50
640	17762.34	15965.49
641	17754.23	15964.39
642	17746.12	15963.22
643	17738.04	15961.96
644	17735.89	15961.59
645	17724.25	15959.62
646	17710.50	15957.06
647	17696.80	15954.26
648	17683.15	15951.22
649	17669.55	15947.96
650	17656.01	15944.46
651	17642.54	15940.73
652	17629.12	15936.78
653	17615.78	15932.59
654	17602.51	15928.18
655	17592.00	15924.55
656	17581.51	15920.84
657	17571.05	15917.06
658	17560.62	15913.20
659	17534.95	15903.16
660	17509.41	15892.80
661	17491.19	15885.16

№ точки	Координаты точки (Система координат, используемая для ведения Единого государственного реестра недвижимости (МСК-77))	
	X	Y
662	17483.99	15882.14
663	17458.70	15871.17
664	17439.94	15876.13
665	17436.17	15877.13
666	17378.41	15999.55
667	17360.91	16036.64
668	17331.15	16099.71
669	17337.76	16118.68
670	17324.81	16145.64
671	17306.44	16152.17
672	17207.43	16362.01
673	17057.70	16679.37
674	17057.17	16680.49
675	17023.54	16763.21
676	17009.72	16748.83
677	16955.33	16811.81
678	16975.71	16831.82
679	16929.00	16885.03
680	16863.03	16960.18
681	16828.07	17000.00
682	16797.06	17035.33
683	16639.65	17214.64
684	16629.48	17226.22
685	16608.70	17249.90
686	16584.55	17277.41
687	16571.02	17264.62
688	16566.98	17262.10
689	16562.27	17261.35
690	16557.65	17262.49
691	16553.83	17265.34
692	16549.55	17270.13
693	16547.20	17274.08
694	16545.12	17282.00
695	16523.38	17261.10
696	16540.53	17241.88
697	16400.97	17110.25
698	16419.14	17090.98
699	16541.26	17206.17
700	16542.41	17207.15

№ точки	Координаты точки (Система координат, используемая для ведения Единого государственного реестра недвижимости (МСК-77))	
	X	Y
701	16543.64	17208.00
702	16544.96	17208.73
703	16546.34	17209.32
704	16547.78	17209.78
705	16549.25	17210.08
706	16550.75	17210.24
707	16552.25	17210.24
708	16553.75	17210.10
709	16555.23	17209.80
710	16556.67	17209.36
711	16558.05	17208.78
712	16559.38	17208.06
713	16560.62	17207.21
714	16561.77	17206.24
715	16562.82	17205.16
716	16590.27	17173.89
717	16612.21	17148.89
718	16607.40	17144.70
719	16648.12	17100.60
720	16651.78	17103.81
721	16732.68	17011.64
722	16759.20	16981.42
723	16818.57	16913.75
724	16835.81	16894.14
725	16864.24	16861.76
726	16884.54	16838.64
727	16898.08	16823.21
728	16896.23	16821.74
729	16935.08	16775.97
730	16937.70	16778.06
731	16952.08	16761.68
732	16956.16	16757.03
733	16974.92	16733.34
734	16980.46	16717.25
735	16962.27	16703.18
736	16984.91	16673.91
737	16992.54	16679.81
738	17000.00	16681.63
739	17001.24	16681.93

№ точки	Координаты точки (Система координат, используемая для ведения Единого государственного реестра недвижимости (МСК-77))	
	X	Y
740	17009.04	16665.39
741	17049.40	16579.80
742	17081.03	16512.81
743	17091.39	16490.85
744	17096.56	16479.84
745	17139.23	16389.40
746	17148.81	16369.10
747	17157.34	16351.01
748	17162.22	16340.68
749	17181.90	16298.96
750	17224.57	16208.52
751	17261.22	16130.83
752	17267.24	16118.08
753	17254.52	16111.99
754	17242.77	16106.37
755	17255.84	16079.37
756	17267.47	16084.93
757	17285.93	16078.37
758	17294.34	16060.52
759	17295.49	16058.09
760	17322.89	16000.00
761	17337.00	15970.08
762	17370.23	15899.08
763	17390.30	15857.16
764	17387.80	15851.70
765	17383.87	15843.11
766	17330.66	15817.08
767	17308.30	15806.09
768	17309.20	15804.17
769	17034.23	15672.17
770	17067.21	15604.16
771	17203.74	15669.67
772	17205.35	15670.33
773	17207.03	15670.80
774	17208.76	15671.08
775	17210.50	15671.15
776	17212.24	15671.01
777	17213.95	15670.68
778	17215.61	15670.15

№ точки	Координаты точки (Система координат, используемая для ведения Единого государственного реестра недвижимости (МСК-77))	
	X	Y
779	17217.20	15669.43
780	17218.70	15668.53
781	17220.08	15667.47
782	17221.33	15666.25
783	17222.42	15664.89
784	17223.36	15663.42
785	17224.11	15661.84
786	17224.68	15660.19
787	17225.05	15658.49
788	17257.95	15674.55
789	17256.59	15683.16
790	17256.49	15683.89
791	17413.77	15759.37
792	17440.85	15750.07
793	17489.38	15651.08
794	17676.87	15268.68
795	17677.23	15255.15
796	17696.34	15255.66
797	17696.56	15258.42
798	17697.17	15261.13
799	17698.14	15263.73
800	17699.47	15266.16
801	17700.90	15267.03
802	17702.64	15267.64
803	17704.82	15267.96
804	17779.17	15270.99
805	17781.66	15270.93
806	17785.04	15270.35
807	17788.38	15269.21
808	17791.42	15267.41
809	17794.45	15264.81
810	17796.94	15261.69
811	17798.65	15258.17
812	17799.71	15254.29
813	17800.01	15249.96
814	17801.70	15179.60
815	17801.32	15178.81
816	17800.71	15178.00
817	17799.96	15177.33

№ точки	Координаты точки (Система координат, используемая для ведения Единого государственного реестра недвижимости (МСК-77))	
	X	Y
818	17799.09	15176.82
819	17798.14	15176.50
820	17797.14	15176.38
821	17794.71	15176.32
822	17782.90	15176.06
823	17783.16	15159.65
824	17783.19	15157.48
825	17783.85	15115.54
826	17780.88	15113.46
827	17767.39	15113.09
828	17767.87	15095.43
829	17770.38	15000.00
830	17776.75	14758.00
831	17777.59	14726.22
832	17782.69	14533.63
833	17783.27	14511.76
834	17801.67	14507.83
835	17803.70	14507.30
836	17804.82	14506.85
837	17805.76	14506.09
838	17806.43	14505.08
839	17806.77	14503.91
840	17807.19	14499.67
841	17807.67	14495.43
842	17808.22	14491.20
843	17808.84	14486.98
844	17810.17	14478.96
845	17804.26	14477.95
846	17810.97	14438.52
847	17814.67	14439.15
848	17815.71	14433.02
849	17818.00	14433.02
850	17818.35	14430.98
851	17818.34	14428.25
852	17817.42	14425.68
853	17815.69	14423.58
854	17813.35	14422.17
855	17809.18	14420.54
856	17785.86	14414.34

№ точки	Координаты точки (Система координат, используемая для ведения Единого государственного реестра недвижимости (МСК-77))	
	X	Y
857	17786.46	14391.68
858	17816.41	14392.48
859	17821.26	14195.63
860	17841.07	14057.30
861	17802.59	14047.47
862	17811.16	14013.57
863	17850.15	14023.53
864	17856.18	14000.00
865	17870.59	13943.75
866	17899.65	13951.19
867	17887.14	14000.00
868	17879.82	14028.56
869	17921.59	14034.73
870	17916.59	14069.37
871	17870.58	14062.57
872	17851.20	14198.13
873	17846.40	14393.27
874	17904.00	14394.79
875	17903.08	14429.78
876	17902.78	14441.27
877	17901.48	14441.09
878	17900.19	14440.88
879	17898.91	14440.64
880	17897.63	14440.36
881	17841.15	14427.32
882	17840.50	14431.05
883	17834.29	14430.15
884	17833.40	14431.32
885	17832.59	14433.72
886	17831.18	14441.96
887	17839.48	14443.37
888	17839.33	14446.39
889	17836.59	14445.93
890	17830.38	14482.40
891	17824.46	14481.39
892	17823.39	14487.78
893	17822.99	14490.35
894	17822.62	14492.93
895	17822.27	14495.51

№ точки	Координаты точки (Система координат, используемая для ведения Единого государственного реестра недвижимости (МСК-77))	
	X	Y
896	17822.35	14497.52
897	17823.09	14499.39
898	17824.41	14500.91
899	17567.20	15936.32
900	17581.28	15941.49
901	17586.45	15927.41
902	17572.37	15922.24
903	17656.11	15433.20
904	17662.59	15419.80
905	17641.36	15409.39
906	17634.86	15422.88
907	17962.31	13592.03
908	17932.34	13590.82
909	17933.30	13566.92
910	17934.51	13536.94
911	17964.49	13538.01
912	17963.28	13567.99
913	16834.14	16818.91
914	16842.71	16826.11
915	16848.10	16819.91
916	16839.35	16812.65
917	16768.38	16899.93
918	16777.10	16907.21
919	16782.15	16901.16
920	16773.45	16893.87
921	17504.90	15831.29
922	17523.12	15838.21
923	17541.43	15844.90
924	17559.82	15851.37
925	17578.29	15857.61
926	17596.84	15863.62
927	17615.45	15869.40
928	17634.14	15874.96
929	17652.89	15880.28
930	17671.71	15885.37
931	17690.59	15890.23
932	17709.51	15894.65
933	17714.14	15895.70
934	17718.78	15896.69

№ точки	Координаты точки (Система координат, используемая для ведения Единого государственного реестра недвижимости (МСК-77))	
	X	Y
935	17723.44	15897.62
936	17728.11	15898.50
937	17734.72	15899.70
938	17734.19	15902.65
939	17729.36	15929.22
940	17728.83	15932.17
941	17722.21	15930.97
942	17717.14	15930.02
943	17712.09	15929.00
944	17707.04	15927.92
945	17702.01	15926.78
946	17682.83	15922.31
947	17663.52	15917.34
948	17644.28	15912.14
949	17625.10	15906.70
950	17605.99	15901.02
951	17586.95	15895.11
952	17567.98	15888.96
953	17549.10	15882.58
954	17530.29	15875.96
955	17511.57	15869.12
956	17492.93	15862.04
957	17475.32	15855.11
958	17457.79	15847.98
959	17440.34	15840.64
960	17422.98	15833.10
961	17405.71	15825.36
962	17388.54	15817.42

№ точки	Координаты точки (Система координат, используемая для ведения Единого государственного реестра недвижимости (МСК-77))	
	X	Y
963	17371.45	15809.28
964	17354.46	15800.94
965	17338.49	15793.09
966	17173.62	15712.05
967	17151.25	15700.52
968	17165.81	15670.89
969	17188.17	15682.44
970	17352.99	15763.44
971	17368.99	15771.31
972	17385.71	15779.39
973	17402.51	15787.31
974	17419.39	15795.07
975	17436.35	15802.65
976	17453.38	15810.07
977	17470.48	15817.31
978	17487.65	15824.39
979	17590.96	15952.50
980	17562.91	15942.20
981	17571.15	15919.66
982	17592.36	15927.45
983	17593.23	15924.97
984	17599.83	15927.30
985	17651.74	13488.84
986	17649.31	13556.78
987	17617.06	13555.63
988	17584.88	13554.48
989	17587.17	13486.53

2.4. Перечень координат характерных точек границ зон планируемого размещения линейных объектов, подлежащих реконструкции в связи с изменением их местоположения

№ точки	Координаты точки (Система координат, используемая для ведения Единого государственного реестра недвижимости (МСК-77))	
	X	Y
1	17827.72	15096.96
2	17827.98	15086.83
3	17829.00	15048.51
4	17821.13	15047.35
5	17821.34	15040.64
6	17819.10	15040.52
7	17819.27	15034.72
8	17814.07	15034.36
9	17814.03	15016.42
10	17810.19	15008.49
11	17811.27	14947.44
12	17812.06	14916.95
13	17832.46	14917.48
14	17832.74	14906.49
15	17816.31	14905.47
16	17818.11	14860.35
17	17827.01	14860.78
18	17827.15	14851.37
19	17818.69	14850.56
20	17820.53	14810.26
21	17835.32	14808.52
22	17836.62	14766.66
23	17850.27	14767.23
24	17850.45	14760.00
25	17851.09	14753.56
26	17836.89	14753.35
27	17837.54	14732.79
28	17827.41	14730.22
29	17828.72	14725.06
30	17826.28	14724.58
31	17827.68	14663.03
32	17839.30	14663.50
33	17839.48	14658.71
34	17839.33	14656.43
35	17839.66	14648.69
36	17828.67	14648.81
37	17831.52	14582.97

№ точки	Координаты точки (Система координат, используемая для ведения Единого государственного реестра недвижимости (МСК-77))	
	X	Y
38	17832.16	14562.56
39	17856.52	14563.47
40	17856.03	14574.04
41	17864.97	14572.16
42	17865.83	14560.21
43	17842.26	14559.36
44	17842.36	14535.19
45	17849.70	14535.29
46	17849.57	14527.04
47	17840.71	14494.07
48	17841.08	14483.98
49	17842.94	14448.29
50	17847.45	14446.05
51	17847.99	14428.28
52	17858.24	14429.25
53	17903.05	14431.04
54	17903.73	14395.11
55	17852.54	14393.31
56	17846.27	14393.39
57	17847.02	14368.21
58	17847.03	14365.18
59	17845.87	14364.75
60	17845.24	14364.74
61	17845.33	14355.29
62	17846.03	14355.31
63	17846.23	14348.37
64	17863.05	14348.69
65	17870.44	14347.92
66	17872.84	14319.91
67	17864.56	14319.71
68	17852.41	14303.53
69	17853.56	14264.25
70	17855.49	14251.02
71	17860.58	14251.22
72	17860.36	14233.61
73	17860.21	14230.82
74	17861.20	14185.90

№ точки	Координаты точки (Система координат, используемая для ведения Единого государственного реестра недвижимости (МСК-77))	
	X	Y
75	17858.38	14185.84
76	17858.50	14180.55
77	17866.06	14181.22
78	17866.79	14170.38
79	17868.30	14157.13
80	17868.35	14154.44
81	17857.78	14152.98
82	17859.23	14136.33
83	17860.91	14121.95
84	17861.72	14111.02
85	17863.12	14100.35
86	17865.28	14085.18
87	17867.46	14085.30
88	17870.70	14062.59
89	17893.41	14065.82
90	17899.19	14031.85
91	17892.70	14030.34
92	17889.73	14029.90
93	17892.66	14013.12
94	17900.19	13985.00
95	17891.59	13982.65
96	17899.65	13951.68
97	17902.38	13941.02
98	17901.39	13944.90
99	17909.33	13913.90
100	17921.25	13866.20
101	17925.41	13867.12
102	17927.07	13858.54
103	17923.70	13857.64
104	17926.22	13847.00
105	17929.11	13837.42
106	17932.92	13838.40
107	17934.21	13834.17
108	17929.93	13833.03
109	17932.67	13822.84
110	17940.36	13792.81
111	17953.77	13740.50
112	17969.97	13744.42
113	17977.04	13741.04

№ точки	Координаты точки (Система координат, используемая для ведения Единого государственного реестра недвижимости (МСК-77))	
	X	Y
114	17976.92	13725.97
115	17988.92	13726.30
116	17990.57	13709.31
117	17957.71	13709.14
118	17959.31	13664.76
119	17969.72	13663.74
120	17970.26	13652.93
121	17959.90	13652.21
122	17965.17	13577.30
123	17989.88	13577.19
124	17990.48	13568.65
125	18012.00	13569.60
126	18035.98	13570.46
127	18037.36	13550.37
128	18037.72	13518.87
129	18029.26	13509.23
130	18018.81	13501.83
131	17969.21	13500.30
132	17930.32	13499.03
133	17929.10	13503.84
134	17924.73	13515.30
135	17923.68	13542.92
136	17880.36	13541.30
137	17879.21	13557.99
138	17889.77	13558.31
139	17897.15	13550.56
140	17924.36	13551.79
141	17924.07	13566.23
142	17929.84	13566.61
143	17929.76	13578.91
144	17932.85	13578.92
145	17931.60	13605.88
146	17924.93	13614.43
147	17924.05	13655.64
148	17920.54	13686.15
149	17914.18	13693.51
150	17907.82	13692.17
151	17903.38	13708.01
152	17908.64	13713.26

№ точки	Координаты точки (Система координат, используемая для ведения Единого государственного реестра недвижимости (МСК-77))	
	X	Y
153	17905.56	13726.78
154	17916.78	13729.74
155	17924.85	13731.51
156	17898.13	13835.79
157	17895.45	13835.64
158	17891.79	13850.07
159	17888.14	13849.46
160	17885.21	13859.07
161	17891.83	13861.37
162	17881.00	13902.63
163	17871.34	13941.32
164	17850.12	14023.65
165	17824.27	14016.92
166	17819.04	14036.69
167	17768.99	14023.92
168	17765.35	14038.08
169	17774.51	14041.27
170	17796.91	14047.16
171	17813.70	14051.44
172	17820.95	14053.39
173	17832.43	14056.47
174	17829.67	14067.37
175	17838.36	14077.12
176	17834.92	14099.36
177	17833.77	14107.36
178	17824.99	14105.27
179	17820.07	14098.49
180	17815.59	14099.42
181	17814.17	14104.65
182	17821.32	14114.01
183	17829.72	14115.51
184	17825.27	14145.58
185	17820.97	14145.00
186	17819.96	14152.15
187	17827.09	14153.29
188	17826.19	14162.11
189	17818.31	14160.94
190	17817.10	14169.74
191	17802.52	14165.34

№ точки	Координаты точки (Система координат, используемая для ведения Единого государственного реестра недвижимости (МСК-77))	
	X	Y
192	17800.20	14172.33
193	17816.75	14185.98
194	17821.55	14194.55
195	17824.78	14194.66
196	17824.16	14214.55
197	17820.80	14214.44
198	17820.32	14226.19
199	17815.65	14229.89
200	17811.93	14229.80
201	17812.05	14251.29
202	17815.30	14251.36
203	17814.98	14269.77
204	17802.84	14269.46
205	17791.61	14292.92
206	17818.55	14300.60
207	17816.70	14392.63
208	17801.06	14392.20
209	17801.72	14435.10
210	17800.43	14500.37
211	17783.43	14502.80
212	17782.56	14533.79
213	17781.94	14564.32
214	17796.48	14564.86
215	17795.16	14597.94
216	17794.58	14645.69
217	17771.86	14644.89
218	17771.68	14653.98
219	17778.81	14654.57
220	17794.03	14655.22
221	17792.51	14698.21
222	17788.23	14698.32
223	17787.59	14722.17
224	17767.57	14722.41
225	17766.70	14748.13
226	17776.87	14748.54
227	17776.75	14762.60
228	17786.45	14763.24
229	17784.43	14816.83
230	17785.75	14875.10

№ точки	Координаты точки (Система координат, используемая для ведения Единого государственного реестра недвижимости (МСК-77))	
	X	Y
231	17784.42	14906.05
232	17766.96	14905.22
233	17766.99	14914.71
234	17772.74	14915.03
235	17789.54	14915.30
236	17788.39	14950.85
237	17771.79	14951.14
238	17771.62	14957.77
239	17790.23	14956.65
240	17788.89	14990.38
241	17788.14	15028.77
242	17781.12	15029.38
243	17780.61	15048.85
244	17780.75	15062.03
245	17776.14	15062.92
246	17775.79	15075.86
247	17775.56	15082.34
248	17772.35	15082.48
249	17772.24	15090.23
250	17767.88	15095.06
251	17767.32	15111.25
252	17766.49	15120.85
253	17754.53	15125.13
254	17753.79	15159.16
255	17754.63	15175.44
256	17766.76	15184.67
257	17766.78	15204.55
258	17794.80	15206.20
259	17791.63	15254.44
260	17738.61	15253.60
261	17715.69	15253.04
262	17708.01	15252.85
263	17700.57	15252.67
264	17684.86	15252.28
265	17674.34	15274.11
266	17677.77	15275.79
267	17668.00	15296.27
268	17669.59	15297.04
269	17663.62	15309.23

№ точки	Координаты точки (Система координат, используемая для ведения Единого государственного реестра недвижимости (МСК-77))	
	X	Y
270	17658.60	15306.77
271	17656.13	15311.89
272	17636.23	15352.75
273	17640.80	15354.89
274	17630.80	15376.17
275	17625.94	15373.89
276	17624.00	15377.86
277	17615.83	15389.52
278	17608.01	15388.69
279	17605.90	15392.99
280	17604.81	15395.20
281	17602.69	15399.53
282	17600.74	15403.52
283	17597.65	15409.81
284	17602.19	15415.42
285	17587.04	15445.65
286	17566.69	15485.06
287	17555.89	15480.53
288	17551.37	15489.53
289	17565.36	15496.39
290	17544.93	15537.80
291	17538.69	15534.74
292	17532.70	15545.58
293	17512.13	15587.65
294	17510.04	15602.20
295	17502.49	15624.64
296	17491.63	15646.49
297	17485.16	15643.30
298	17481.05	15652.21
299	17487.46	15655.42
300	17455.14	15721.81
301	17451.21	15723.42
302	17438.25	15717.31
303	17421.39	15709.05
304	17406.80	15741.45
305	17410.43	15743.44
306	17404.29	15754.29
307	17400.46	15752.43
308	17395.22	15752.39

№ точки	Координаты точки (Система координат, используемая для ведения Единого государственного реестра недвижимости (МСК-77))	
	X	Y
309	17377.69	15745.33
310	17364.59	15737.80
311	17342.44	15727.39
312	17320.71	15717.56
313	17259.87	15686.10
314	17262.77	15669.70
315	17264.94	15655.94
316	17254.22	15653.57
317	17222.58	15650.03
318	17218.90	15650.47
319	17211.42	15649.08
320	17210.17	15648.34
321	17188.11	15646.90
322	17158.34	15634.90
323	17104.95	15616.73
324	17086.86	15654.33
325	17054.01	15643.60
326	17043.92	15666.16
327	17076.54	15682.38
328	17062.28	15711.37
329	17149.01	15753.54
330	17170.04	15765.40
331	17176.09	15753.07
332	17248.55	15788.63
333	17327.85	15825.99
334	17359.10	15841.04
335	17368.10	15850.12
336	17378.06	15855.14
337	17384.47	15858.30
338	17372.79	15881.35
339	17376.52	15883.10
340	17362.80	15914.95
341	17349.77	15943.08
342	17342.21	15958.66
343	17335.71	15957.69
344	17333.08	15963.78
345	17337.55	15966.06
346	17334.02	15973.53
347	17326.36	15988.52

№ точки	Координаты точки (Система координат, используемая для ведения Единого государственного реестра недвижимости (МСК-77))	
	X	Y
348	17328.36	15989.47
349	17325.72	15995.40
350	17321.92	16002.34
351	17294.44	16060.81
352	17290.85	16068.24
353	17281.00	16067.94
354	17271.23	16069.34
355	17261.31	16074.36
356	17245.06	16107.69
357	17257.63	16113.42
358	17267.35	16118.13
359	17259.80	16134.13
360	17258.23	16136.88
361	17255.02	16144.49
362	17250.98	16152.54
363	17245.01	16165.20
364	17231.78	16193.23
365	17220.15	16217.60
366	17212.58	16233.93
367	17201.72	16256.66
368	17157.58	16350.65
369	17136.58	16341.10
370	17127.33	16358.99
371	17148.76	16369.21
372	17129.92	16408.84
373	17094.22	16484.25
374	17088.69	16496.28
375	17081.81	16510.55
376	17076.61	16513.12
377	17067.42	16533.89
378	17065.42	16543.53
379	17049.76	16576.31
380	17042.09	16592.26
381	17025.42	16624.68
382	16999.74	16663.92
383	16982.49	16654.49
384	16978.92	16659.28
385	16951.43	16694.81
386	16928.22	16676.89

№ точки	Координаты точки (Система координат, используемая для ведения Единого государственного реестра недвижимости (МСК-77))	
	X	Y
387	16910.57	16698.76
388	16933.74	16716.22
389	16920.76	16731.37
390	16883.67	16775.73
391	16870.33	16766.55
392	16809.48	16837.04
393	16748.62	16907.52
394	16782.79	16948.08
395	16763.20	16969.66
396	16760.21	16971.66
397	16754.09	16966.69
398	16720.37	16997.73
399	16727.93	17008.86
400	16664.80	17075.79
401	16643.95	17097.90
402	16626.46	17116.43
403	16605.79	17138.35
404	16601.69	17142.68
405	16542.48	17206.63
406	16541.90	17206.08
407	16528.07	17193.05
408	16486.50	17152.60
409	16479.51	17145.01
410	16459.33	17126.02
411	16432.25	17100.55
412	16428.59	17097.34
413	16422.29	17104.05
414	16345.73	17032.10
415	16351.76	17025.68
416	16339.78	17014.44
417	16315.94	16991.89
418	16316.84	16990.90
419	16323.86	16983.49
420	16309.38	16970.18
421	16305.79	16973.21
422	16254.76	16925.26
423	16246.87	16928.57
424	16118.14	16807.19
425	16127.23	16797.24

№ точки	Координаты точки (Система координат, используемая для ведения Единого государственного реестра недвижимости (МСК-77))	
	X	Y
426	16119.30	16789.62
427	16128.93	16779.41
428	16114.94	16766.22
429	16096.30	16741.33
430	16091.63	16737.86
431	16062.61	16769.08
432	16033.80	16788.93
433	16032.79	16790.01
434	16023.57	16799.84
435	15975.44	16851.40
436	15957.96	16870.06
437	15929.38	16900.77
438	15905.78	16925.98
439	15893.38	16924.34
440	15884.63	16933.35
441	15880.33	16937.95
442	15878.82	16936.86
443	15860.80	16954.45
444	15846.85	16940.20
445	15841.00	16945.42
446	15855.71	16960.56
447	15777.28	17041.09
448	15716.60	16996.32
449	15691.79	16977.65
450	15618.55	16918.81
451	15606.86	16930.27
452	15598.83	16924.05
453	15592.34	16932.38
454	15581.01	16923.73
455	15560.55	16951.57
456	15576.11	16963.42
457	15594.44	16976.75
458	15590.06	16982.56
459	15597.72	16988.41
460	15601.59	16983.68
461	15602.19	16984.13
462	15608.41	16988.33
463	15614.44	16992.74
464	15632.49	17006.04

№ точки	Координаты точки (Система координат, используемая для ведения Единого государственного реестра недвижимости (МСК-77))	
	X	Y
465	15644.60	17014.82
466	15656.65	17023.73
467	15662.60	17028.11
468	15674.52	17037.07
469	15682.79	17043.09
470	15684.88	17043.77
471	15689.83	17045.54
472	15704.61	17056.09
473	15724.00	17070.06
474	15716.97	17080.33
475	15715.06	17102.45
476	15715.21	17107.50
477	15728.85	17119.24
478	15737.43	17118.20
479	15753.66	17131.14
480	15760.87	17122.49
481	15734.56	17100.89
482	15736.12	17084.69
483	15777.39	17104.18
484	15803.27	17121.23
485	15795.73	17154.67
486	15807.93	17155.36
487	15819.75	17157.27
488	15826.54	17162.18
489	15845.21	17139.21
490	15858.40	17148.95
491	15868.44	17156.35
492	15876.52	17142.52
493	15881.76	17131.15
494	15878.13	17128.02
495	15876.53	17126.41
496	15877.74	17125.09
497	15880.68	17122.05
498	15866.84	17110.74
499	15845.14	17092.22
500	15834.27	17082.02
501	15838.44	17077.57
502	15836.83	17075.56
503	15842.23	17069.66

№ точки	Координаты точки (Система координат, используемая для ведения Единого государственного реестра недвижимости (МСК-77))	
	X	Y
504	15854.57	17056.61
505	15854.78	17056.40
506	15859.63	17051.42
507	15859.95	17051.09
508	15864.51	17046.34
509	15894.21	17014.44
510	15906.09	17000.50
511	15903.20	16997.54
512	15913.31	16986.53
513	15917.51	16990.34
514	15952.12	16974.67
515	16011.33	16946.43
516	16078.10	16940.76
517	16121.20	16943.98
518	16160.43	16959.72
519	16213.09	16978.06
520	16233.60	16975.54
521	16263.21	17003.07
522	16252.06	17018.21
523	16270.15	17035.61
524	16289.67	17014.52
525	16302.34	17026.76
526	16337.79	17062.49
527	16380.73	17104.08
528	16408.28	17129.59
529	16451.07	17167.68
530	16437.95	17181.07
531	16448.77	17191.20
532	16461.36	17177.05
533	16480.91	17195.30
534	16501.29	17212.06
535	16516.37	17226.43
536	16492.33	17261.96
537	16506.22	17276.03
538	16501.48	17280.64
539	16521.86	17300.30
540	16535.06	17294.20
541	16545.10	17299.00
542	16571.21	17271.51

№ точки	Координаты точки (Система координат, используемая для ведения Единого государственного реестра недвижимости (МСК-77))	
	X	Y
543	16581.56	17280.98
544	16595.85	17260.44
545	16599.17	17257.62
546	16599.34	17257.31
547	16593.24	17248.69
548	16610.27	17227.50
549	16602.15	17220.36
550	16607.90	17213.66
551	16612.48	17218.10
552	16633.65	17193.07
553	16673.00	17149.02
554	16686.14	17160.41
555	16695.09	17150.17
556	16679.38	17136.57
557	16703.87	17108.00
558	16709.18	17102.01
559	16710.31	17091.93
560	16743.33	17057.79
561	16758.93	17041.67
562	16763.24	17044.03
563	16769.48	17046.75
564	16795.03	17021.68
565	16790.70	17016.96
566	16808.13	16998.58
567	16812.86	17002.50
568	16820.08	16994.70
569	16826.66	16999.93
570	16832.47	16993.35
571	16850.64	16974.08
572	16858.01	16965.68
573	16860.64	16967.95
574	16864.81	16962.97
575	16851.46	16951.70
576	16857.05	16944.87
577	16882.85	16916.86
578	16891.94	16902.66
579	16898.88	16885.93
580	16909.32	16891.54
581	16918.94	16876.11

№ точки	Координаты точки (Система координат, используемая для ведения Единого государственного реестра недвижимости (МСК-77))	
	X	Y
582	16929.34	16884.45
583	16936.25	16876.09
584	16919.86	16862.48
585	16946.53	16832.44
586	16956.14	16841.85
587	16964.16	16834.22
588	16954.99	16821.28
589	16984.12	16787.09
590	16993.82	16776.37
591	17008.35	16788.63
592	17014.16	16782.52
593	16998.36	16766.65
594	17006.75	16755.77
595	17011.50	16751.42
596	17031.86	16759.84
597	17060.68	16770.99
598	17065.70	16759.35
599	17024.32	16745.00
600	17039.65	16722.50
601	17041.29	16708.15
602	17048.51	16692.50
603	17058.53	16694.30
604	17070.88	16666.29
605	17066.63	16660.62
606	17080.21	16631.66
607	17091.48	16607.48
608	17096.65	16610.02
609	17099.62	16603.74
610	17096.40	16597.64
611	17114.52	16558.64
612	17118.89	16558.42
613	17120.94	16553.02
614	17118.03	16551.20
615	17176.19	16428.52
616	17179.88	16427.52
617	17183.13	16421.45
618	17188.58	16424.05
619	17199.25	16401.77
620	17201.47	16395.63

№ точки	Координаты точки (Система координат, используемая для ведения Единого государственного реестра недвижимости (МСК-77))	
	X	Y
621	17202.49	16393.89
622	17205.14	16395.11
623	17211.16	16398.14
624	17212.93	16390.75
625	17210.04	16389.32
626	17203.13	16385.35
627	17205.39	16379.23
628	17211.30	16366.99
629	17218.05	16352.90
630	17213.17	16349.31
631	17230.26	16313.73
632	17237.73	16298.02
633	17249.72	16272.28
634	17242.82	16264.82
635	17255.28	16238.13
636	17267.19	16213.32
637	17276.02	16195.16
638	17284.50	16198.88
639	17290.46	16187.76
640	17306.44	16152.17
641	17324.22	16150.46
642	17341.31	16120.24
643	17341.89	16115.11
644	17336.33	16112.45
645	17344.25	16095.68
646	17363.54	16054.21
647	17372.49	16035.53
648	17372.49	16035.53
649	17385.55	16008.13
650	17390.35	15997.63
651	17388.38	15995.11
652	17389.25	15976.33
653	17408.53	15935.99
654	17426.02	15898.35
655	17452.70	15906.30
656	17464.43	15902.47
657	17464.41	15902.43
658	17477.47	15873.65
659	17565.21	15903.28

№ точки	Координаты точки (Система координат, используемая для ведения Единого государственного реестра недвижимости (МСК-77))	
	X	Y
660	17561.72	15911.86
661	17548.05	15945.61
662	17569.41	15954.99
663	17568.12	15962.41
664	17566.72	15965.73
665	17559.33	15980.37
666	17568.10	15983.12
667	17575.14	15976.88
668	17578.50	15964.64
669	17579.88	15960.14
670	17582.42	15956.63
671	17603.15	15949.48
672	17643.96	15961.48
673	17670.14	15968.51
674	17677.21	15965.93
675	17676.78	15959.85
676	17666.15	15956.68
677	17669.88	15941.67
678	17716.60	15947.95
679	17717.41	15945.16
680	17759.40	15951.75
681	17785.13	15959.89
682	17786.04	15929.98
683	17764.63	15893.07
684	17760.69	15880.25
685	17758.62	15842.26
686	17740.02	15840.88
687	17718.71	15840.39
688	17697.51	15840.03
689	17692.36	15839.83
690	17686.61	15838.45
691	17684.93	15846.08
692	17683.65	15851.17
693	17680.90	15853.02
694	17653.69	15849.66
695	17647.04	15847.97
696	17630.47	15843.98
697	17606.80	15838.02
698	17576.64	15830.40

№ точки	Координаты точки (Система координат, используемая для ведения Единого государственного реестра недвижимости (МСК-77))	
	X	Y
699	17560.86	15820.87
700	17549.52	15812.40
701	17543.56	15811.50
702	17503.09	15794.07
703	17505.99	15787.61
704	17506.80	15784.95
705	17492.89	15776.47
706	17497.52	15768.87
707	17489.51	15764.46
708	17491.46	15760.76
709	17499.39	15744.60
710	17514.83	15712.53
711	17521.62	15713.02
712	17524.75	15706.76
713	17522.11	15705.48
714	17538.91	15670.81
715	17561.58	15623.35
716	17572.32	15603.07
717	17583.03	15581.47
718	17599.27	15546.06
719	17622.33	15498.24
720	17610.71	15491.96
721	17636.94	15437.46
722	17650.67	15443.75
723	17662.65	15419.84
724	17659.44	15418.18
725	17681.64	15372.87
726	17689.30	15373.39
727	17689.34	15368.63
728	17683.62	15368.27
729	17688.24	15359.40
730	17694.43	15347.17
731	17697.92	15345.57
732	17711.16	15318.39
733	17724.71	15314.14
734	17730.90	15303.37
735	17774.34	15304.57
736	17787.58	15304.01
737	17788.00	15313.12

№ точки	Координаты точки (Система координат, используемая для ведения Единого государственного реестра недвижимости (МСК-77))	
	X	Y
738	17824.25	15311.53
739	17824.34	15289.01
740	17822.98	15285.94
741	17823.32	15272.94
742	17823.97	15248.59
743	17823.47	15193.48
744	17828.62	15191.14
745	17828.57	15185.70
746	17835.72	15177.54
747	17840.41	15177.24
748	17839.96	15172.73
749	17829.27	15172.47
750	17828.11	15164.63
751	17828.41	15156.24
752	17824.83	15155.11
753	17825.12	15134.11
754	17846.44	15134.39
755	17846.63	15128.22
756	17831.21	15122.38
757	17829.70	15111.42
758	16918.59	16777.45
759	16922.13	16781.49
760	16927.27	16776.99
761	16923.93	16772.78
762	17272.78	16083.18
763	17281.30	16080.15
764	17279.41	16074.40
765	17270.70	16077.38
766	17428.35	15752.76
767	17442.24	15727.04
768	17429.52	15720.17
769	17415.57	15745.91
770	16161.93	16904.57
771	16165.96	16908.18
772	16169.67	16908.30
773	16176.03	16901.51
774	16170.22	16895.85
775	16034.45	16862.80
776	15999.05	16897.54

№ точки	Координаты точки (Система координат, используемая для ведения Единого государственного реестра недвижимости (МСК-77))	
	X	Y
777	15994.41	16907.66
778	15996.57	16910.19
779	16051.58	16908.62
780	16056.14	16904.08
781	16058.85	16906.51
782	16060.82	16907.82
783	16072.25	16907.66
784	16077.15	16902.77
785	16088.04	16907.85
786	16104.70	16908.13
787	16113.07	16899.07
788	16064.23	16856.60
789	16052.14	16858.40
790	17696.94	15869.29
791	17734.34	15879.18
792	17735.56	15879.44
793	17736.57	15879.52
794	17737.71	15879.46

№ точки	Координаты точки (Система координат, используемая для ведения Единого государственного реестра недвижимости (МСК-77))	
	X	Y
795	17738.71	15879.30
796	17742.30	15876.48
797	17743.78	15874.64
798	17744.29	15873.62
799	17745.06	15872.47
800	17747.95	15862.63
801	17748.93	15851.50
802	17698.58	15859.31
803	17588.43	13565.53
804	17616.91	13565.63
805	17623.53	13542.64
806	17641.62	13543.03
807	17647.42	13542.50
808	17648.13	13529.32
809	17634.40	13529.12
810	17635.33	13512.81
811	17589.15	13511.24

2.5. Предельные параметры разрешенного строительства, реконструкции объектов капитального строительства, входящих в состав линейных объектов, в границах зон их планируемого размещения

№ п/п	Перечень основных требований	Содержание требований
1	2	3
1	Павильон теплосети	Строительство
	Площадь участка	90,0 кв.м
	Площадь застройки	90,0 кв.м
	Предельная высота объектов капитального строительства	Не более 5 м
	Максимальный процент застройки зоны планируемого размещения объектов капитального строительства	Не устанавливается
	Минимальные отступы от границ земельных участков	Не устанавливаются
2	Павильон теплосети	Строительство
	Площадь участка	93,0 кв.м
	Площадь застройки	93,0 кв.м
	Предельная высота объектов капитального строительства	Не более 5 м
	Максимальный процент застройки зоны планируемого размещения объектов капитального строительства	Не устанавливается
	Минимальные отступы от границ земельных участков	Не устанавливаются

№ п/п	Перечень основных требований	Содержание требований
1	2	3
3	Тяговая подстанция для трамвая	Строительство
	Площадь участка	225,0 кв.м
	Площадь застройки	225,0 кв.м
	Предельная высота объектов капитального строительства	Не более 5 м
	Максимальный процент застройки зоны планируемого размещения объектов капитального строительства	Не устанавливается
	Минимальные отступы от границ земельных участков	Не устанавливаются
4	Трансформаторная подстанция	Строительство
	Площадь участка	353,0 кв.м
	Площадь застройки	25,0 кв.м
	Предельная высота объектов капитального строительства	Не более 5 м
	Максимальный процент застройки зоны планируемого размещения объектов капитального строительства	Не устанавливается
	Минимальные отступы от границ земельных участков	Не устанавливаются

Согласно приказу Министерства культуры Российской Федерации и Министерства регионального развития Российской Федерации от 29 июля 2010 г. № 418/339 «Об утверждении перечня исторических поселений» город Москва не относится к историческому поселению федерального или регионального значения.

В связи с этим требования к архитектурным решениям объектов капитального строительства, входящих в состав линейных объектов, в границах каждой зоны планируемого размещения таких объектов, расположенной в границах территории исторического поселения федерального или регионального значения, не устанавливаются.

2.6. Мероприятия по защите сохраняемых объектов капитального строительства (зданий, строений, сооружений, объектов, строительство которых не завершено), существующих и строящихся на момент подготовки проекта планировки территории, а также объектов капитального строительства, планируемых к строительству в соответствии с ранее утвержденной документацией по планировке территории, от возможного негативного воздействия в связи с размещением линейных объектов

Мероприятия по защите сохраняемых объектов капитального строительства (зданий, строений, сооружений, объектов, строительство которых не завершено), существующих и строящихся на момент подготовки проекта планировки территории, а также объектов капитального строительства, планируемых к строительству в соответствии с ранее утвержденной документацией по планировке территории, от возможного негативного воздействия в связи с размещением линейных объектов должны быть предусмотрены на следующих стадиях проектирования.

2.7. Мероприятия по сохранению объектов культурного наследия от возможного негативного воздействия в связи с размещением линейных объектов

В границах подготовки проекта планировки территории расположены следующие объекты культурного наследия, границы территории которых утверждены постановлением Правительства Москвы от 17 сентября 2014 г. № 539-ПП «Об утверждении границ территорий объектов культурного наследия, границ охранных зон объектов культурного наследия федерального значения «Царская усадьба Измайлово, XVII в. Строители: М.Иванов, И.Кузнечик, Т.Макаров, К.Мымырин, А.Фомин, Я.Янов и другие» и «Церковь Спасская, 1714 г.», режимов использования земель и градостроительных регламентов на территориях зон охраны объектов культурного наследия:

- объект культурного наследия федерального значения «Царская усадьба Измайлово, XVII в. Строители: М.Иванов, И.Кузнечик, Т.Макаров, К.Мымырин, А.Фомин, Я.Янов и другие»;

- объект культурного наследия регионального значения (памятник садово-паркового искусства) Усадьба «Измайлово».

В границах подготовки проекта планировки территории расположены зоны охраны объектов культурного наследия, утвержденные постановлением Правительства Москвы от 28 декабря 1999 г. № 1215 «Об утверждении зон охраны памятников истории и культуры г. Москвы (на территории между Камер-Коллежским валом и административной границей города)»:

- зона регулирования застройки и хозяйственной деятельности № 032;

- зоны охраняемого природного ландшафта.

В соответствии с пунктами 2 и 3 статьи 36 Федерального закона от 25 июня 2002 г. № 73-ФЗ «Об объектах

культурного наследия (памятниках истории и культуры) народов Российской Федерации» (далее – Федеральный закон № 73-ФЗ) изыскательские, проектные, земляные, строительные и иные работы будут проводиться при условии реализации согласованных соответствующим органом охраны объектов культурного наследия обязательных разделов об обеспечении сохранности объектов культурного наследия, выявленных объектов культурного наследия в проектах проведения таких работ или проектов обеспечения сохранности указанных объектов, включающих оценку проводимых работ на указанные объекты культурного наследия, выявленные объекты культурного наследия.

В случае выявления воздействия планируемых работ на объекты культурного наследия, выявленные объекты культурного наследия в составе проектной документации необходимо предусмотреть раздел, обосновывающий меры по обеспечению их сохранности, который в соответствии со статьей 30 Федерального закона № 73-ФЗ подлежит историко-культурной экспертизе.

В границах подготовки проекта планировки территории и в ближайшем окружении рассматриваемой территории нет объектов археологического наследия. В случае если орган охраны объектов культурного наследия не

имеет данных об отсутствии на указанных земельных участках, землях лесного фонда либо водных объектах или их частях, подлежащих воздействию земляных, строительных, мелиоративных, хозяйственных и иных работ, объектов археологического наследия, включенных в реестр, выявленных объектов археологического наследия либо объектов, обладающих признаками объекта археологического наследия, для определения их наличия или отсутствия на земельных участках, землях лесного фонда либо в границах водных объектов или их частей назначается государственная историко-культурная экспертиза, которая проводится путем археологической разведки, с оформлением научного отчета о проведенных археологических работах на исследуемой территории (в соответствии со статьями 28 и 30 и пунктом 3 статьи 31 Федерального закона № 73-ФЗ).

2.8. Мероприятия по охране окружающей среды

Проектом планировки территории предусмотрены следующие мероприятия:

- противовибрационные мероприятия вдоль проектируемой линии трамвая;
- шумозащитное остекление существующей нормируемой застройки;

№ п/п	Адрес	Шумозащитное остекление для защиты от транспортного шума, дБА
1	2	3
1	Открытое шоссе, дом 17, корпус 1	22
2	Открытое шоссе, дом 22	26
3	Открытое шоссе, дом 24, корпус 2	16
4	улица Николая Химушина, дом 1	16
5	улица Николая Химушина, дом 3, корпус 2, дом 3, корпус 3	25
6	улица Николая Химушина, дом 11, корпус 1, дом 13, корпус 1	27
7	Щёлковское шоссе, дом 24, корпус 1, дом 25/15, дом 26, корпус 1	25
8	Щелковский проезд, дома 2, 4	18
9	3-я Парковая улица, дом 59	18
10	Сиреневый бульвар, дом 12, корпус 1	24
11	3-я Парковая улица, дом 38, дом 38, корпус 1, дом 36, корпус 1, дом 34, дом 39, корпус 1, дома 37, 30, 35, 22	18
12	3-я Парковая улица, дом 10, дом 39, корпус 2	18
13	3-я Парковая улица, дома 33, 27, 20, 31/16, 25, дом 14, корпус 2, дом 14, корпус 1, дома 12, 7/17, 8/19, 6, 4	26
14	3-я Парковая улица, дом 51, дом 51, строение 1, дом 51, строение 2 (больница)	24
15	3-я Парковая улица, дом 18/35	28
16	3-я Парковая улица, дом 35	24
17	Верхняя Первомайская улица, дома 19, 2/32	18

№ п/п	Адрес	Шумозащитное остекление для защиты от транспортного шума, дБА
1	2	3
18	3-я Прядильная улица, дом 17	23
19	Измайловский бульвар, дом 1/28	23
20	Измайловский бульвар, дом 26/2	26
21	Первомайская улица, дома 32/23, 34/16	28
22	Заводской проспект, дома 15, 21/9,10	15
23	Измайловский проспект, дом 61	20

– установка шумозащитных экранов вдоль нечетной стороны Первомайской улицы, между домами 35/18 и 39 протяженностью 59 м, высотой 4 м, обладающих эффективностью не менее 10 дБА;

– установка шумозащитных экранов вдоль четной стороны Первомайской улицы между домами 40/19 и 34/16 протяженностью 69 м, высотой 4 м, обладающих эффективностью не менее 10 дБА;

– установка шумозащитных экранов вдоль нечетной стороны Щелковского проезда напротив детского сада, расположенного по адресу: Щелковский проезд, 1А, протяженностью 124 м, высотой 4 м, обладающих эффективностью не менее 10 дБА;

– установка шумозащитного экрана вдоль трамвайных путей в районе жилого дома, расположенного по адресу: улица Николая Химушина, д.1, протяженностью 258 м, высотой 4–5 м, обладающего эффективностью не менее 13 дБА;

– разработка проекта санитарно-защитной зоны проектируемого разворотного трамвайного кольца, предусматривающего комплексные шумозащитные и противовибрационные мероприятия;

– новое озеленение в составе благоустройства территории вдоль улично-дорожной сети.

2.9. Мероприятия по защите территории от чрезвычайных ситуаций природного и техногенного характера, в том числе по обеспечению пожарной безопасности и гражданской обороны

Мероприятия по обеспечению гражданской обороны проектом планировки территории не предусмотрены, установка электросирен оповещения не предусматривается, размещение защитных сооружений гражданской обороны не предусматривается.

2.10. Перечень зон планируемого размещения линейных объектов к чертежу границ зон планируемого размещения линейных объектов

№ на чертеже	Назначение зоны планируемого размещения	Наименование объекта	Характеристики объекта	
			Площадь, м ²	Протяженность, м
1	2	3	4	5
1	Зона планируемого размещения наземных объектов транспортных коммуникаций (трамвай)	Трамвайные пути	41454,0	5735,0
2	Зона планируемого размещения объектов улично-дорожной сети	Открытое шоссе, Тагильская улица	34257,0	710,0
3	Зона планируемого размещения объектов улично-дорожной сети	Съезд с Тагильской улицы	208,0	15,0
4	Зона планируемого размещения объектов улично-дорожной сети	улица Николая Химушина, Монтажная улица, Щелковское шоссе, Щелковский проезд, площадь Викторю Кодовильи, 3-я Парковая улица, Первомайская улица	262713,0	4505,0

№ на чертеже	Назначение зоны планируемого размещения	Наименование объекта	Характеристики объекта	
			Площадь, м ²	Протяженность, м
1	2	3	4	5
5	Зона планируемого размещения наземных объектов инженерной инфраструктуры	Павильон теплосети	90,0	-
6	Зона планируемого размещения наземных объектов инженерной инфраструктуры	Павильон теплосети	93,0	-
7	Зона планируемого размещения объектов дорожно-мостового строительства	Путепровод Щелковского шоссе	20482,0	630,0
8	Зона планируемого размещения объектов улично-дорожной сети	Измайловский проспект	1620,0	15,0
9	Зона планируемого размещения объектов улично-дорожной сети	Подъезд для обслуживания тяговой подстанции для трамвая	733,0	-
10	Зона планируемого размещения наземных объектов инженерной инфраструктуры	Тяговая подстанция для трамвая	225,0	-
11	Зона планируемого размещения наземных объектов инженерной инфраструктуры	Трансформаторная подстанция	353,0	-
12	Зона планируемого размещения объектов улично-дорожной сети	Круговое пересечение на Измайловском проспекте в зоне владения 53А, строения 1 по Измайловскому проспекту	4389,0	20,0

2.11. Перечень зон планируемого размещения линейных объектов, подлежащих реконструкции в связи с изменением их местоположения, к чертежу границ зон планируемого размещения линейных объектов, подлежащих реконструкции в связи с изменением их местоположения

№ на чертеже	Назначение зоны планируемого размещения	Наименование объекта	Площадь, кв.м
1	2	3	4
1	Зона планируемого размещения линейных объектов, подлежащих реконструкции в связи с изменением их местоположения	Инженерные коммуникации	393013,0
2	Зона планируемого размещения линейных объектов, подлежащих реконструкции в связи с изменением их местоположения	Инженерные коммуникации	2310,0

2.12. Перечень мероприятий по реализации проекта планировки территории и последовательность их выполнения

Мероприятия, предусмотренные проектом планировки территории, планируются к реализации в два этапа.

Мероприятия первого этапа реализации:

- строительство трамвайной линии от Открытого шоссе до станции метро «Измайловская» с подключением к трамвайной линии на Первомайской улице;
- реконструкция Открытого шоссе в узле с Тагильской улицей;

- реконструкция Тагильской улицы на участке от Открытого шоссе до пересечения с улицей Николая Химушина;
- реконструкция улицы Николая Химушина на подходе к пересечению с Монтажной улицей;
- реконструкция Монтажной улицы на участке от улицы Николая Химушина до Щелковского шоссе;
- демонтаж выхода из подземного пешеходного перехода на пересечении Щелковского шоссе и Щелковского проезда;
- реконструкция участка Щелковского проезда от Щелковского шоссе до площади Виктории Кодовильи;
- реконструкция участка улично-дорожной сети в районе площади Виктории Кодовильи;
- реконструкция участка 3-й Парковой улицы от Сиреневого бульвара до дома по адресу: 3-я Парковая улица, дом 14, корпус 2;
- реконструкция участка Измайловского проспекта от дома по адресу: 3-я Парковая улица, дом 4 до 3-й Парковой улицы;
- реконструкция участка пересечения Измайловского проспекта с 1-й Парковой улицей;
- строительство проезда для обслуживания тяговой подстанции для трамвая;
- размещение двух быстрых электроразрядных станций у дома по адресу: Измайловский бульвар, дом 2/2б;
- размещение двух быстрых электроразрядных станций у дома по адресу: Щелковское шоссе, дом 2б, корпус 1;
- устройство пешеходных переходов;
- устройство остановочных павильонов наземного городского пассажирского транспорта;
- устройство остановочных павильонов трамвая;
- устройство светофорных объектов;
- ликвидация светофорного объекта на пересечении Щелковского шоссе и 3-й Парковой улицы;
- переустройство инженерных коммуникаций и объектов инженерной инфраструктуры;
- устройство велодорожек, велопереходов и велопарков;

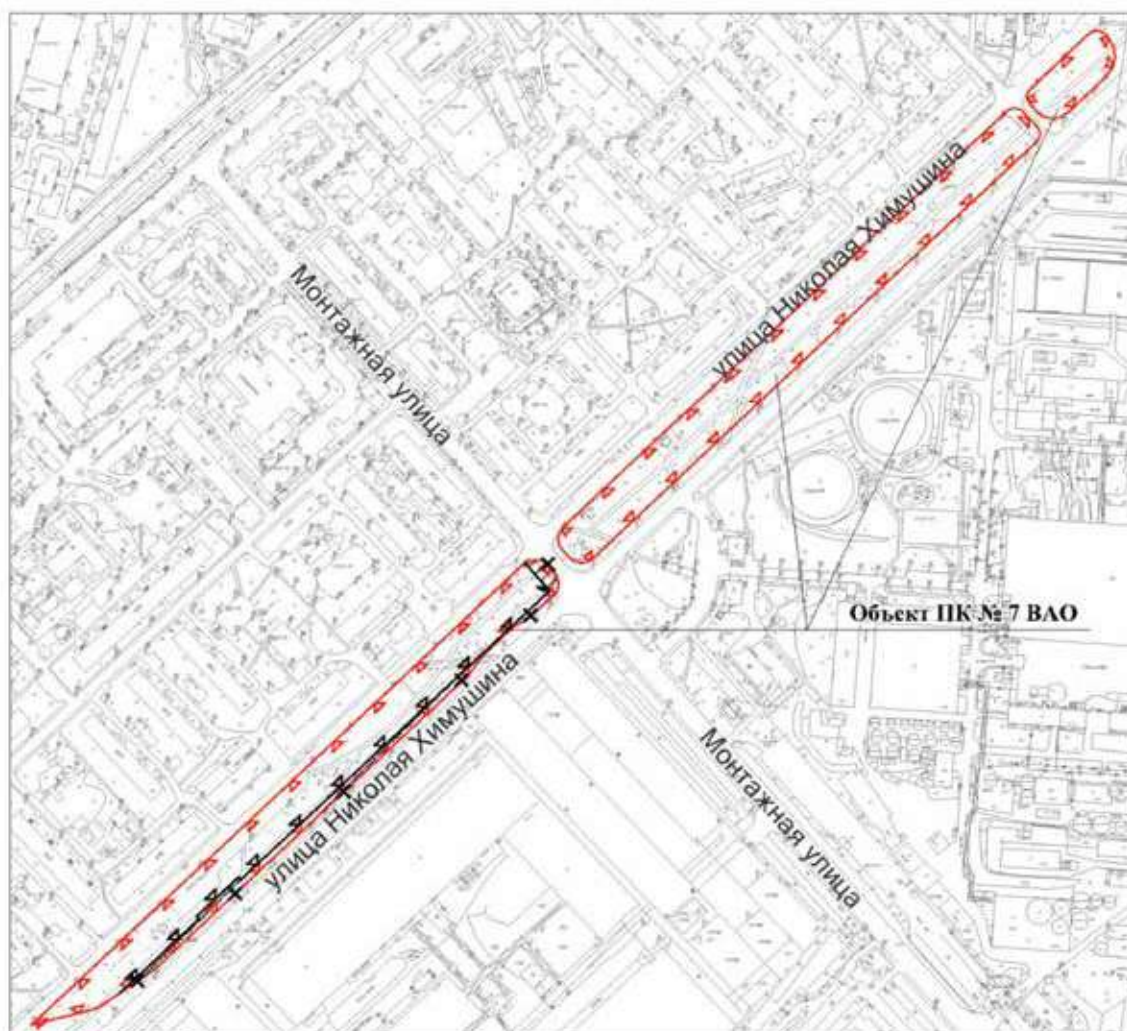
- противовибрационные мероприятия вдоль проектируемой линии трамвая;
- шумозащитное остекление существующей нормируемой застройки;
- проектирование элементов благоустройства для защиты от шумового загрязнения территории детского сада, расположенного по адресу: Щелковский проезд, дом 1а;
- проектирование элементов благоустройства для защиты от шумового загрязнения территорий общеобразовательных учреждений, расположенных по адресам: Первомайская улица, дом 27А, Щелковское шоссе, дом 26А;
- благоустройство территории;
- установка шумозащитных экранов;
- новое озеленение в составе благоустройства территории вдоль улично-дорожной сети.

Мероприятия второго этапа реализации:

- реконструкция боковых проездов Щелковского шоссе по направлению в сторону центра и в сторону МКАД на участке от дома по адресу: Щелковское шоссе, дом 21, корпус 2 до 3-й Парковой улицы;
- строительство путепровода по основному ходу Щелковского шоссе на пересечении с Монтажной улицей;
- строительство съезда с бокового проезда Щелковского шоссе по направлению в сторону МКАД на боковой проезд Щелковского шоссе по направлению в сторону центра;
- строительство съезда с бокового проезда Щелковского шоссе по направлению в сторону центра на боковой проезд Щелковского шоссе по направлению в сторону МКАД;
- устройство пешеходных переходов;
- устройство остановочных павильонов наземного городского пассажирского транспорта;
- устройство светофорных объектов;
- организация велопереходов;
- новое озеленение в составе благоустройства территории вдоль улично-дорожной сети.

Приложение 2
к постановлению Правительства Москвы
от 23 сентября 2022 г. № 2063-ПП

Схема границ объекта природного комплекса № 7 Восточного
административного округа города Москвы "Бульвар по
ул. Николая Химушина"



УСЛОВНЫЕ ОБОЗНАЧЕНИЯ





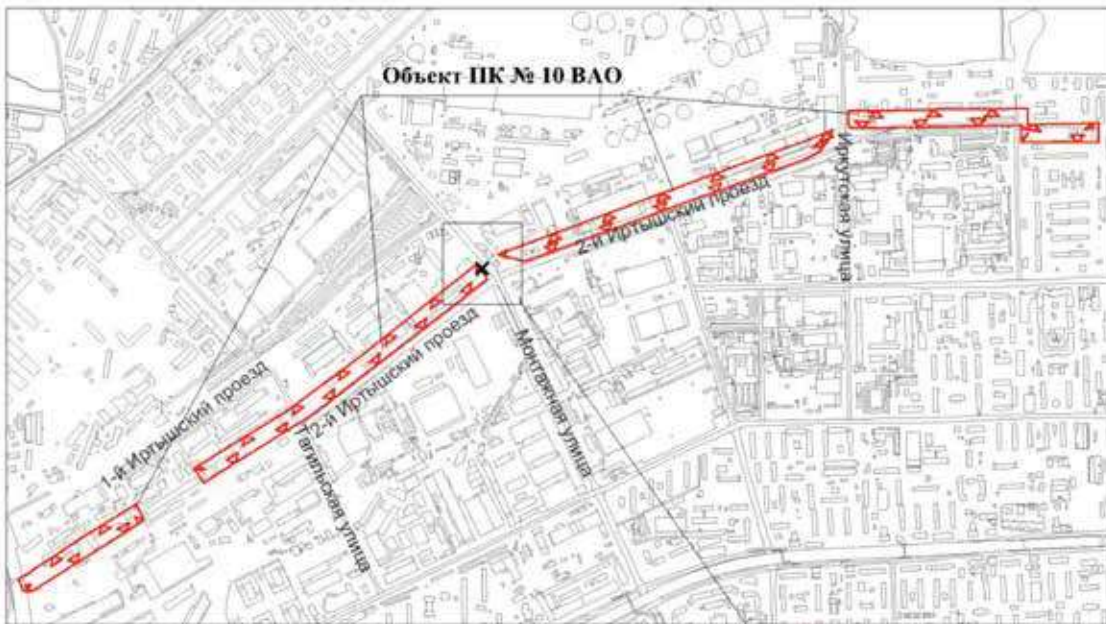




-  границы объектов природного комплекса города Москвы
-  отменяемые границы объектов природного комплекса города Москвы
-  устанавливаемые границы объектов природного комплекса города Москвы
-  участок территории, исключаемый из состава объекта природного комплекса № 7 Восточного административного округа города Москвы "Бульвар по ул. Николая Химушина", площадью 0,20 га

Схема границ объекта природного комплекса № 10 Восточного административного округа города Москвы "Бульвар (проектный) над долиной реки Сосенки от Уральской ул. до Открытого шоссе, от МКАД до Хабаровской ул."

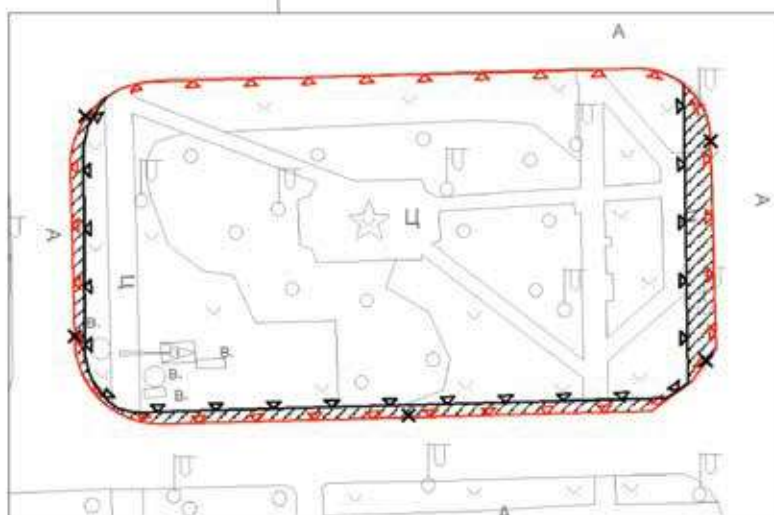


УСЛОВНЫЕ ОБОЗНАЧЕНИЯ





-  границы объектов природного комплекса города Москвы
-  отменяемые границы объектов природного комплекса города Москвы
-  устанавливаемые границы объектов природного комплекса города Москвы
-  участок территории, исключаемый из состава объекта природного комплекса № 10 Восточного административного округа города Москвы "Бульвар (проектный) над долиной реки Сосенки от Уральской ул. до Открытого шоссе, от МКАД до Хабаровской ул.", площадью 0,002 га

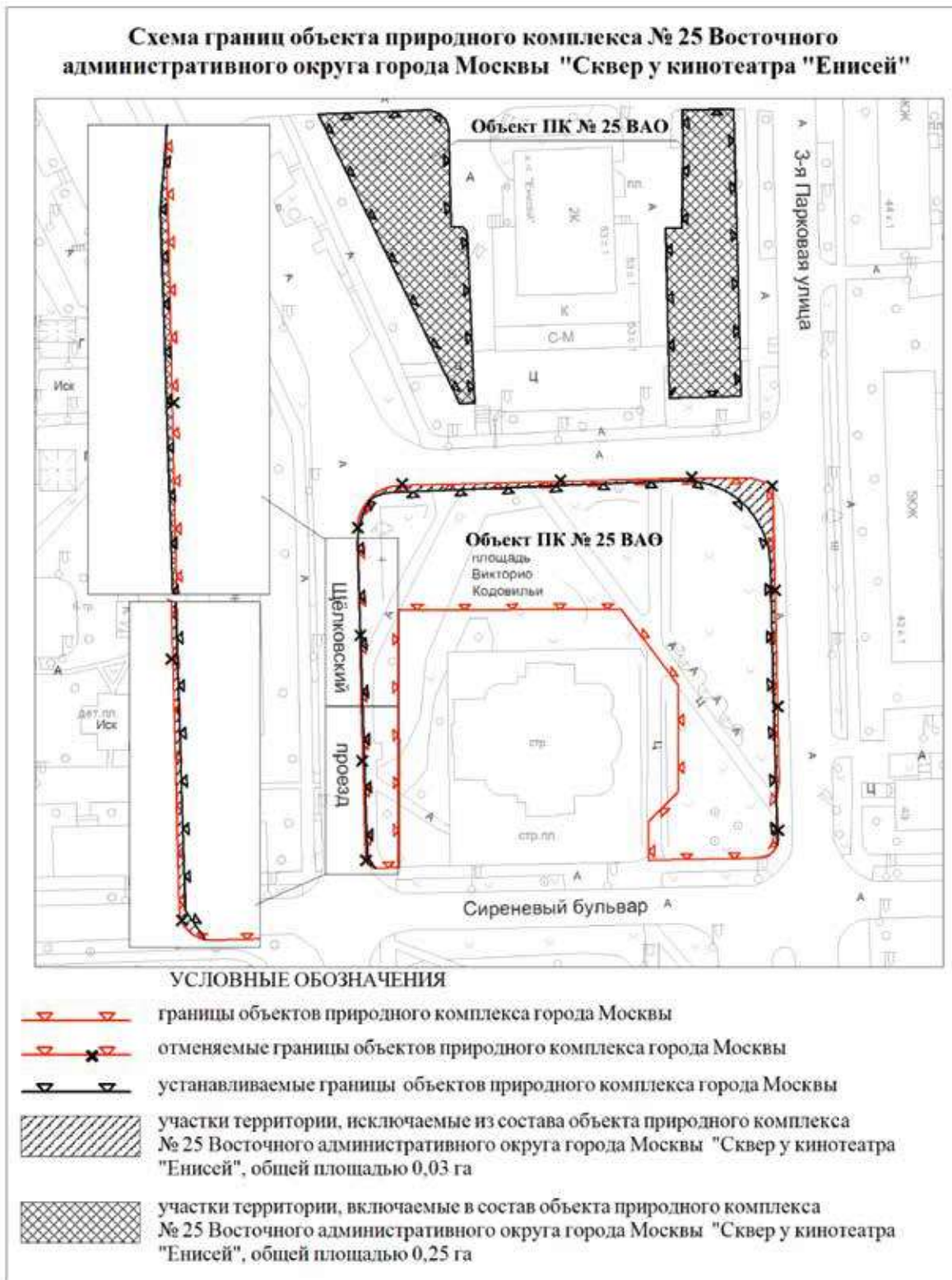
Приложение 4
к постановлению Правительства Москвы
от 23 сентября 2022 г. № 2063-ПП

Схема границ объекта природного комплекса № 24 Восточного
административного округа города Москвы "Сиреневый бульвар"

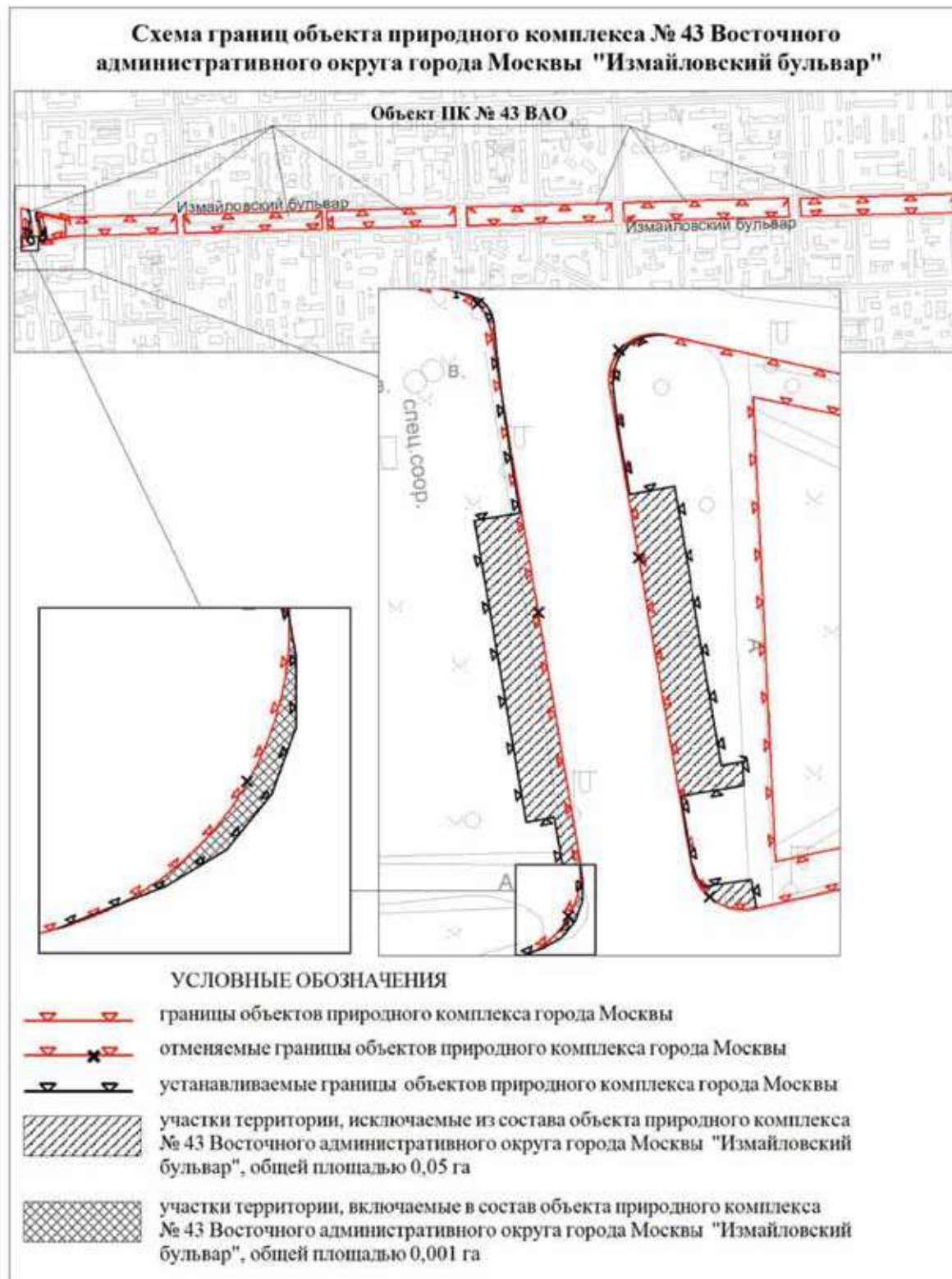


УСЛОВНЫЕ ОБОЗНАЧЕНИЯ

-  границы объектов природного комплекса города Москвы
-  отменяемые границы объектов природного комплекса города Москвы
-  устанавливаемые границы объектов природного комплекса города Москвы
-  участок территории, исключаемый из состава объекта природного комплекса № 24 Восточного административного округа города Москвы "Сиреневый бульвар", площадью 0,03 га

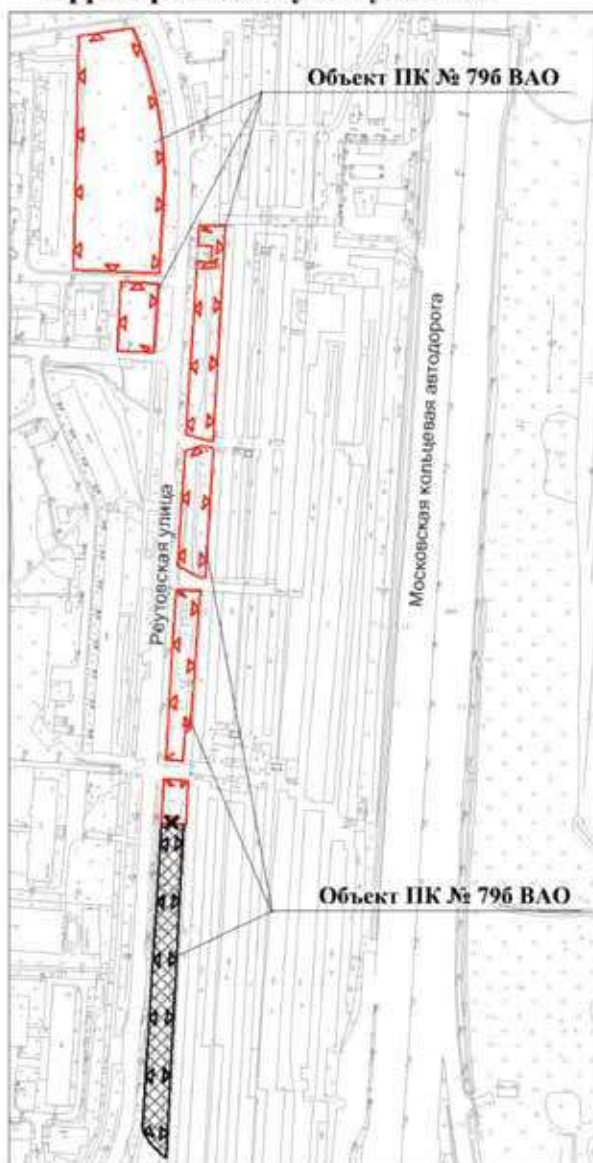


Приложение 6
к постановлению Правительства Москвы
от 23 сентября 2022 г. № 2063-ПП







Приложение 7
к постановлению Правительства Москвы
от 23 сентября 2022 г. № 2063-ПП

Схема границ объекта природного комплекса № 796 Восточного
административного округа города Москвы "Озелененная
территория вдоль ул. Реутовская"

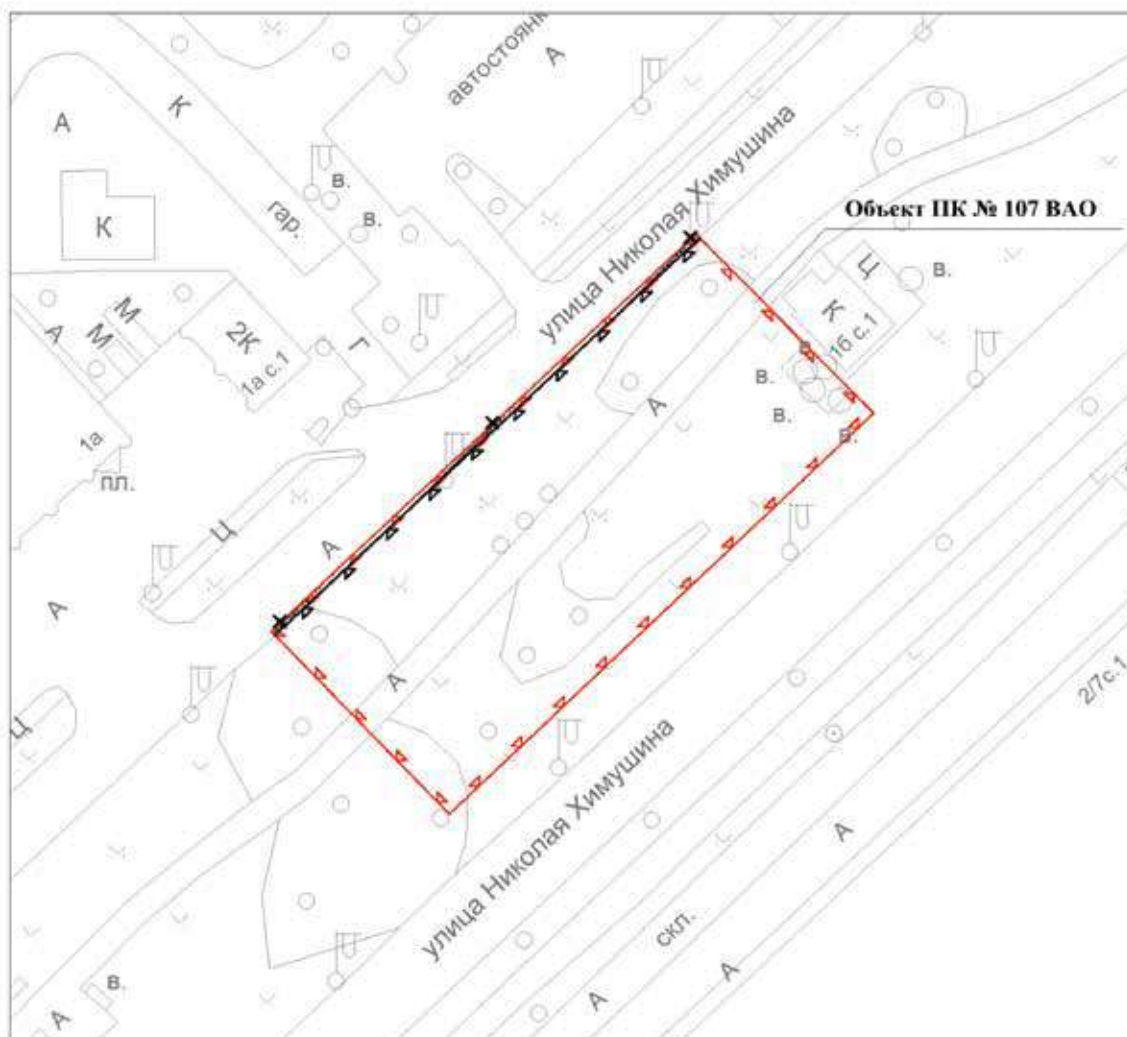


УСЛОВНЫЕ ОБОЗНАЧЕНИЯ

-  границы объектов природного комплекса города Москвы
-  отменяемые границы объектов природного комплекса города Москвы
-  устанавливаемые границы объектов природного комплекса города Москвы
-  участок территории, включаемый в состав объекта природного комплекса № 796 Восточного административного округа города Москвы "Озелененная территория вдоль ул. Реутовская", площадью 0,35 га

Приложение 8
к постановлению Правительства Москвы
от 23 сентября 2022 г. № 2063-ПП

**Схема границ объекта природного комплекса № 107 Восточного
административного округа города Москвы "Сквер по
ул. Николая Химушина"**



УСЛОВНЫЕ ОБОЗНАЧЕНИЯ





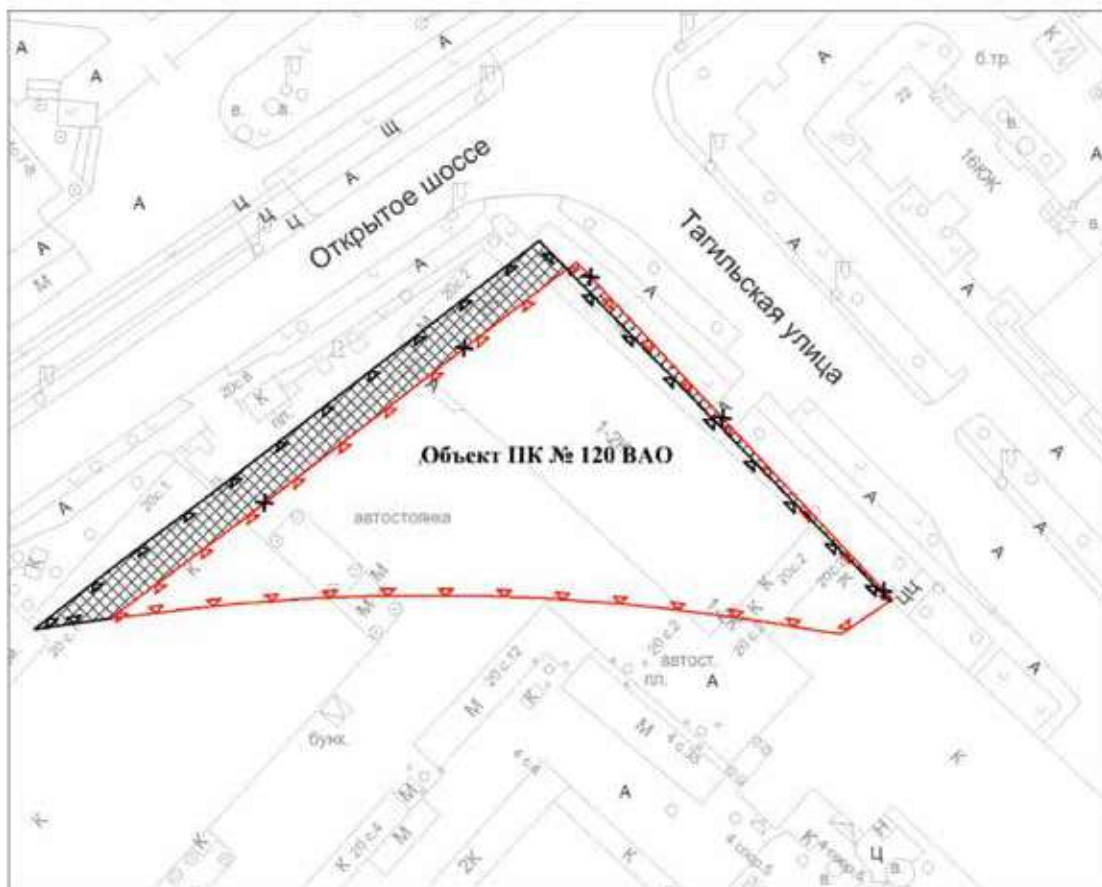





-  границы объектов природного комплекса города Москвы
-  отменяемые границы объектов природного комплекса города Москвы
-  устанавливаемые границы объектов природного комплекса города Москвы
-  участок территории, исключаемый из состава объекта природного комплекса № 107 Восточного административного округа города Москвы "Сквер по ул. Николая Химушина", площадью 0,004 га

Схема границ объекта природного комплекса № 120 Восточного административного округа города Москвы "Озелененная территория на пересечении Открытого шоссе с Тагильской улицей"



УСЛОВНЫЕ ОБОЗНАЧЕНИЯ

-  границы объектов природного комплекса города Москвы
-  отменяемые границы объектов природного комплекса города Москвы
-  устанавливаемые границы объектов природного комплекса города Москвы
-  участок территории, исключаемый из состава объекта природного комплекса № 120 Восточного административного округа города Москвы "Озелененная территория на пересечении Открытого шоссе с Тагильской улицей", площадью 0,01 га
-  участок территории, включаемый в состав объекта природного комплекса № 120 Восточного административного округа города Москвы "Озелененная территория на пересечении Открытого шоссе с Тагильской улицей", площадью 0,07 га

Приложение 10

к постановлению Правительства Москвы
от 23 сентября 2022 г. № 2063-ПП

Внесение изменений в приложение 1 к постановлению Правительства Москвы от 19 января 1999 г. № 38

ПЕРЕЧЕНЬ ТЕРРИТОРИЙ ПРИРОДНОГО КОМПЛЕКСА Г. МОСКВЫ

(кроме особо охраняемых природных территорий и объектов Природного комплекса
Центрального административного округа)

№ объекта	Наименование объекта Природного комплекса	Режим регулирования градостроительной деятельности	Площадь**, га
1	2	3	4
Восточный АО			
7	Бульвар по ул. Николая Химушина	Озелененная территория общего пользования	2,70
24	Сиреневый бульвар	Озелененная территория общего пользования	19,03
25	Сквер у кинотеатра «Енисей»	Озелененная территория общего пользования	0,79
43	Измайловский бульвар	Озелененная территория общего пользования	9,95
796	Озелененная территория вдоль ул. Реутовская	Озелененная территория общего пользования	1,96
107	Сквер по ул. Николая Химушина	Озелененная территория общего пользования	0,21
120	Озелененная территория на пересечении Открытого шоссе с Тагильской улицей	Озелененная территория ограниченного пользования	0,46

Об утверждении проекта планировки территории линейного объекта – реконструкция газопровода высокого давления по адресу: г. Москва, Волжский бульвар

Постановление Правительства Москвы от 23 сентября 2022 года № 2068-ПП

В соответствии с Градостроительным кодексом Российской Федерации, постановлением Правительства Российской Федерации от 12 мая 2017 г. № 564 «Об утверждении Положения о составе и содержании документации по планировке территории, предусматривающей размещение одного или нескольких линейных объектов», Законом города Москвы от 25 июня 2008 г. № 28 «Градостроительный кодекс города Москвы» **Правительство Москвы постановляет:**

1. Утвердить проект планировки территории линейного объекта – реконструкция газопровода высокого давления по адресу: г. Москва, Волжский бульвар (приложение).

2. Контроль за выполнением настоящего постановления возложить на заместителя Мэра Москвы в Правительстве Москвы по вопросам градостроительной политики и строительства Бочкарева А.Ю.

Мэр Москвы **С.С.Собянин**

Приложение
*к постановлению Правительства Москвы
от 23 сентября 2022 г. № 2068-ПП*

Проект планировки территории линейного объекта – реконструкция газопровода высокого давления по адресу: г. Москва, Волжский бульвар

1. Графическая часть

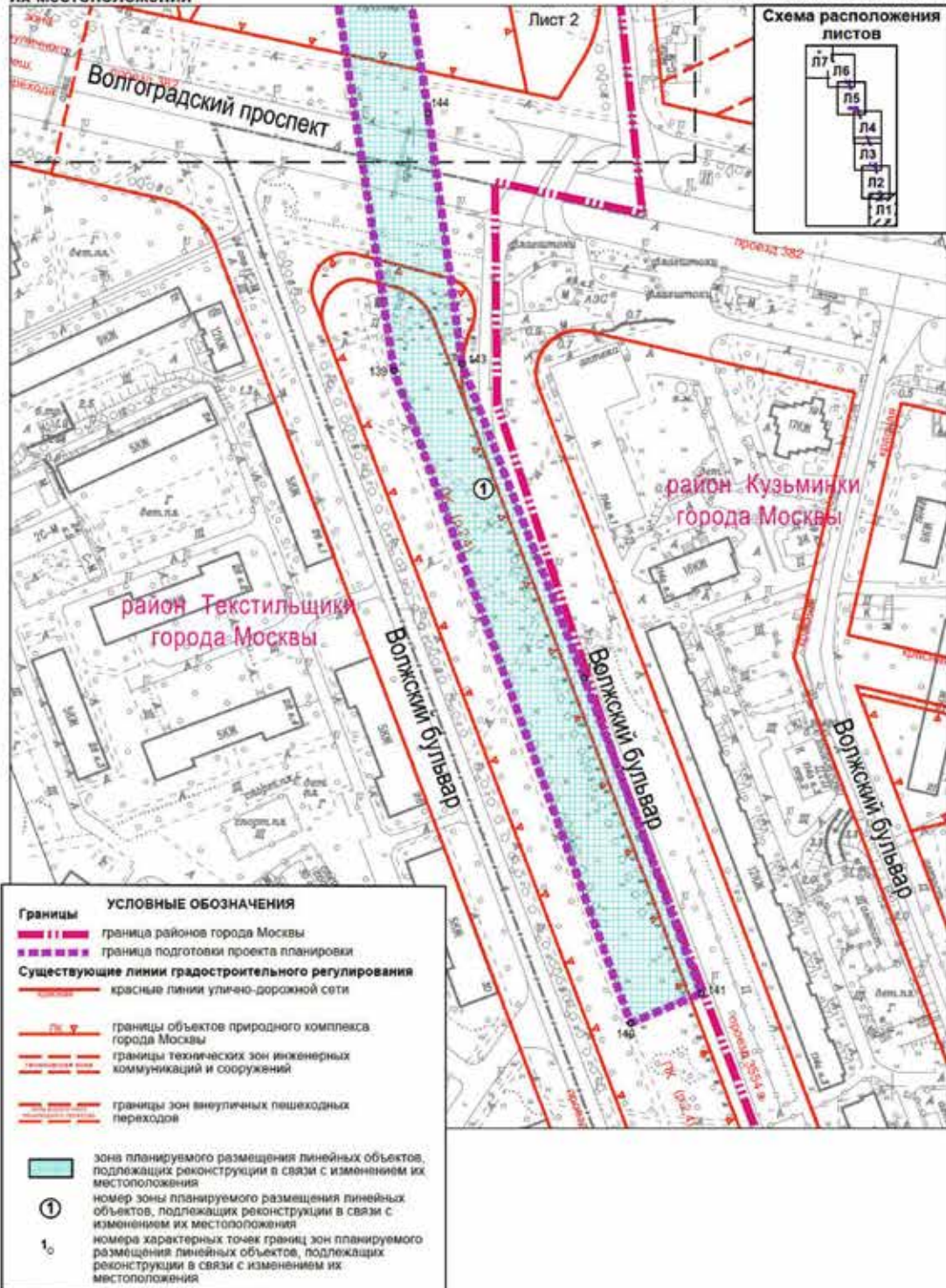
1.1. Чертеж красных линий и перечень координат характерных точек красных линий

Чертеж красных линий и перечень координат характерных точек красных линий не приводятся в связи с отсутствием отменяемых и устанавливаемых красных линий.

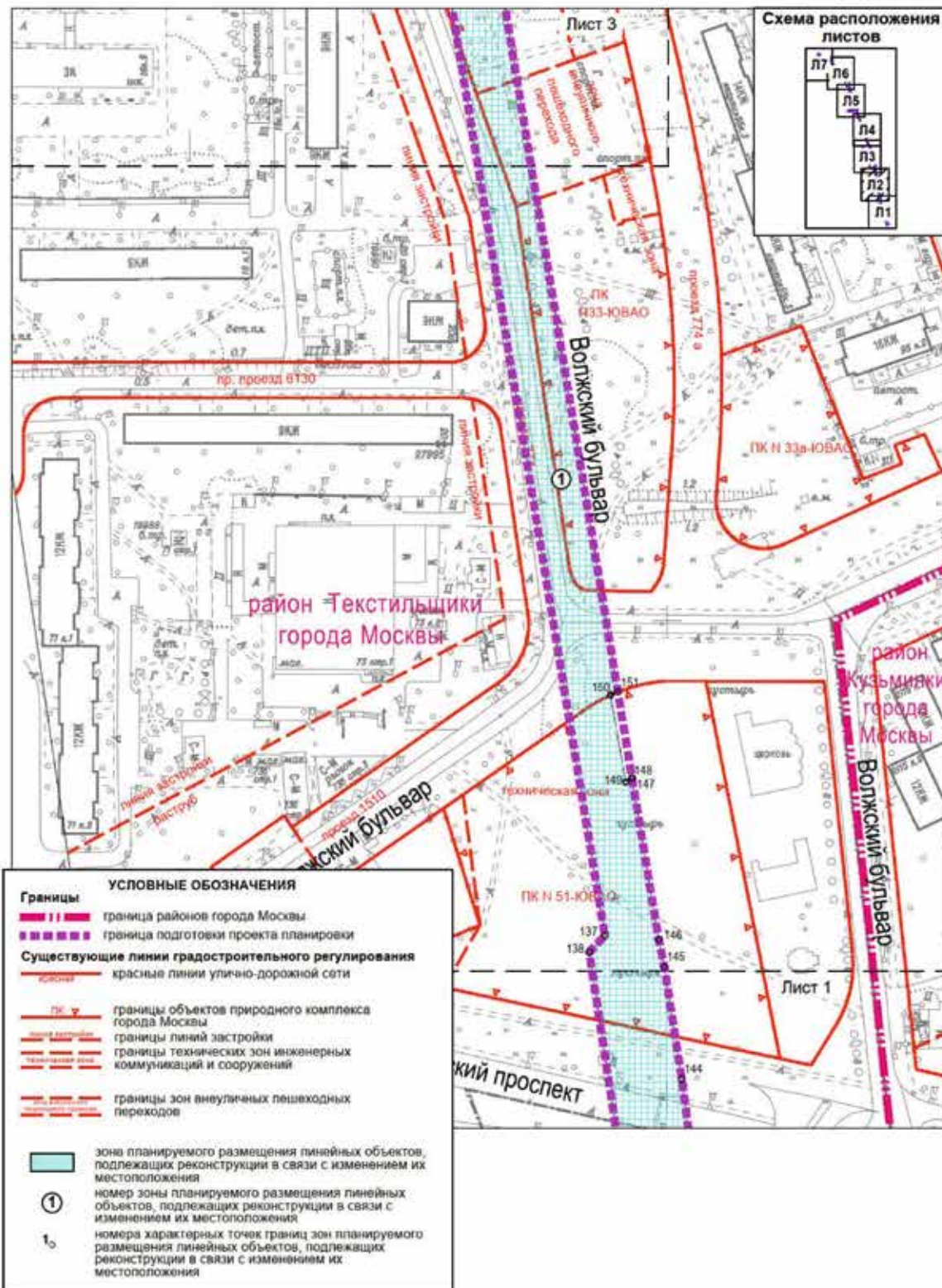
1.2. Чертеж "Границы зон планируемого размещения линейных объектов".
 Чертеж "Границы зон планируемого размещения линейных объектов, подлежащих реконструкции в связи с изменением их местоположения"

M1:2000
Лист 1

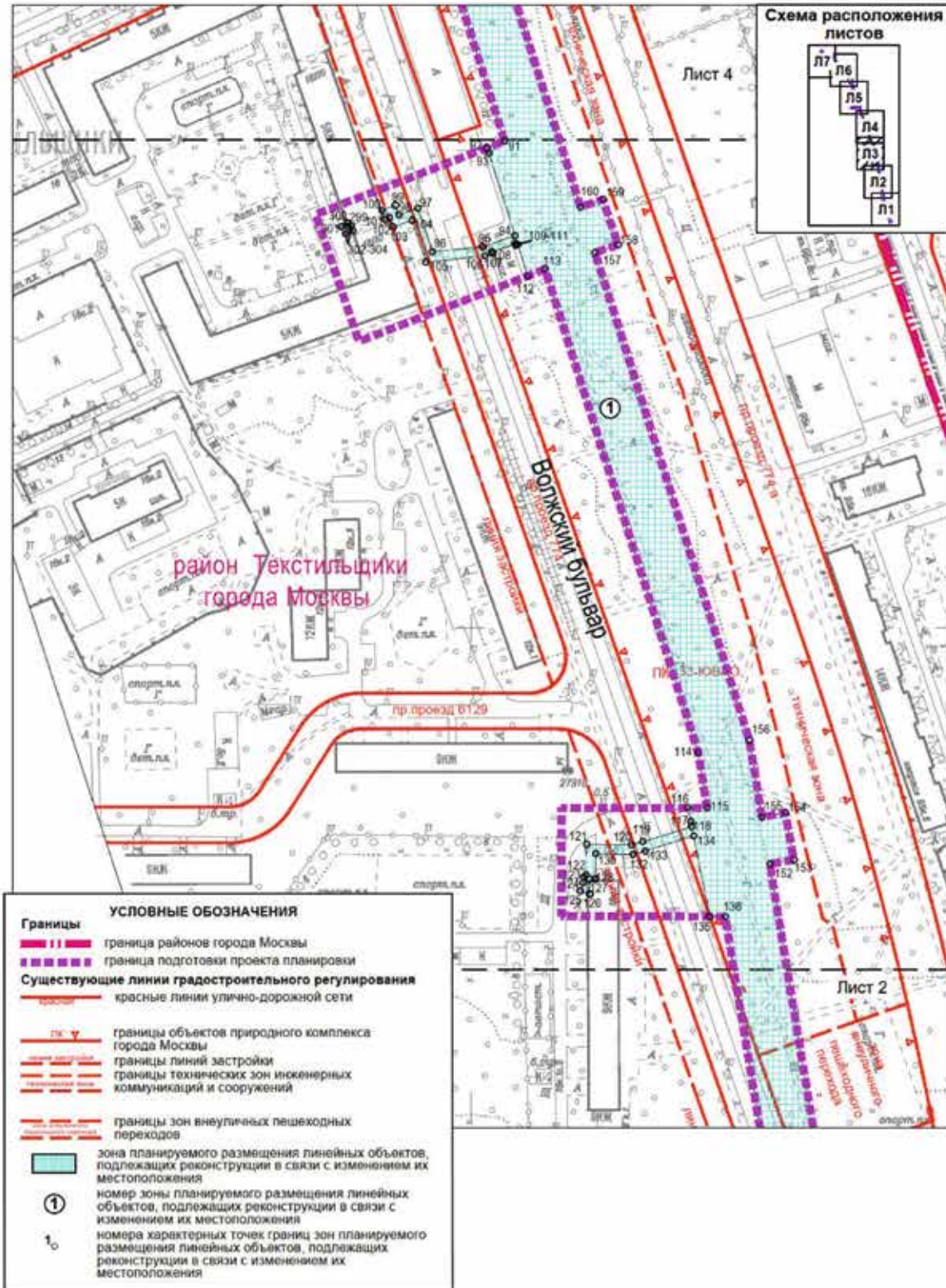
район Кузьминки города Москвы
район Текстильщики города Москвы



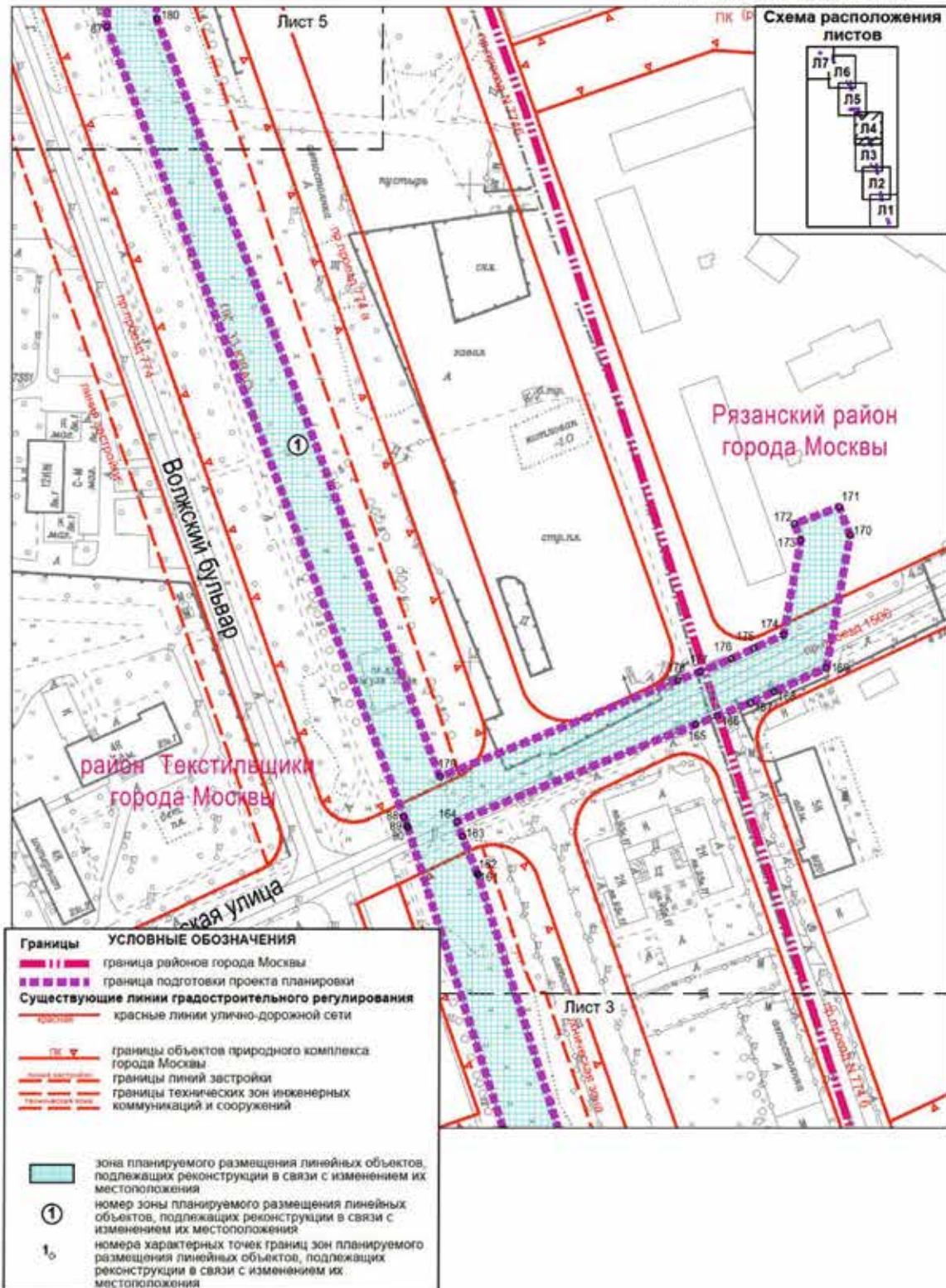
район Кузьминки города Москвы
район Текстильщики города Москвы



район Текстильщики города Москвы

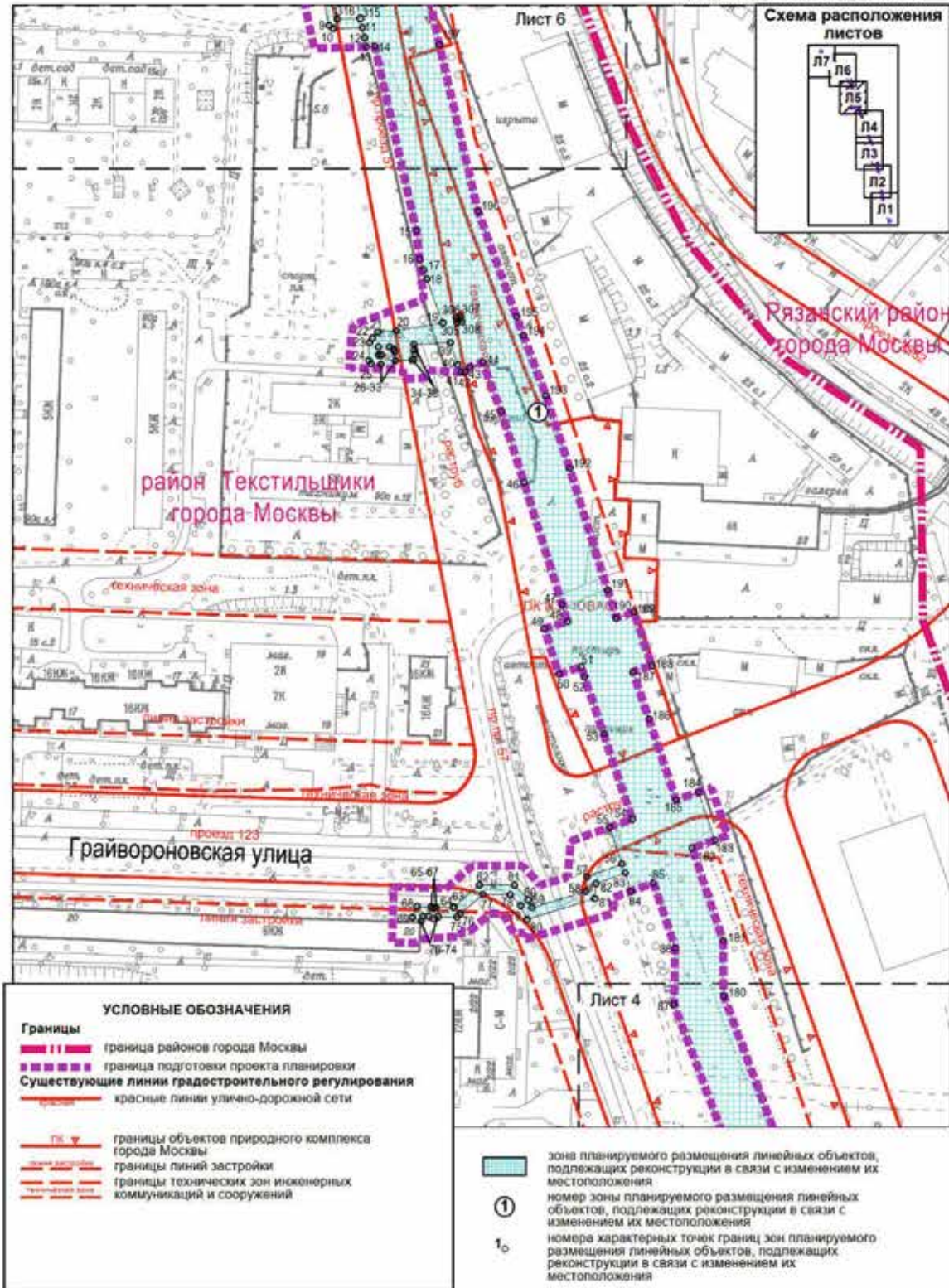


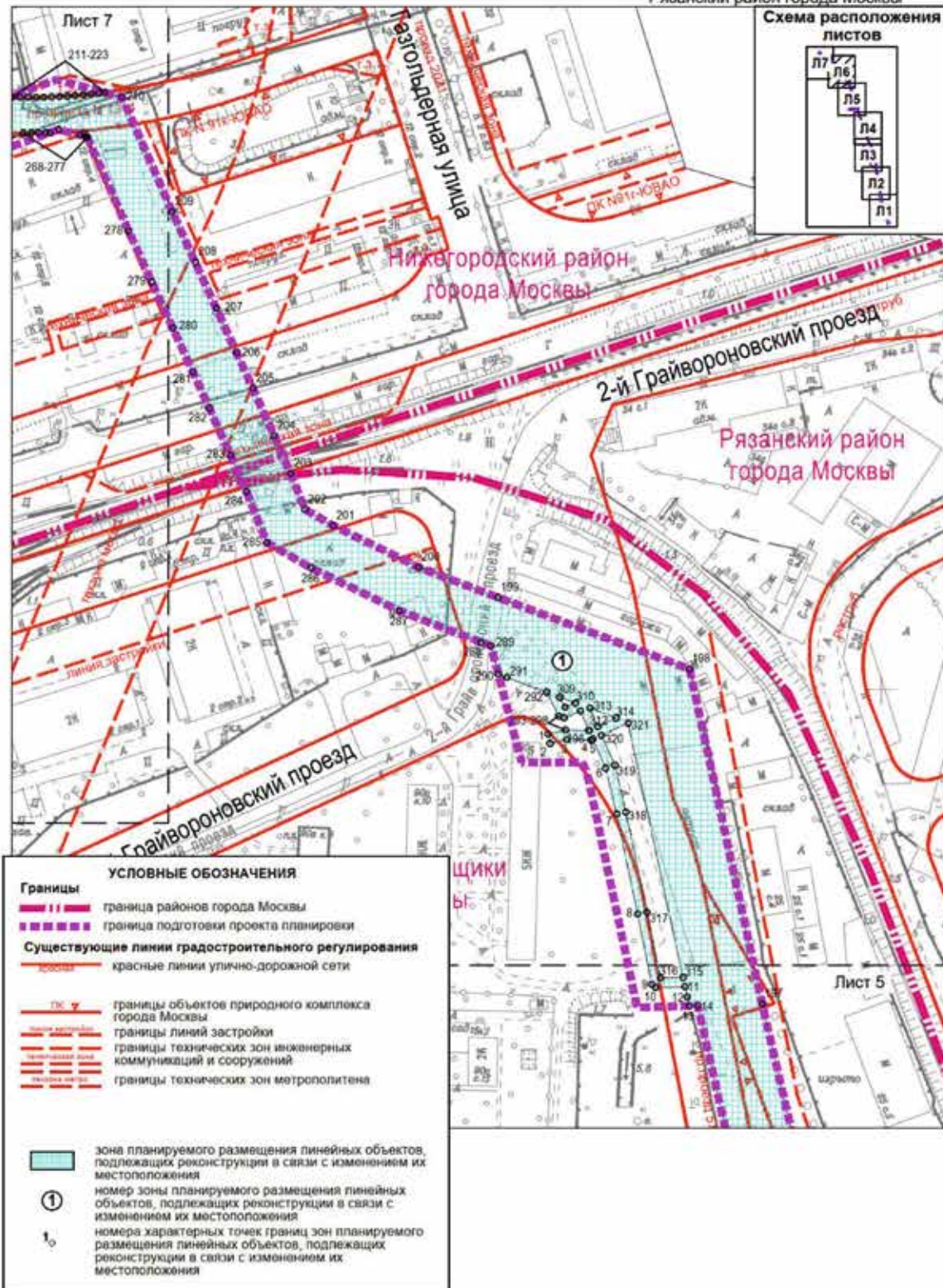
район Текстильщики города Москвы
Рязанский район города Москвы

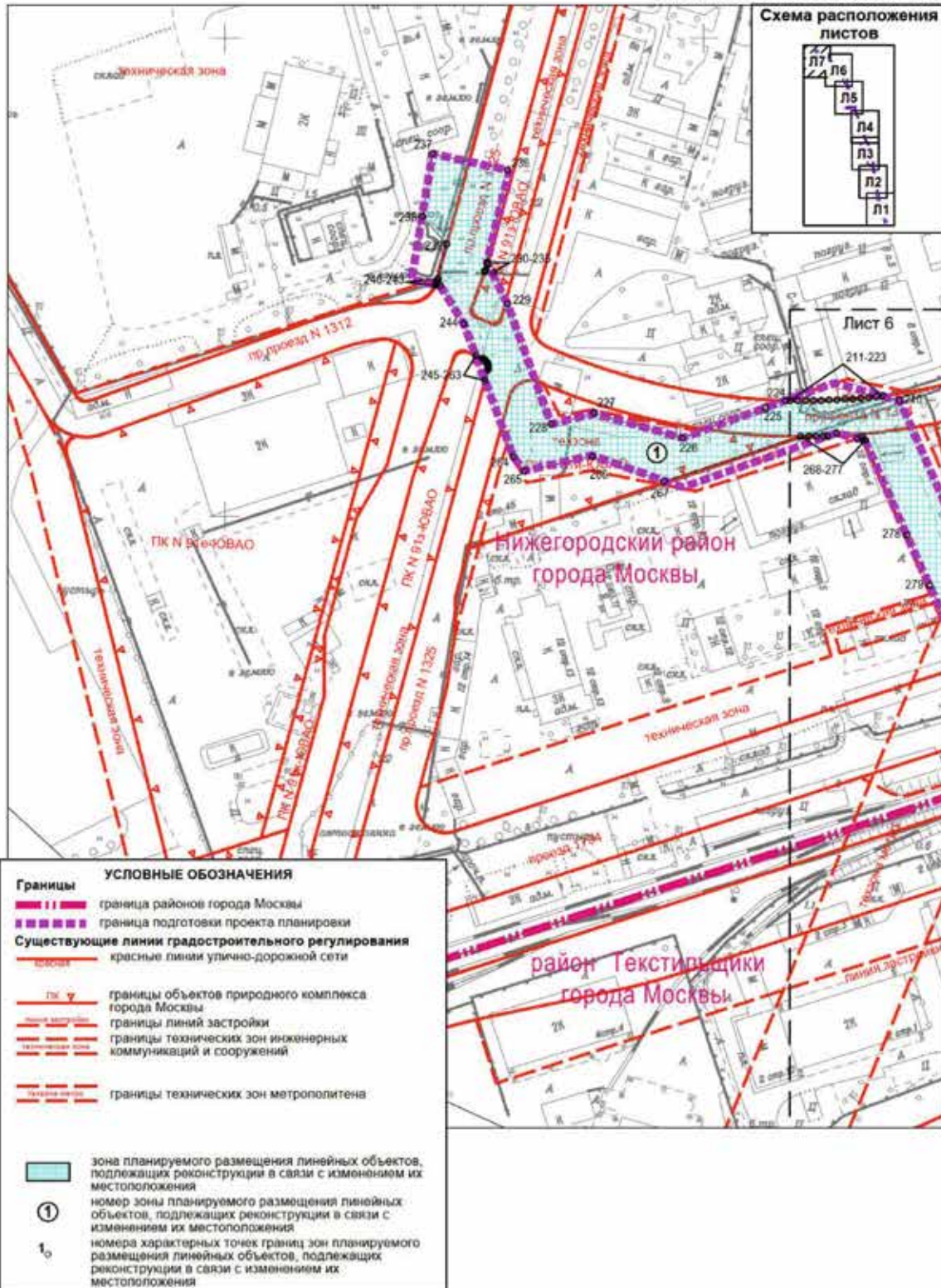


M1:2000
Лист 5

район Текстильщики города Москвы
Рязанский район города Москвы





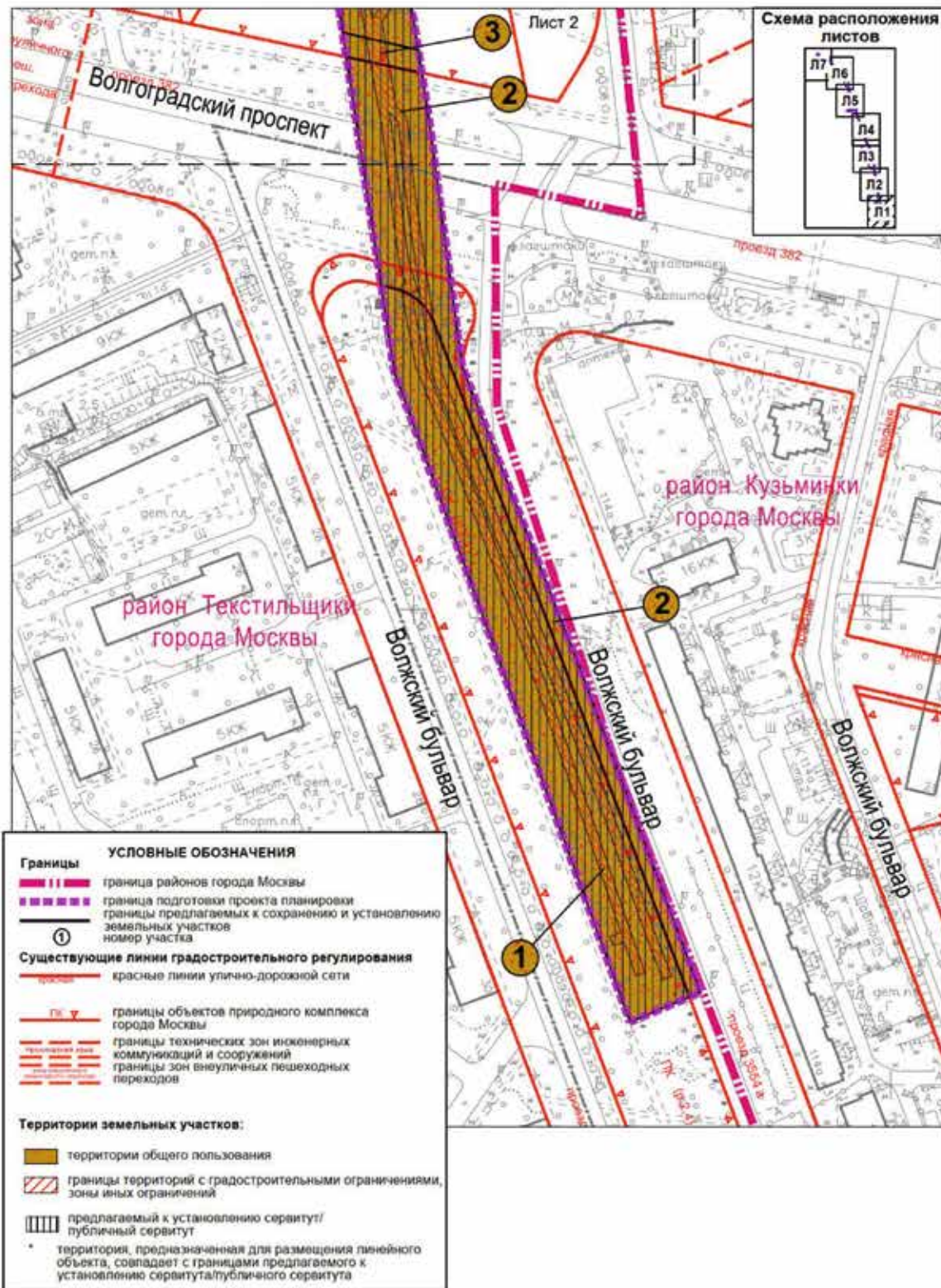
M1:2000
Лист 7Нижегородский район города Москвы
район Текстильщики города Москвы

1.3. План "Межевание территории" и характеристика земельных участков территории
1.3.1. План "Межевание территории"

M1:2000

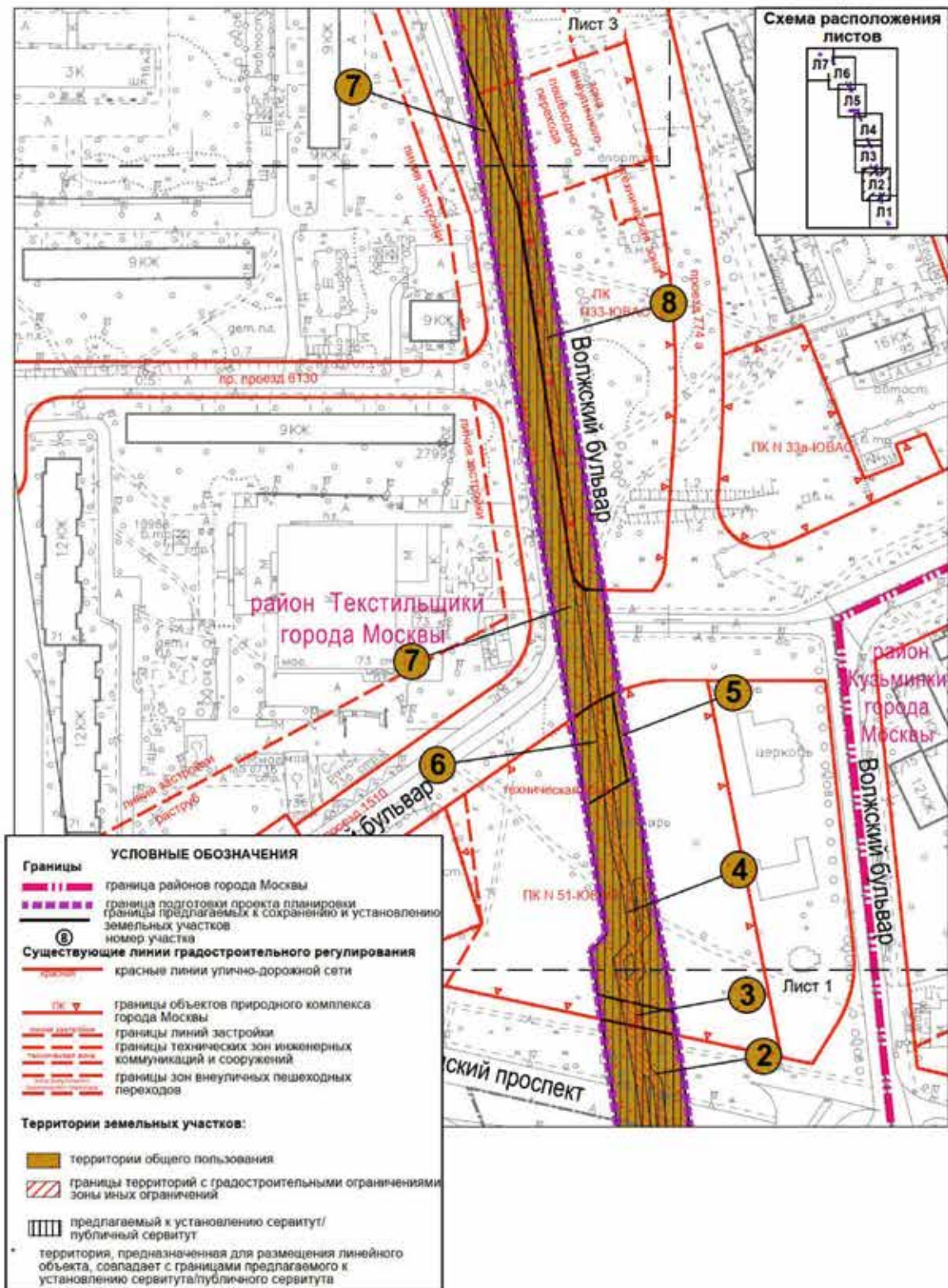
Лист 1

район Кузьминки города Москвы
район Текстильщики города Москвы

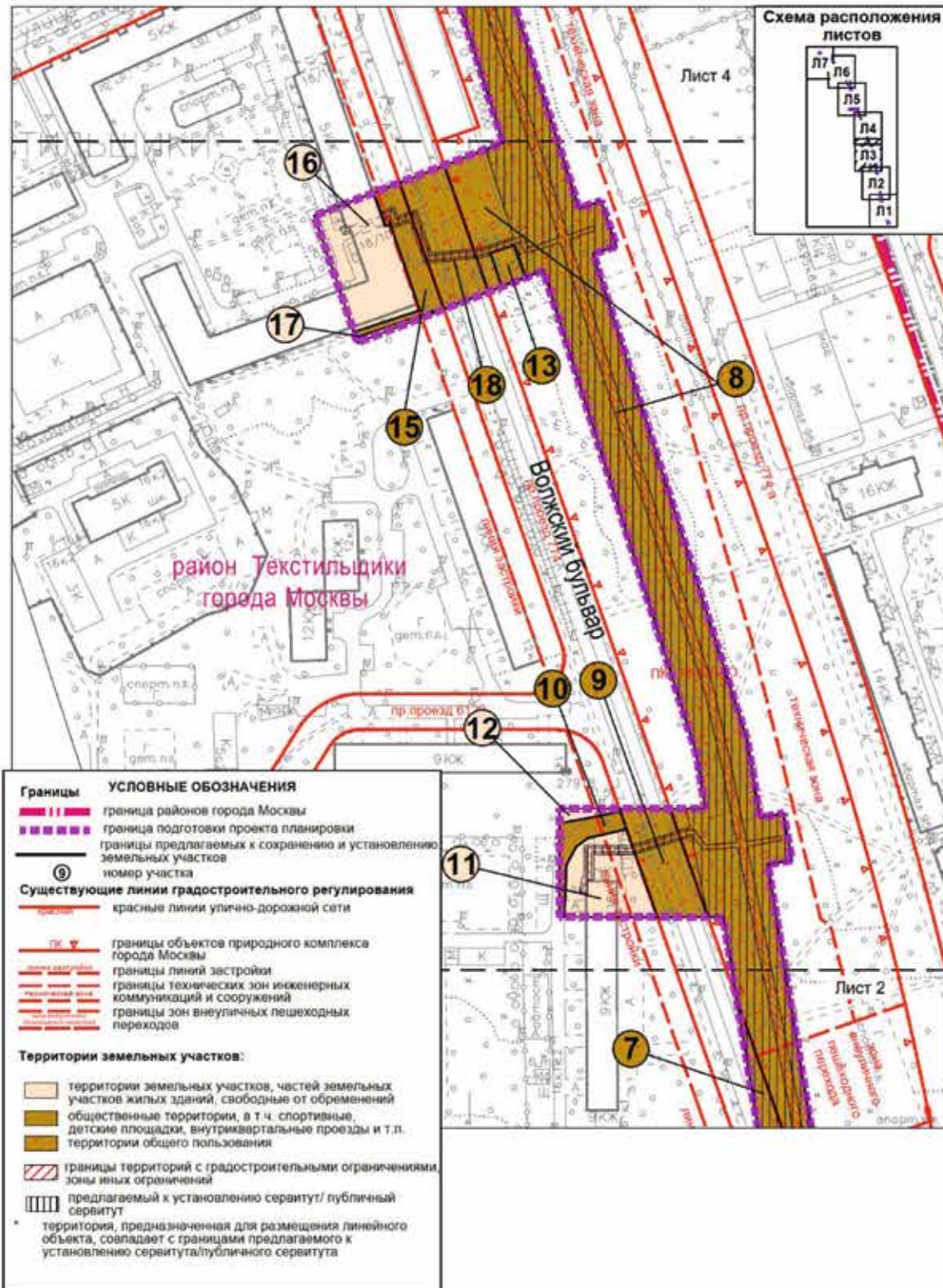


M1:2000

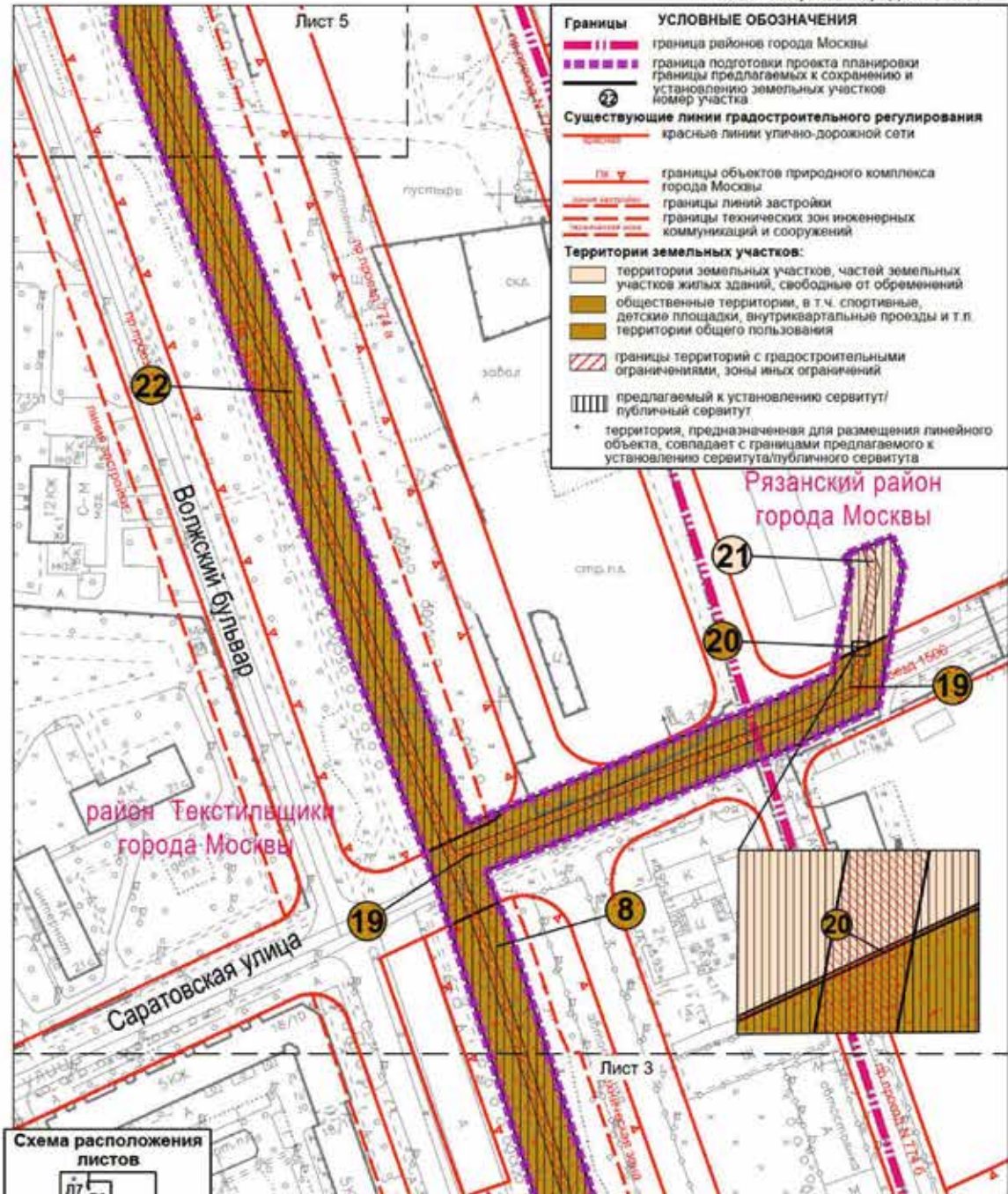
Лист 2

район Кузьминки города Москвы
район Текстильщики города Москвы

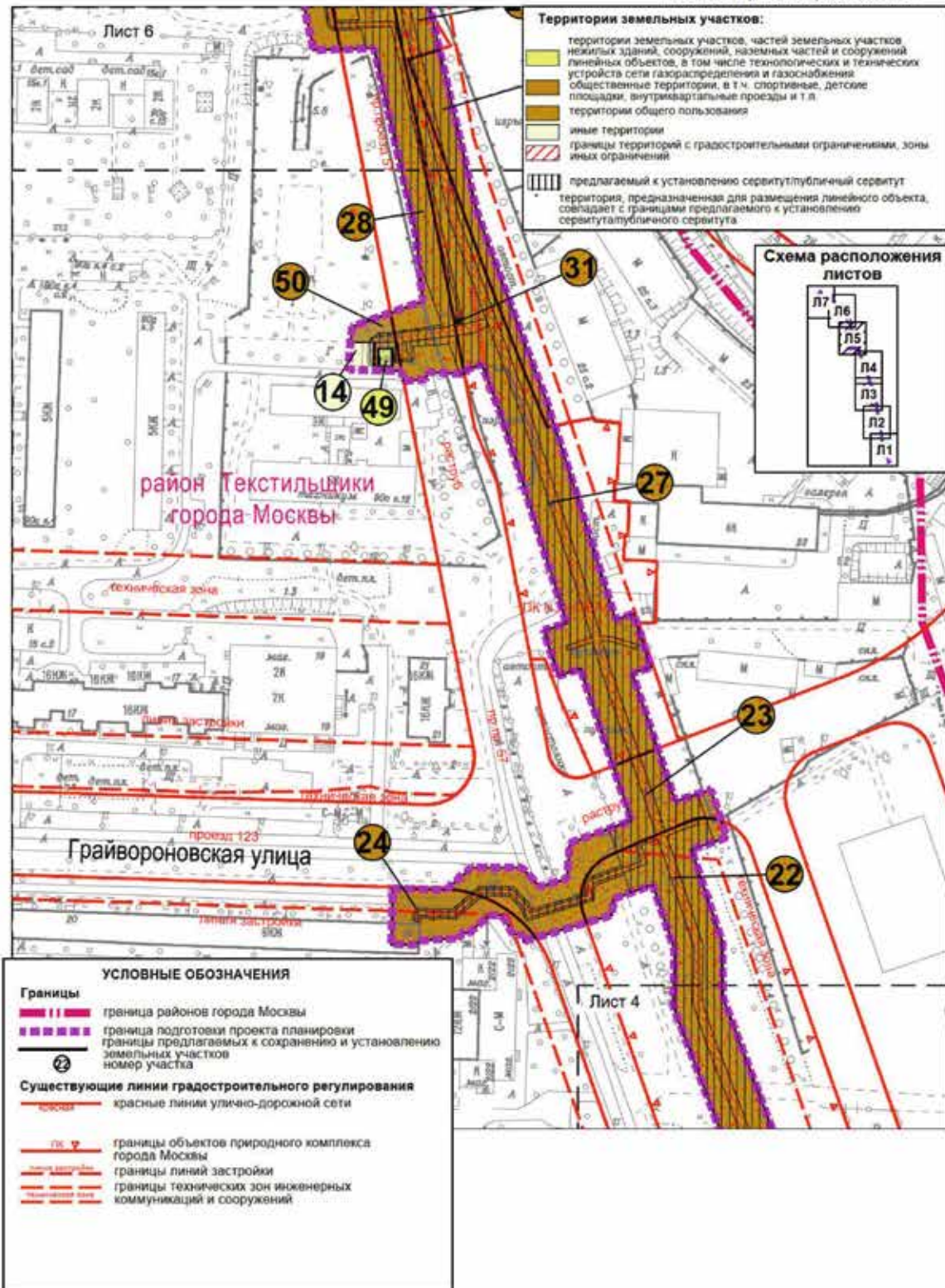
район Текстильщики города Москвы



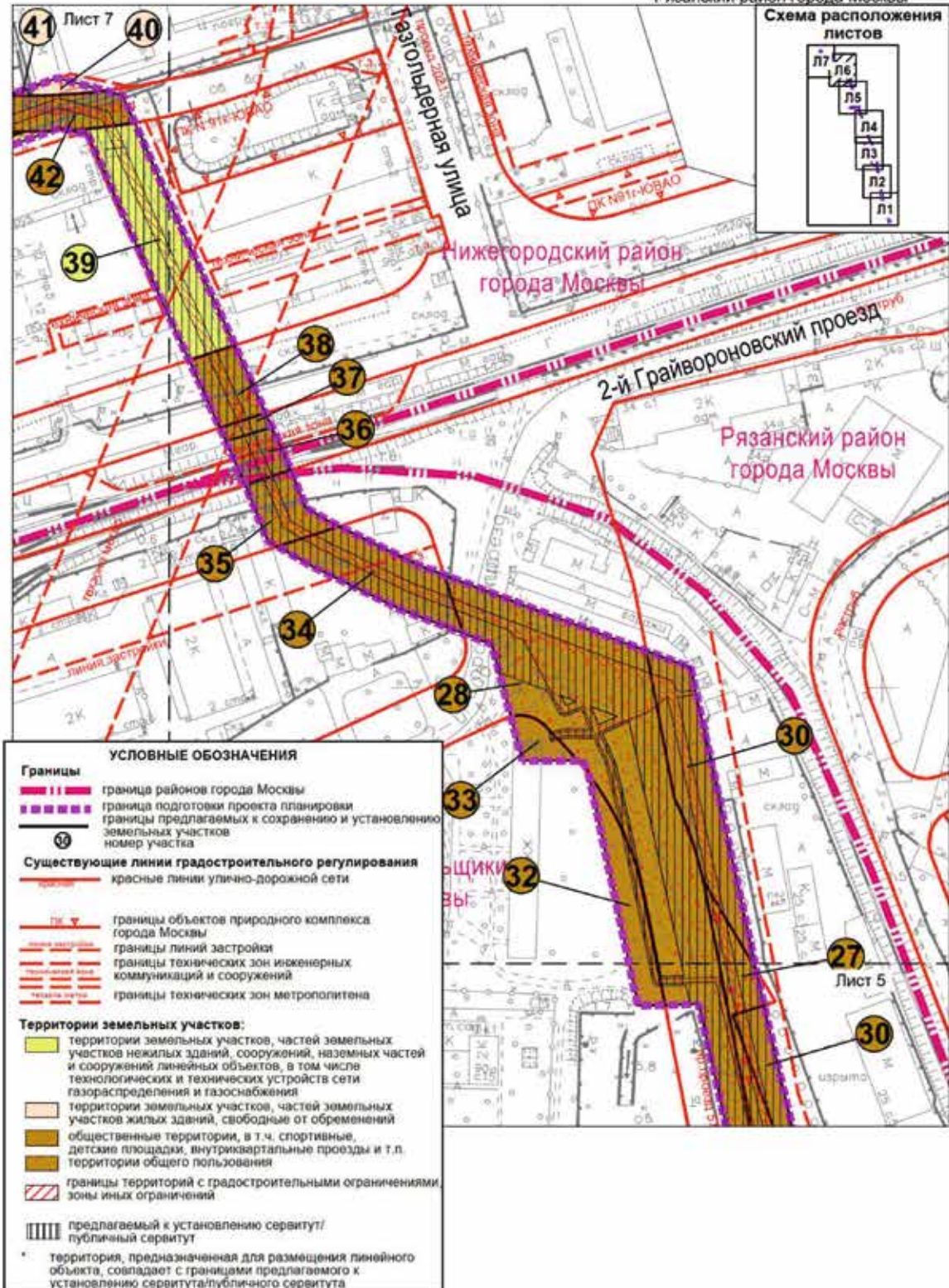
район Текстильщики города Москвы
Рязанский район города Москвы

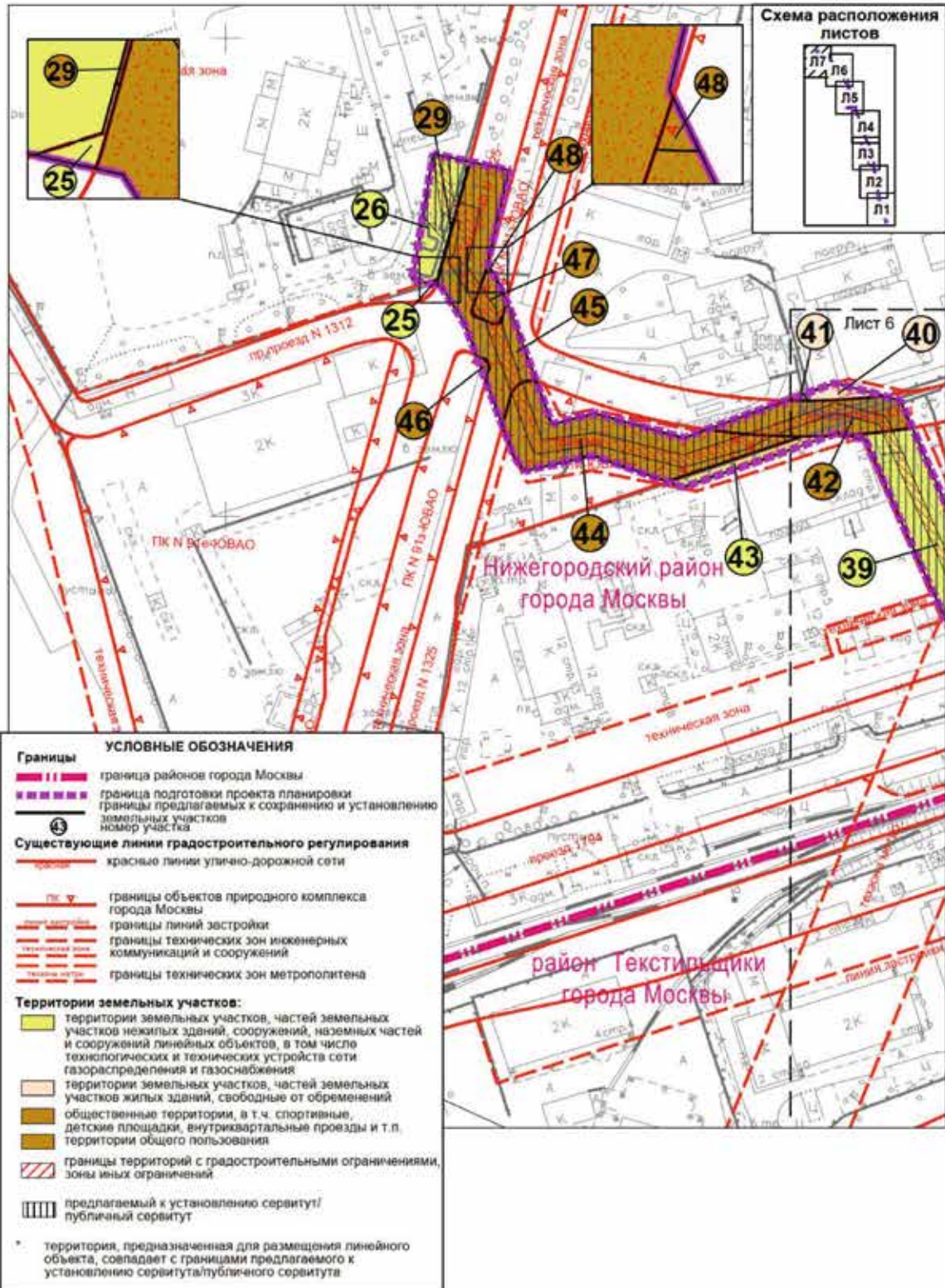


район Текстильщики города Москвы
Рязанский район города Москвы



M1:2000
 Лист 6
 Нижегородский район города Москвы
 район Текстильщики города Москвы
 Рязанский район города Москвы





1.3.2. Характеристика земельных участков территории к плану «Межевание территории»

Назначение территории	Номер участка на плане	Кадастровый номер земельного участка	Местоположение (адресные ориентиры)	Коды видов разрешенного использования земельных участков	Площадь земельного участка в границах подготовки проекта планировки территории, га	Вид ограничения на земельном участке, площадь, га	Примечание
1	2	3	4	5	6	7	8
Территории земельных участков, частей земельных участков жилых зданий, свободные от обременений	11	Кадастровый номер отсутствует	город Москва, Волжский бульвар, дом 16, строение 1	Ф ¹	0,107	-	
	12	77:04:0002019:68	город Москва, Волжский бульвар, дом 16, строение 1	Ф ¹	0,01	Обременение условием использования подземного пространства - техническая (охранная) зона инженерных коммуникаций - 0,007, предлагаемый к установлению сервитут/публичный сервитут - 0,01	
	16	77:04:0002019:49	город Москва, Саратовская улица, владение 18/10	Ф ¹	0,148	Обременение условием использования подземного пространства - техническая (охранная) зона инженерных коммуникаций - 0,0003, предлагаемый к установлению сервитут/публичный сервитут - 0,001	
	17	Кадастровый номер отсутствует	город Москва, Саратовская улица, владение 18/10	Ф ¹	0,006	-	
	21	Кадастровый номер отсутствует	город Москва, Волжский бульвар, владение 5, корпус 1	Ф ¹	0,082	Обременение условием использования подземного пространства - техническая (охранная) зона инженерных коммуникаций - 0,016, предлагаемый к установлению сервитут/публичный сервитут - 0,082	
	40	77:04:0002003:2594	город Москва, Газгольдерная улица, владение 8	2.6.0	0,013	Границы технических зон инженерных коммуникаций и сооружений - 0,013	
Территории земельных участков, частей земельных участков нежилых зданий, сооружений, наземных частей и сооружений линейных	41	77:04:0002003:24	город Москва, Рязанский проспект, владение 2	2.6.4.5, 4.4, 4.6.2.7.1	0,001	Границы технических зон инженерных коммуникаций и сооружений - 0,001	
	Итого				0,367		
	25	77:04:0002003:2619	город Москва, Рязанский проспект, владение 2, строение 2А, 70/74, 81	Ф ¹	0,001	-	
	26	77:04:0002003:6	город Москва, Газгольдерная улица, владение 2	3.1.1, 4.1, 4.9.1.3, 4.9.1.4, 6.6, 6.9	0,068	Границы технических зон инженерных коммуникаций и сооружений - 0,068	
39	77:04:0002003:2629	город Москва, Газгольдерная улица, владение 12, строение 1, 3, 6, 7, 15	Ф ¹	0,209	Обременение условием использования подземного пространства - техническая (охранная) зона инженерных коммуникаций - 0,042, предлагаемый к установлению сервитут/публичный сервитут - 0,209, границы технических зон инженерных коммуникаций и сооружений - 0,209		

1	2	3	4	5	6	7	8
объектов, в том числе технологических и технических устройств сети газораспределения и газоснабжения	43	77:04:0002003:2629	город Москва, Гавгольдерная улица, владение 12, строение 1, 3, 6, 7, 15	Ф ¹	0,025	Границы технических зон инженерных коммуникаций и сооружений – 0,025	
	49	Кадастровый номер отсутствует	город Москва, Г Райворонцовская улица	Ф ¹	0,004	-	
	Итого				0,307		
Территории общего пользования	1	77:04:0004002:133	город Москва, Волжский бульвар	Ф ¹	0,783	Обременение условием использования подземного пространства - техническая (охранная) зона инженерных коммуникаций - 0,242; предлагаемый к установлению сервитут/публичный сервитут - 0,783, границы озелененной территории общего пользования - 0,783	
	2	77:04:0004002:133, 77:04:0004002:132, 77:04:0002018:63	город Москва, Волжский бульвар	7.1.1, 7.1.2, 7.2.2, 7.6, 12.0.1	0,467	Обременение условием использования подземного пространства - техническая (охранная) зона инженерных коммуникаций - 0,081; предлагаемый к установлению сервитут/публичный сервитут - 0,467, крайние линии улично-дорожной сети - 0,467	
	3	77:04:0002018:63	город Москва, Волгоградский проспект	7.1.1, 7.1.2, 7.2.2, 7.6, 12.0.1	0,031	Обременение условием использования подземного пространства - техническая (охранная) зона инженерных коммуникаций - 0,008; предлагаемый к установлению сервитут/публичный сервитут - 0,031, границы озелененной территории общего пользования - 0,031, границы технических зон инженерных коммуникаций и сооружений – 0,031	
	4	Кадастровый номер отсутствует	город Москва, Волгоградский проспект	Ф ¹	0,22	Обременение условием использования подземного пространства - техническая (охранная) зона инженерных коммуникаций - 0,057; предлагаемый к установлению сервитут/публичный сервитут - 0,220, границы озелененной территории общего пользования - 0,220, границы технических зон инженерных коммуникаций и сооружений – 0,220	
	5	77:04:0002018:62	город Москва, Ожеская улица	Ф ¹	0,011	Границы озелененной территории общего пользования - 0,011, границы технических зон инженерных коммуникаций и сооружений – 0,011	
	6	77:04:0002018:60	город Москва, Волжский бульвар	Ф ¹	0,07	Обременение условием использования подземного пространства - техническая (охранная) зона инженерных коммуникаций - 0,015; предлагаемый к установлению сервитут/публичный сервитут - 0,070, границы озелененной территории общего пользования - 0,070, границы технических зон инженерных коммуникаций и сооружений – 0,070	

1	2	3	4	5	6	7	8
7	77:04:0002018:60, 77:04:0002019:101, 77:04:0002019:104, 77:04:0002019:107	город Москва, Волжский бульвар	Ф ¹	0,346	Обременение условием использования подземного пространства - техническая (охранная) зона инженерных коммуникаций - 0,020; предлагаемый к установлению сервитут/публичный сервитут - 0,346, красные линии улично-дорожной сети - 0,346.		
8	Кадастровый номер отсутствует	город Москва, Волжский бульвар	12.0.2	1,576	Обременение условием использования подземного пространства - 0,308, предлагаемый к установлению сервитут/публичный сервитут - 1,484, границы озелененной территории общего пользования - 1,576		
9	77:04:0002019:107	город Москва, Волжский бульвар	Ф ¹	0,097	Обременение условием использования подземного пространства - техническая (охранная) зона инженерных коммуникаций - 0,004, предлагаемый к установлению сервитут/публичный сервитут - 0,008		
13	77:04:0002019:52	город Москва, Волжский бульвар, владение 10	12.0.2	0,015	Границы озелененной территории общего пользования - 0,015		
18	77:04:0002019:107	город Москва, Волжский бульвар	Ф ¹	0,112	Обременение условием использования подземного пространства - техническая (охранная) зона инженерных коммуникаций - 0,007, предлагаемый к установлению сервитут/публичный сервитут - 0,013, красные линии улично-дорожной сети - 0,112		
19	77:04:0002019:106, 77:04:0002005:163, 77:04:0002006:229	город Москва, Саратовская улица	Ф ¹	0,415	Обременение условием использования подземного пространства - техническая (охранная) зона инженерных коммуникаций - 0,087, предлагаемый к установлению сервитут/публичный сервитут - 0,415, красные линии улично-дорожной сети - 0,415		
22	Кадастровый номер отсутствует	город Москва, Волжский бульвар	12.0.1	0,927	Обременение условием использования подземного пространства - техническая (охранная) зона инженерных коммуникаций - 0,180; предлагаемый к установлению сервитут/публичный сервитут - 0,894, границы озелененной территории общего пользования - 0,927, границы технических зон инженерных коммуникаций и сооружений - 0,039		
23	77:04:0002005:166, 77:04:0002005:162	город Москва, Волжский бульвар	Ф ¹	0,212	Обременение условием использования подземного пространства - техническая (охранная) зона инженерных коммуникаций - 0,024, предлагаемый к установлению сервитут/публичный сервитут - 0,107, красные линии улично-дорожной сети - 0,212		
27	Кадастровый номер отсутствует	город Москва, Волжский бульвар	Ф ¹	0,592	Обременение условием использования подземного пространства - техническая (охранная) зона инженерных коммуникаций - 0,149; предлагаемый к установлению сервитут/публичный сервитут - 0,592, границы озелененной территории общего пользования - 0,592, границы технических зон инженерных коммуникаций и сооружений - 0,592		

1	2	3	4	5	6	7	8
28	77:04:0002005:64, 77:04:0002005:165	город Москва, 2-й Грайвороновский проезд	Ф ¹	0,836	Обременение условием использования подземного пространства - техническая (охранная) зона инженерных коммуникаций - 0,092, предлагаемый к установлению сервитут/публичный сервитут - 0,556, красные линии улично-дорожной сети - 0,836	8	
31	77:04:0002005:1009	город Москва, Грайвороновская улица	Ф ¹	0,0004	Границы технических зон инженерных коммуникаций и сооружений – 0,0004, границы озелененной территории общего пользования – 0,0004		
35	77:04:0002003:23	город Москва, Малое кольцо Московской железной дороги	7.1.1, 7.1.2, 7.2.1, 12.0.2	0,063	Обременение условием использования подземного пространства - техническая (охранная) зона инженерных коммуникаций - 0,013, предлагаемый к установлению сервитут/публичный сервитут - 0,063, красные линии улично-дорожной сети - 0,063		
36	77:04:0002003:23	город Москва, Малое кольцо Московской железной дороги	7.1.1, 7.1.2, 7.2.1, 12.0.2	0,039	Обременение условием использования подземного пространства - техническая (охранная) зона инженерных коммуникаций - 0,008, предлагаемый к установлению сервитут/публичный сервитут - 0,039, границы технических зон инженерных коммуникаций и сооружений – 0,016		
38	77:04:0002003:2629	город Москва, Газгольдерная улица, владение 12, строения 1, 3, 6, 7, 15	Ф ¹	0,062	Обременение условием использования подземного пространства - техническая (охранная) зона инженерных коммуникаций - 0,012, предлагаемый к установлению сервитут/публичный сервитут - 0,062, красные линии улично-дорожной сети - 0,062		
42	77:04:0002003:2629, 77:04:0002003:2594, 77:04:0002003:2619	город Москва, Нижегородская улица	Ф ¹	0,1	Обременение условием использования подземного пространства - техническая (охранная) зона инженерных коммуникаций - 0,024, предлагаемый к установлению сервитут/публичный сервитут - 0,1, красные линии улично-дорожной сети - 0,1		
44	77:04:0002003:2619	город Москва, Рязанский проспект, владение 2, строение 2А, 70, 74, 81	Ф ¹	0,205	Обременение условием использования подземного пространства - техническая (охранная) зона инженерных коммуникаций - 0,066, предлагаемый к установлению сервитут/публичный сервитут - 0,205, границы технических зон инженерных коммуникаций и сооружений – 0,205, границы озелененной территории общего пользования – 0,205		
45	77:04:0002003:2619, 77:04:0002003:24	город Москва, Рязанский проспект, владение 2	Ф ¹	0,171	Обременение условием использования подземного пространства - техническая (охранная) зона инженерных коммуникаций - 0,045, предлагаемый к установлению сервитут/публичный сервитут - 0,171, красные линии улично-дорожной сети - 0,171		
46	77:04:0002003:2619	город Москва, Рязанский проспект, владение 2, строение 2А, 70, 74, 81	Ф ¹	0,002	Границы технических зон инженерных коммуникаций и сооружений – 0,002, границы озелененной территории общего пользования – 0,002		

1	2	3	4	5	6	7	8
	47	77:04:0002003:2619	город Москва, Рязанский проспект, владение 2, строение 2А, 70, 74, 81	Ф ¹	0,02	Обременение условием использования подземного пространства - техническая (охранная) зона инженерных коммуникаций - 0,009, предлагаемый к установлению сервитут/публичный сервитут - 0,02, границы технических зон инженерных коммуникаций и сооружений - 0,02, границы озелененной территории общего пользования - 0,02	
	48	Кadaстровый номер отсутствует	город Москва, Рязанский проспект	Ф ¹	0,001	Границы технических зон инженерных коммуникаций и сооружений - 0,001, границы озелененной территории общего пользования - 0,001	
	Итого						
	10	Кadaстровый номер отсутствует	город Москва, Волжский бульвар	Ф ¹	0,03	-	
	15	Кadaстровый номер отсутствует	город Москва, Саратовская улица, владение 18/10	Ф ¹	0,063	Предлагаемый к установлению сервитут/публичный сервитут - 0,006	
	20	Кadaстровый номер отсутствует	город Москва, Саратовская улица	Ф ¹	0,001	Обременение условием использования подземного пространства - техническая (охранная) зона инженерных коммуникаций - 0,0001, предлагаемый к установлению сервитут/публичный сервитут - 0,001	
	24	Кadaстровый номер отсутствует	город Москва, Волжский бульвар, владение 2/22, строение 1	Ф ¹	0,090	Обременение условием использования подземного пространства - техническая (охранная) зона инженерных коммуникаций - 0,006, предлагаемый к установлению сервитут/публичный сервитут - 0,012	
	29	Кadaстровый номер отсутствует	город Москва, Рязанский проспект	Ф ¹	0,002	Санитарно-защитная зона - 0,002, техническая зона инженерных коммуникаций и сооружений - 0,002	
	30	Кadaстровый номер отсутствует	город Москва, Грайвороновская улица	Ф ¹	0,296	Обременение условием использования подземного пространства - 0,060, предлагаемый к установлению сервитут/публичный сервитут - 0,305, границы технических зон инженерных коммуникаций и сооружений - 0,296	
	32	Кadaстровый номер отсутствует	город Москва, Грайвороновская улица	Ф ¹	0,097	Обременение условием использования подземного пространства - 0,012, предлагаемый к установлению сервитут/публичный сервитут - 0,021	
	33	Кadaстровый номер отсутствует	город Москва, Грайвороновская улица	Ф ¹	0,031	Обременение условием использования подземного пространства - техническая (охранная) зона инженерных коммуникаций - 0,0004, предлагаемый к установлению сервитут/публичный сервитут - 0,001	
	34	Кadaстровый номер отсутствует	город Москва, 2-й Грайвороновский проезд	Ф ¹	0,134	Обременение условием использования подземного пространства - техническая (охранная) зона инженерных коммуникаций - 0,027, предлагаемый к установлению сервитут/публичный сервитут - 0,134	

1	2	3	4	5	6	7	8
	37	Кадастровый номер отсутствует	город Москва, Малое кольцо Московской железной дороги	Ф ¹	0,013	Обременение условием использования подземного пространства - техническая (охранная) зона инженерных коммуникаций - 0,003, предлагаемый к установлению сервитут/публичный сервитут - 0,013, границы технических зон инженерных коммуникаций и сооружений – 0,013	
	50	Кадастровый номер отсутствует	город Москва, Грайвороновская улица	Ф ¹	0,025	Обременение условием использования подземного пространства - техническая (охранная) зона инженерных коммуникаций - 0,008, предлагаемый к установлению сервитут/публичный сервитут - 0,01	
	Итого				0,782		
Иные территории	14	Кадастровый номер отсутствует	город Москва, Грайвороновская улица	Ф ¹	0,012	Обременение условием использования подземного пространства - техническая (охранная) зона инженерных коммуникаций - 0,008, предлагаемый к установлению сервитут/публичный сервитут - 0,005	
	Итого				0,012		
Всего					8,84		

1 – земельные участки в границах территориальных зон сохраняемого земельного назначения, для которых в качестве основных видов разрешенного использования используются земельные участки и объектов капитального строительства устанавливаются виды разрешенного использования упомянутых земельных участков и объектов капитального строительства, сведения о которых содержатся в Едином государственном реестре недвижимости.

2. Положение о размещении линейных объектов

2.1. Наименование, основные характеристики (категория, протяженность, проектная мощность, пропускная способность, грузонапряженность, интенсивность движения) и назначение планируемых для размещения линейных объектов, а также линейных объектов, подлежащих реконструкции в связи с изменением их местоположения

Проект планировки территории линейного объекта – реконструкция газопровода высокого давления по адресу: город Москва, Волжский бульвар подготовлен в соответствии с Законом города Москвы от 5 мая 2010 г. № 17 «О Генеральном плане города Москвы» и на основании распоряжения Москомархитектуры от 28 августа 2020 г. № 1212 «О подготовке проекта планировки территории линейного объекта – реконструкция газопровода высокого давления по адресу: г. Москва, Волжский бульвар».

Территория в границах подготовки проекта планировки территории линейного объекта расположена в границах Нижегородского района, района Текстильщики, Рязанского района города Москвы.

Площадь проектируемой территории составляет 8,84 га.

Проектом планировки территории линейного объекта предусматривается реконструкция газопровода высокого давления $P \leq 1,2$ МПа диаметром 1000, 800, 700, 500, 200 мм общей протяженностью 3 750 м.

Газопровод трассируется от места врезки в существующий газопровод вблизи дома 30 по Волжскому бульвару, далее вдоль проезжей части Волжского бульвара, пересекая Волгоградский проспект, вдоль проезжей части

по Саратовской улице следует до места врезки в существующий газопровод вблизи газорегуляторного пункта «Вязовский» у дома 5, корпус 1 по Волжскому бульвару, далее газопровод трассируется вдоль проезжей части Волжского бульвара, пересекая 2-й Грайвороновский проезд и железнодорожные пути, следует до места врезки в существующий газопровод около дома 2, строения 71 по Рязанскому проспекту.

Территория в границах подготовки проекта планировки территории линейного объекта расположена преимущественно в границах территории общего пользования улично-дорожной сети.

Границы подготовки проекта планировки частично затрагивают границы территорий объектов природного комплекса Юго-Восточного административного округа города Москвы:

– № 33 «Волжский бульвар»;

– № 51 «Сквер на пересечении Волжского бульвара и Волгоградского проспекта»;

– № 91з «Озелененная территория вдоль проектируемого проезда от ТЦ «Город» до проектируемого проезда № 1794 (2 участка)»;

– № 91и «Озелененная территория по адресу: Рязанский проспект, владение 2, строение 45».

Реализация планировочных решений потребует введения ограничений по использованию участков землевладельцев, в границах которых проходит газопровод высокого давления, в том числе установления обременения использования подземного пространства.

Освобождение территории от объектов капитального строительства и изъятие земельных участков планировочными решениями не предусматриваются.

Основные технико-экономические показатели, оценка эффективности мероприятий

№ п/п	Перечень основных требований	Содержание требований
1	2	3
1	Основание подготовки проекта планировки территории	1. Закон города Москвы от 5 мая 2010 г. № 17 «О Генеральном плане города Москвы». 2. Распоряжение Москомархитектуры от 28 августа 2020 г. № 1212 «О подготовке проекта планировки территории линейного объекта – реконструкция газопровода высокого давления по адресу: г. Москва, Волжский бульвар»
2	Перечень проектов планировки территории, выполненных на прилегающую территорию	1. Постановление Правительства Москвы от 25 декабря 2012 г. № 812-ПП «Об утверждении проекта планировки участка линейного объекта улично-дорожной сети – Волгоградского проспекта от Люблинской улицы до Волжского бульвара, включая две транспортные развязки». 2. Постановление Правительства Москвы от 20 августа 2013 г. № 556-ПП «Об утверждении проекта планировки территории, ограниченной Волгоградским проспектом, Волжским бульваром и Окской улицей, включающей объект природного комплекса № 51 Юго-Восточного административного округа города Москвы «Сквер на пересечении Волжского бульвара и Волгоградского проспекта».

№ п/п	Перечень основных требований	Содержание требований
1	2	3
		<p>3. Постановление Правительства Москвы от 17 ноября 2015 г. № 751-ПП «Об утверждении проекта планировки территории линейных объектов участков улично-дорожной сети – участка 2-го Вязовского проезда и участка Окской улицы».</p> <p>4. Постановление Правительства Москвы от 17 мая 2016 г. № 262-ПП «Об утверждении проекта планировки территории линейного объекта участка улично-дорожной сети – дороги – переезда через железнодорожные пути Малого кольца Московской железной дороги от улицы Пруд Ключики до 1-й Фрезерной улицы (включая прохождение Юго-Восточной хорды от шоссе Энтузиастов до Рязанского проспекта)».</p> <p>5. Постановление Правительства Москвы от 21 декабря 2017 г. № 1064-ПП «Об утверждении проекта планировки территории линейного объекта – участка проектируемой линии метрополитена Третий пересадочный контур от проектируемой станции «Текстильщики» до проектируемой станции «Карачарово».</p> <p>6. Постановление Правительства Москвы от 21 декабря 2018 г. № 1674-ПП «Об утверждении проекта планировки территории линейных объектов участков улично-дорожной сети – проектируемый проезд № 57 и участок 2-го Грайвороновского проезда от Рязанского проспекта до проектируемого проезда № 57».</p> <p>7. Постановление Правительства Москвы от 30 августа 2019 г. № 1124-ПП «Об утверждении проекта планировки территории линейного объекта участка улично-дорожной сети – участок Юго-Восточной хорды от Грайвороновской улицы до Шоссейной улицы»</p>
3	Вид работ	Реконструкция
4	Планировочные показатели линейного объекта	
4.1	Общая длина трассы газопровода высокого давления	3750 м
5	Изменение границ природных и озелененных территорий	Не требуется
6	Изменение границ особо охраняемой природной территории	Не требуется
7	Ограничение использования земельных участков, иные обременения в существующих границах участков землепользователей	Требуется (план «Межевание территории»)

2.2. Перечень субъектов Российской Федерации, перечень муниципальных районов, городских округов в составе субъектов Российской Федерации, перечень поселений, населенных пунктов, внутригородских территорий городов федерального значения, на территориях которых устанавливаются зоны планируемого размещения линейных объектов

Зона планируемого размещения линейного объекта, подлежащего реконструкции в связи с изменением его местоположения, расположена в границах Нижегородского района, района Текстильщики, Рязанского района города Москвы.

2.3. Перечень координат характерных точек границ зон планируемого размещения линейных объектов, границ зон планируемого размещения линейных объектов, подлежащих реконструкции в связи с изменением их местоположения

№ точки	Система координат, используемая для ведения Единого государственного реестра недвижимости (Московская)	
	Координаты	
	X	Y
1	2	3
1	6381.36	15060.41
2	6377.46	15061.3
3	6379.03	15068.17
4	6378.83	15078.28
5	6379.25	15079.19
6	6367.07	15084.54
7	6347.82	15089.13
8	6305.91	15097.96
9	6276.41	15103.86
10	6275.02	15105.6
11	6275.35	15117.79
12	6271.18	15118.69
13	6267.39	15119.53
14	6267.49	15123.08
15	6190.38	15140.42
16	6178.35	15141.73
17	6173.92	15143.35
18	6170.01	15144.8
19	6143.3	15154.47
20	6144.59	15132.02
21	6145.63	15130.22
22	6145.47	15122.05
23	6143.15	15120.69
24	6135.98	15120.49
25	6134.39	15121.61
26	6134.28	15125.6
27	6138.27	15125.72
28	6138.31	15124.55
29	6141.52	15124.64
30	6141.61	15129.19
31	6140.65	15130.85

№ точки	Система координат, используемая для ведения Единого государственного реестра недвижимости (Московская)	
	Координаты	
	X	Y
32	6140.38	15135.59
33	6140.02	15135.62
34	6139.73	15131.38
35	6135.74	15131.66
36	6136.24	15138.94
37	6138.5	15139.77
38	6140.15	15139.63
39	6139.21	15155.96
40	6134.06	15157.82
41	6131.02	15158.97
42	6130.92	15160.74
43	6133.13	15162.67
44	6135.12	15168.12
45	6114.52	15175.9
46	6084.63	15185.55
47	6033.72	15201.42
48	6026.46	15203.66
49	6023.5	15194.14
50	6004.45	15200.24
51	6007.34	15209.54
52	6003.21	15210.81
53	5979.27	15218.84
54	5943.67	15230.73
55	5940.25	15221.34
56	5924.79	15226.51
57	5919.45	15211.85
58	5913.24	15211.32
59	5906.43	15188.89
60	5909.64	15187.36
61	5915.97	15181.52
62	5916.01	15166.81
63	5906.73	15156.16

№ точки	Система координат, используемая для ведения Единого государственного реестра недвижимости (Московская)	
	Координаты	
	X	Y
64	5906.54	15155.95
65	5906.69	15148.72
66	5906.26	15147.68
67	5906.81	15146.65
68	5907.0	15140.68
69	5902.38	15138.71
70	5900.81	15142.39
71	5902.92	15143.29
72	5902.84	15145.59
73	5901.85	15147.47
74	5902.68	15149.47
75	5902.51	15157.44
76	5903.73	15158.81
77	5912.0	15168.31
78	5911.97	15179.76
79	5907.37	15184.01
80	5901.6	15186.75
81	5910.2	15215.08
82	5916.57	15215.62
83	5921.0	15227.77
84	5913.41	15230.31
85	5916.83	15239.7
86	5889.54	15248.82
87	5865.93	15248.28
88	5534.92	15372.47
89	5531.29	15373.83
90	5530.34	15374.16
91	5403.97	15414.08
92	5401.11	15406.73
93	5398.95	15407.44
94	5364.49	15418.38
95	5359.71	15405.03
96	5357.64	15383.99
97	5375.82	15377.78

№ точки	Система координат, используемая для ведения Единого государственного реестра недвижимости (Московская)	
	Координаты	
	X	Y
98	5373.07	15369.86
99	5377.07	15368.43
100	5375.01	15362.73
101	5371.23	15364.05
102	5371.94	15366.01
103	5367.99	15367.43
104	5370.72	15375.29
105	5353.35	15381.23
106	5355.77	15405.91
107	5356.88	15409.01
108	5357.62	15408.75
109	5361.0	15418.58
110	5360.39	15418.79
111	5360.68	15419.59
112	5347.51	15423.77
113	5350.33	15431.03
114	5147.97	15494.95
115	5124.82	15498.77
116	5124.82	15490.65
117	5119.08	15491.89
118	5116.96	15492.31
119	5110.59	15471.85
120	5109.34	15467.19
121	5109.52	15448.35
122	5096.63	15448.01
123	5095.84	15447.29
124	5093.4	15446.89
125	5089.9	15445.84
126	5088.75	15449.67
127	5088.79	15449.68
128	5094.97	15449.68
129	5094.97	15451.92
130	5095.03	15451.97
131	5105.48	15452.25

№ точки	Система координат, используемая для ведения Единого государственного реестра недвижимости (Московская)	
	Координаты	
	X	Y
132	5105.33	15467.7
133	5106.75	15472.96
134	5113.02	15493.09
135	5079.23	15499.8
136	5079.22	15506.27
137	4667.78	15573.99
138	4660.89	15567.42
139	4499.94	15591.82
140	4226.54	15690.76
141	4239.01	15720.38
142	4371.07	15671.33
143	4502.37	15620.33
144	4607.43	15606.27
145	4654.49	15598.96
146	4666.16	15596.55
147	4733.84	15585.41
148	4733.74	15585.24
149	4732.29	15582.72
150	4768.68	15576.36
151	4770.0	15579.46
152	5101.27	15524.94
153	5103.07	15535.01
154	5122.76	15531.48
155	5121.01	15521.69
156	5153.1	15516.41
157	5357.29	15451.9
158	5360.55	15461.56
159	5379.5	15455.17
160	5376.37	15445.87
161	5510.36	15403.54
162	5511.3	15403.2
163	5526.57	15396.95
164	5532.84	15394.61
165	5573.56	15494.41

№ точки	Система координат, используемая для ведения Единого государственного реестра недвижимости (Московская)	
	Координаты	
	X	Y
166	5577.09	15503.66
167	5582.72	15517.53
168	5587.38	15527.3
169	5597.28	15549.25
170	5652.88	15559.18
171	5664.82	15554.65
172	5657.71	15535.95
173	5650.95	15538.52
174	5611.18	15531.42
175	5605.53	15518.89
176	5601.03	15509.46
177	5595.7	15496.34
178	5592.17	15487.07
179	5551.58	15387.59
180	5869.51	15269.11
181	5892.57	15268.89
182	5931.52	15255.88
183	5934.78	15265.34
184	5954.91	15258.61
185	5951.74	15249.13
186	5985.62	15237.81
187	6005.41	15231.17
188	6008.01	15239.0
189	6030.42	15231.57
190	6027.95	15224.12
191	6039.64	15220.53
192	6090.68	15204.62
193	6121.13	15194.79
194	6146.26	15185.29
195	6154.22	15182.38
196	6198.43	15166.25
197	6268.21	15150.1
198	6408.62	15119.7
199	6438.56	15039.55

№ точки	Система координат, используемая для ведения Единого государственного реестра недвижимости (Московская)	
	Координаты	
	X	Y
200	6451.32	15006.23
201	6468.74	14970.56
202	6475.52	14958.7
203	6490.57	14952.7
204	6506.33	14945.84
205	6526.32	14936.82
206	6541.31	14930.01
207	6559.79	14921.58
208	6579.22	14912.71
209	6600.35	14903.14
210	6648.44	14882.05
211	6650.36	14874.84
212	6650.05	14872.32
213	6649.68	14869.05
214	6649.37	14865.77
215	6649.09	14862.49
216	6648.85	14859.21
217	6648.65	14855.91
218	6648.5	14852.62
219	6648.39	14849.33
220	6648.31	14846.04
221	6648.28	14842.75
222	6648.28	14839.45
223	6648.33	14836.16
224	6648.38	14834.36
225	6645.38	14826.01
226	6633.97	14791.09
227	6643.02	14754.38
228	6640.69	14737.67
229	6689.91	14720.57
230	6701.98	14712.42
231	6702.09	14708.55
232	6702.85	14708.81
233	6705.33	14709.64

№ точки	Система координат, используемая для ведения Единого государственного реестра недвижимости (Московская)	
	Координаты	
	X	Y
234	6705.86	14709.81
235	6706.28	14709.52
236	6734.37	14715.85
237	6738.94	14699.62
238	6699.31	14688.89
239	6698.2	14688.58
240	6697.72	14688.44
241	6697.24	14688.27
242	6696.74	14688.09
243	6696.32	14689.98
244	6680.46	14699.94
245	6667.12	14704.88
246	6665.98	14707.59
247	6665.83	14707.91
248	6665.64	14708.22
249	6665.43	14708.52
250	6665.2	14708.78
251	6664.94	14709.03
252	6664.66	14709.26
253	6664.37	14709.46
254	6664.05	14709.63
255	6663.72	14709.78
256	6663.38	14709.88
257	6663.03	14709.97
258	6662.68	14710.01
259	6662.32	14710.03
260	6661.96	14710.02
261	6661.6	14709.97
262	6661.26	14709.89
263	6656.84	14708.69
264	6624.97	14720.5
265	6616.9	14724.55
266	6621.51	14753.56
267	6614.02	14783.45

№ точки	Система координат, используемая для ведения Единого государственного реестра недвижимости (Московская)	
	Координаты	
	X	Y
268	6633.27	14840.77
269	6633.29	14843.96
270	6633.33	14847.15
271	6633.4	14850.34
272	6633.46	14851.97
273	6634.77	14855.63
274	6632.41	14864.49
275	6633.0	14866.3
276	6631.79	14866.82
277	6631.59	14867.6
278	6592.21	14884.87
279	6570.94	14894.51
280	6551.48	14903.39
281	6533.03	14911.81
282	6518.07	14918.6
283	6498.23	14927.56
284	6482.87	14934.24
285	6461.63	14942.71
286	6451.05	14961.19
287	6432.96	14998.25
288	6419.86	15032.47
289	6418.36	15036.48
290	6406.42	15039.63
291	6405.08	15043.1
292	6398.89	15059.77
293	6388.94	15064.95
294	6388.13	15067.08

№ точки	Система координат, используемая для ведения Единого государственного реестра недвижимости (Московская)	
	Координаты	
	X	Y
295	6390.99	15074.04
296	6382.91	15077.58
297	6382.85	15077.45
298	6383.04	15067.76
299	5368.12	15348.74
300	5369.75	15348.17
301	5368.1	15345.89
302	5365.17	15347.5
303	5366.41	15350.74
304	5368.49	15350.02
305	6151.73	15157.49
306	6153.69	15157.06
307	6154.12	15159.02
308	6152.16	15159.44
309	6396.81	15065.36
310	6394.41	15071.83
311	6392.64	15067.53
312	6384.57	15081.23
313	6392.15	15077.9
314	6388.06	15088.91
315	6279.33	15116.93
316	6279.07	15107.41
317	6306.71	15101.87
318	6348.7	15093.03
319	6368.35	15088.35
320	6380.91	15082.83
321	6385.97	15093.9

2.4. Предельные параметры разрешенного строительства, реконструкции объектов капитального строительства, входящих в состав линейных объектов, в границах зон их планируемого размещения

В границах подготовки проекта планировки территории линейного объекта размещение (реконструкция) объектов капитального строительства не предусматрива-

ется. Требования к архитектурным решениям объектов капитального строительства ввиду отсутствия объектов капитального строительства не устанавливаются.

2.5. Мероприятия по защите сохраняемых объектов капитального строительства (зданий, строений, сооружений, объектов, строительство которых не

завершено), существующих и строящихся на момент подготовки проекта планировки территории, а также объектов капитального строительства, планируемых к строительству в соответствии с ранее утвержденной документацией по планировке территории, от возможного негативного воздействия в связи с размещением линейных объектов

Мероприятия по защите сохраняемых объектов капитального строительства (зданий, строений, сооружений, объектов, строительство которых не завершено), существующих и строящихся на момент подготовки проекта планировки территории, а также объектов капитального строительства, планируемых к строительству в соответствии с утвержденной ранее документацией по планировке территории, от возможного негативного воздействия в связи с размещением линейных объектов должны быть предусмотрены на следующих стадиях проектирования.

2.6. Мероприятия по сохранению объектов культурного наследия от возможного негативного воздействия в связи с размещением линейных объектов

В границах проекта планировки территории и границах зоны планируемого размещения линейного объекта отсутствуют объекты культурного наследия, включенные в соответствии с требованиями Федерального закона от 25 июня 2002 г. № 73-ФЗ «Об объектах культурного наследия (памятниках истории и культуры) народов Российской Федерации» в Единый государственный реестр объектов культурного наследия (памятников истории и культуры) народов Российской Федерации, в том числе выявленные объекты культурного наследия.

2.9. Перечень зон планируемого размещения линейных объектов к чертежу «Границы зон планируемого размещения линейных объектов», чертежу «Границы зон планируемого размещения линейных объектов, подлежащих реконструкции в связи с изменением их местоположения»

№ зоны на чертеже	Назначение зоны планируемого размещения	Наименование объекта	Характеристики объекта	
			Площадь, га	Протяженность, км
1	2	3	4	5
1	Зона планируемого размещения линейного объекта, подлежащего реконструкции в связи с изменением его местоположения	Газопровод высокого давления	8,84	3,75

2.10. Перечень мероприятий по реализации проекта планировки территории и последовательность их выполнения

Для реализации планировочных решений требуется выполнение следующих мероприятий:

1. Инженерная подготовка территории строительной площадки.

2. Сохранение с обеспечением эксплуатационной надежности, реконструкции существующих инженерных коммуникаций, попадающих в зону проведения работ, либо переустройство таких коммуникаций:

– магистральные тепловые сети, тепловые вводы и разводящие тепловые сети;

– кабельная линия 20 кВ подстанция № 864 – распределительный пункт № 70075, № 70119, № 70120,

Также в соответствии с историко-культурным опорным планом города Москвы территория подготовки проекта планировки расположена вне границ зон охраны объектов культурного наследия, при этом линейный объект не оказывает негативного влияния на визуальное восприятие объектов культурного наследия.

В целях обеспечения мероприятий по охране объектов археологического наследия проектирование и проведение земляных, строительных, мелиоративных, хозяйственных и иных работ на проектируемой территории будет осуществляться по результатам государственной историко-культурной экспертизы земельных участков, подлежащих воздействию указанных работ, проводимой в установленном порядке путем археологической разведки, с оформлением научного отчета о проведенных археологических работах на исследуемой территории.

2.7. Мероприятия по охране окружающей среды

После окончания работ по размещению линейного объекта будет выполнено благоустройство территории в границах зоны ведения строительных работ.

2.8. Мероприятия по защите территории от чрезвычайных ситуаций природного и техногенного характера, в том числе по обеспечению пожарной безопасности и гражданской обороны

Мероприятия по обеспечению гражданской обороны, установка электросирен оповещения, размещение защитных сооружений гражданской обороны проектом планировки территории не предусматриваются.

№ 70121, кабельная линия 220 кВ «Цимлянская – Горьковская № 1, №2, «Чагино-Цимлянская № 1, № 2» и волоконно-оптические линии связи;

– кабельный коллектор «ПС Ново-Кузьминки»;

– водопроводная сеть Д=200–300–400–600–900–1200–1400 мм, канализационные сети Д=450–500–600–1000 мм, напорный трубопровод Д=1400–2000 мм;

3. Реконструкция газопровода высокого давления.

4. Прокладка электрокабеля.

5. Благоустройство территории.

Реализация проекта планировки территории предусматривается в один этап.

Об утверждении проекта планировки территории линейного объекта участка улично-дорожной сети – участок МКАД от шоссе Энтузиастов до улицы Молдагуловой

Постановление Правительства Москвы от 23 сентября 2022 года № 2069-ПП

В соответствии с Градостроительным кодексом Российской Федерации, постановлением Правительства Российской Федерации от 12 мая 2017 г. № 564 «Об утверждении Положения о составе и содержании документации по планировке территории, предусматривающей размещение одного или нескольких линейных объектов», Законом города Москвы от 25 июня 2008 г. № 28 «Градостроительный кодекс города Москвы» **Правительство Москвы постановляет:**

1. Утвердить проект планировки территории линейного объекта участка улично-дорожной сети – участок МКАД от шоссе Энтузиастов до улицы Молдагуловой (приложение 1).

2. Изменить границы объекта природного комплекса № 41о Восточного административного округа города Москвы «Озелененная территория специального назначения на Каскадной улице», включив в его состав участок территории площадью 1,85 га, согласно приложению 2 к настоящему постановлению.

3. Установить границы объекта природного комплекса № 66 Восточного административного округа города Москвы «Санитарно-защитная и техническая зона между ул. Сталеваров и МКАД», исключив из его состава участок территории площадью 0,27 га, согласно приложению 3 к настоящему постановлению.

4. Установить границы объекта природного комплекса № 85 Восточного административного округа города

Москвы «Городская клиническая больница № 15 на Вешняковской ул.», исключив из его состава участок территории площадью 0,005 га, согласно приложению 4 к настоящему постановлению.

5. Установить границы объекта природного комплекса № 86 Восточного административного округа города Москвы «Санитарно-защитная и техническая зона вдоль МКАД», исключив из его состава участок территории площадью 1,28 га, согласно приложению 5 к настоящему постановлению.

6. Внести изменения в постановление Правительства Москвы от 19 января 1999 г. № 38 «О проектных предложениях по установлению границ Природного комплекса с их описанием и закреплением актами красных линий» (в редакции постановлений Правительства Москвы от 2 июля 2019 г. № 774-ПП, от 13 августа 2020 г. № 1331-ПП), изложив пункты 41о, 66, 85, 86 раздела «Восточный АО» приложения 1 к постановлению в редакции согласно приложению 6 к настоящему постановлению.

7. Контроль за выполнением настоящего постановления возложить на заместителя Мэра Москвы в Правительстве Москвы по вопросам градостроительной политики и строительства Бочкарева А.Ю.

Мэр Москвы **С.С.Собянин**

Приложение 1

к постановлению Правительства Москвы от 23 сентября 2022 г. № 2069-ПП

Проект планировки территории линейного объекта участка улично-дорожной сети – участок МКАД от шоссе Энтузиастов до улицы Молдагуловой

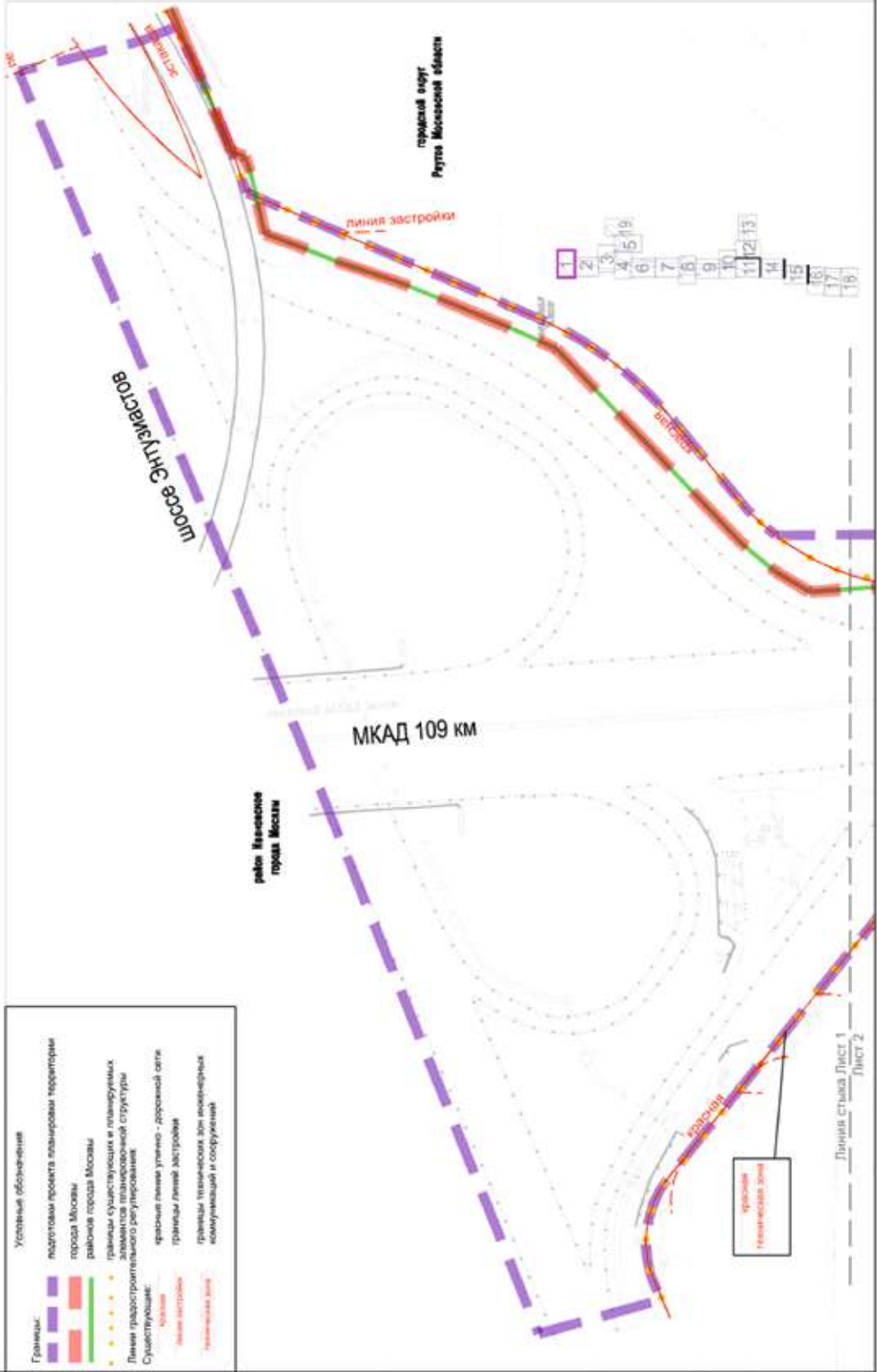
1. Графическая часть

Масштаб 1:2000
район Ивановское города Москвы
городской округ Реутов Московской области
Лист 1 из 19

1.1. Чертеж красных линий и перечень координат характерных точек красных линий

1.1.1. Чертеж красных линий

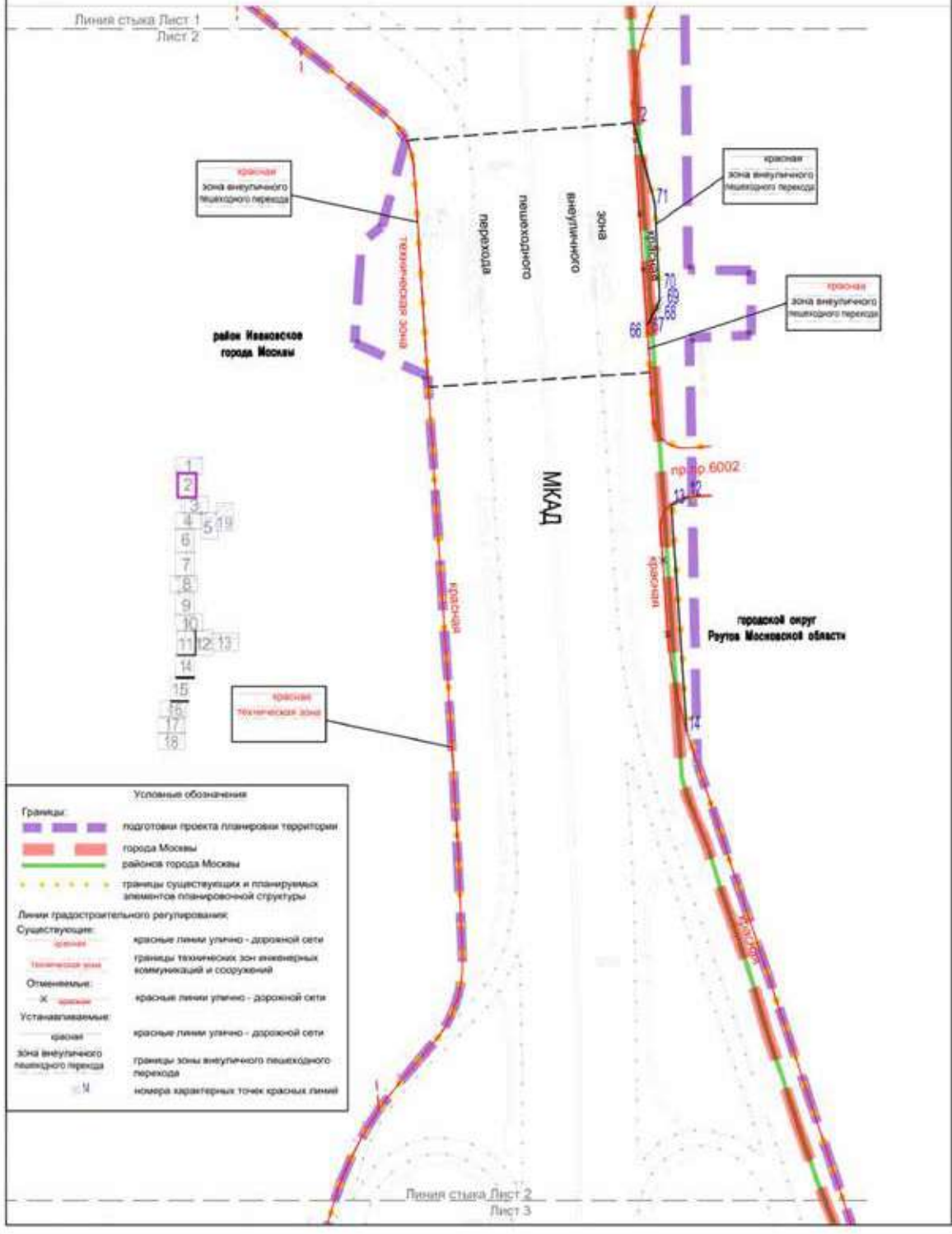
Условные обозначения	
	границы территории подготовки проекта планировки территории города Москвы
	районная граница города Москвы
	границы существующих и планируемых элементов планировочной структуры
	линии градостроительного регулирования
	Существующие:
	границы линий учено-дорожной сети
	линии застройки
	границы территории для инженерных коммуникаций и сооружений
	границы застройки



Линия стыка Лист 1
Лист 2

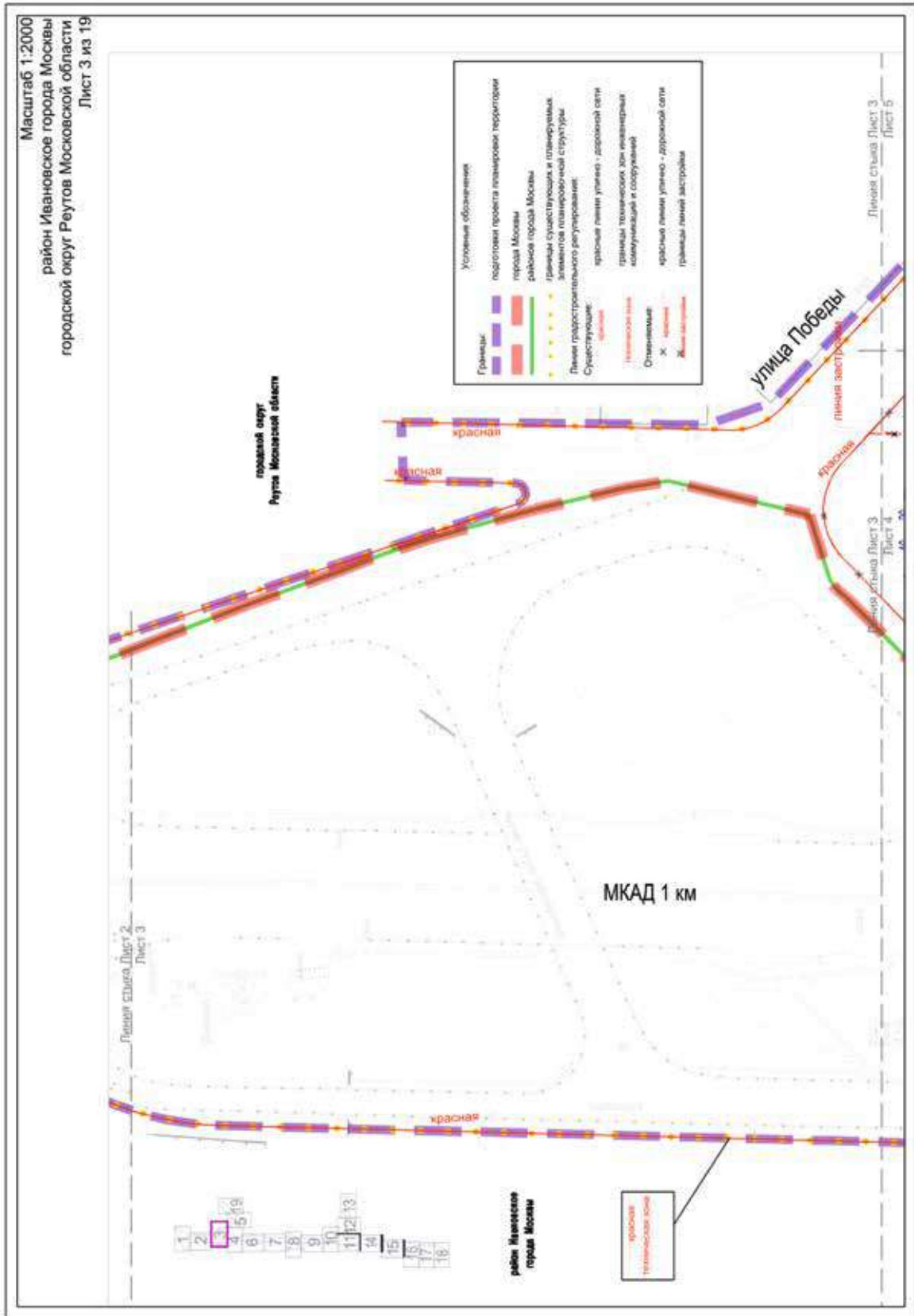
Масштаб 1:2000
район Ивановское города Москвы
городской округ Реутов Московской области

Лист 2 из 19

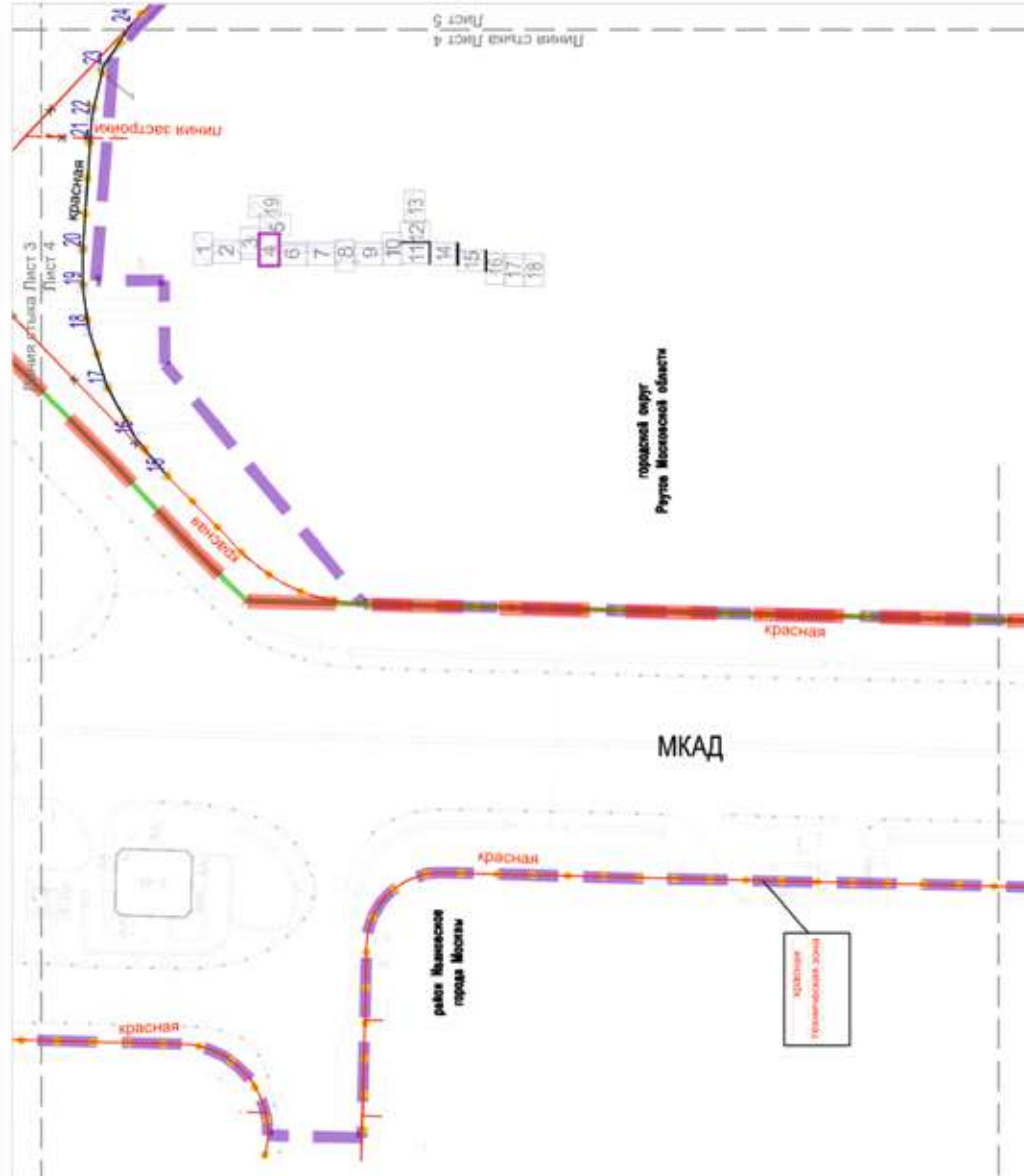


Условные обозначения

Границы:	
	границы территории подготовки проекта планировки территории
	границы территории города Москвы
	границы территории района города Москвы
	границы существующей и планируемой элементов планировочной структуры
Линии градостроительного регулирования:	
Существующие:	
	красные линии улично - дорожной сети
	границы технологических зон инженерных коммуникаций и сооружений
Отменяемые:	
	красные линии улично - дорожной сети
Устанавливаемые:	
	красные линии улично - дорожной сети
	границы зоны внеуличного пешеходного перехода
	номера характерных точек красных линий



Масштаб 1:2000
 район Ивановское города Москвы
 городской округ Реутов Московской области
 Лист 4 из 19



Условные обозначения

Границы:

- подготовки проекта планировки территории
- города Москвы
- районов города Москвы
- границы существующих и планируемых элементов планировочной структуры

Линии градостроительного регулирования:

Существующие:

- красные линии улечно - дорожной сети
- красные линии улечно - дорожной сети
- границы линейных застройки
- границы территориальных зон инженерных коммуникаций и сооружений

Оптимизация:

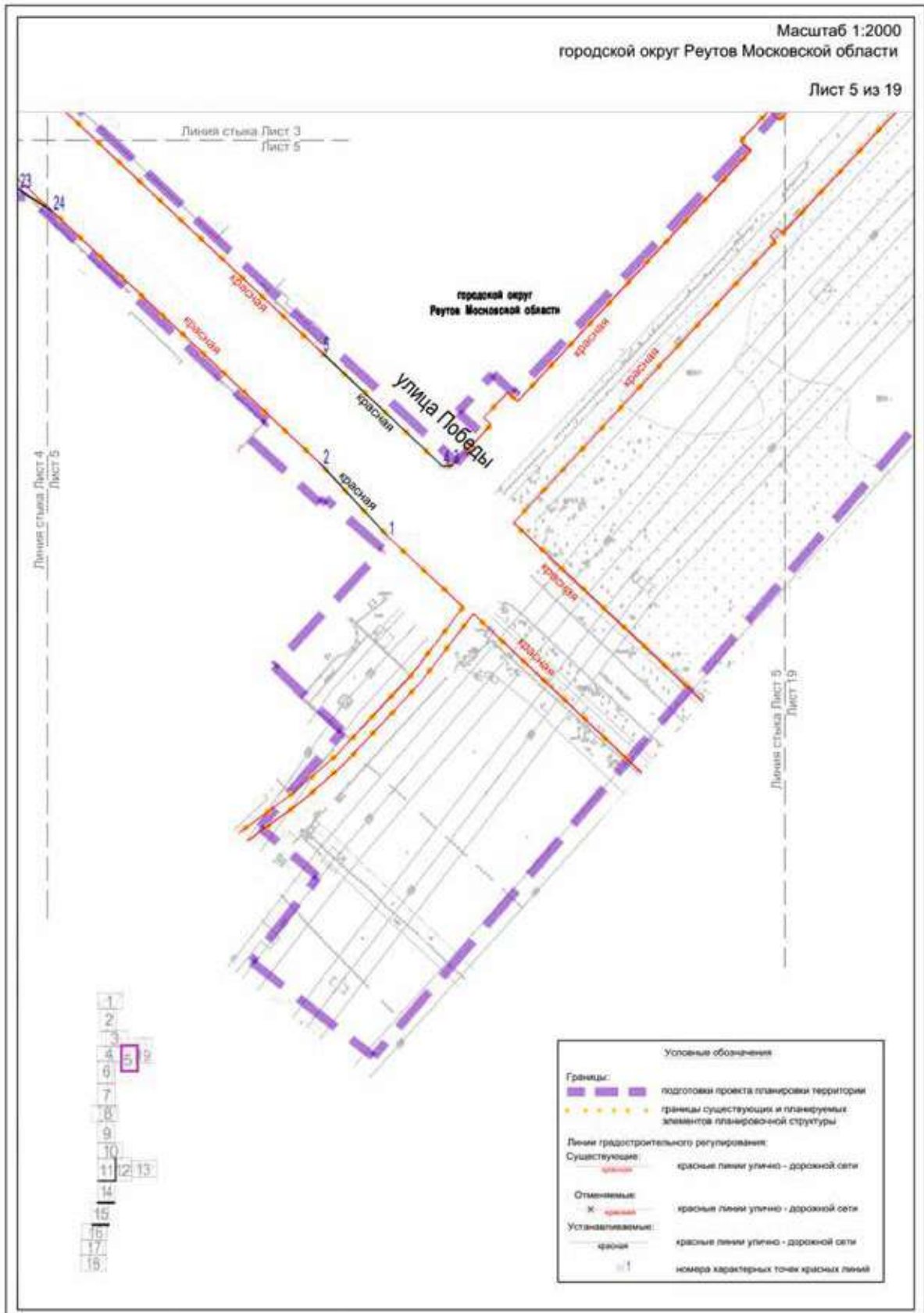
- красные линии улечно - дорожной сети
- красные линии улечно - дорожной сети
- границы линейных застройки

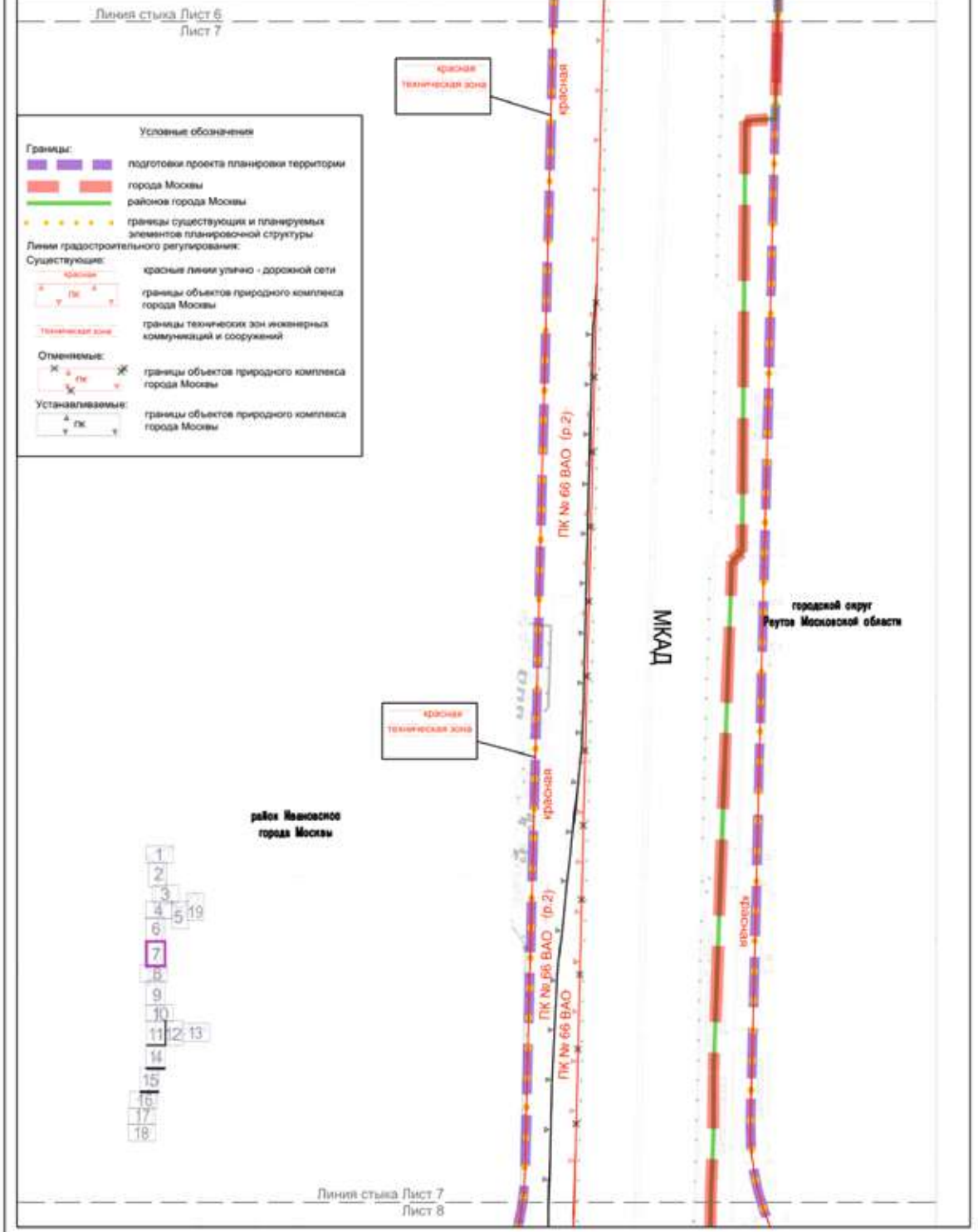
Устанавливаемые:

- красные линии улечно - дорожной сети
- красные линии улечно - дорожной сети

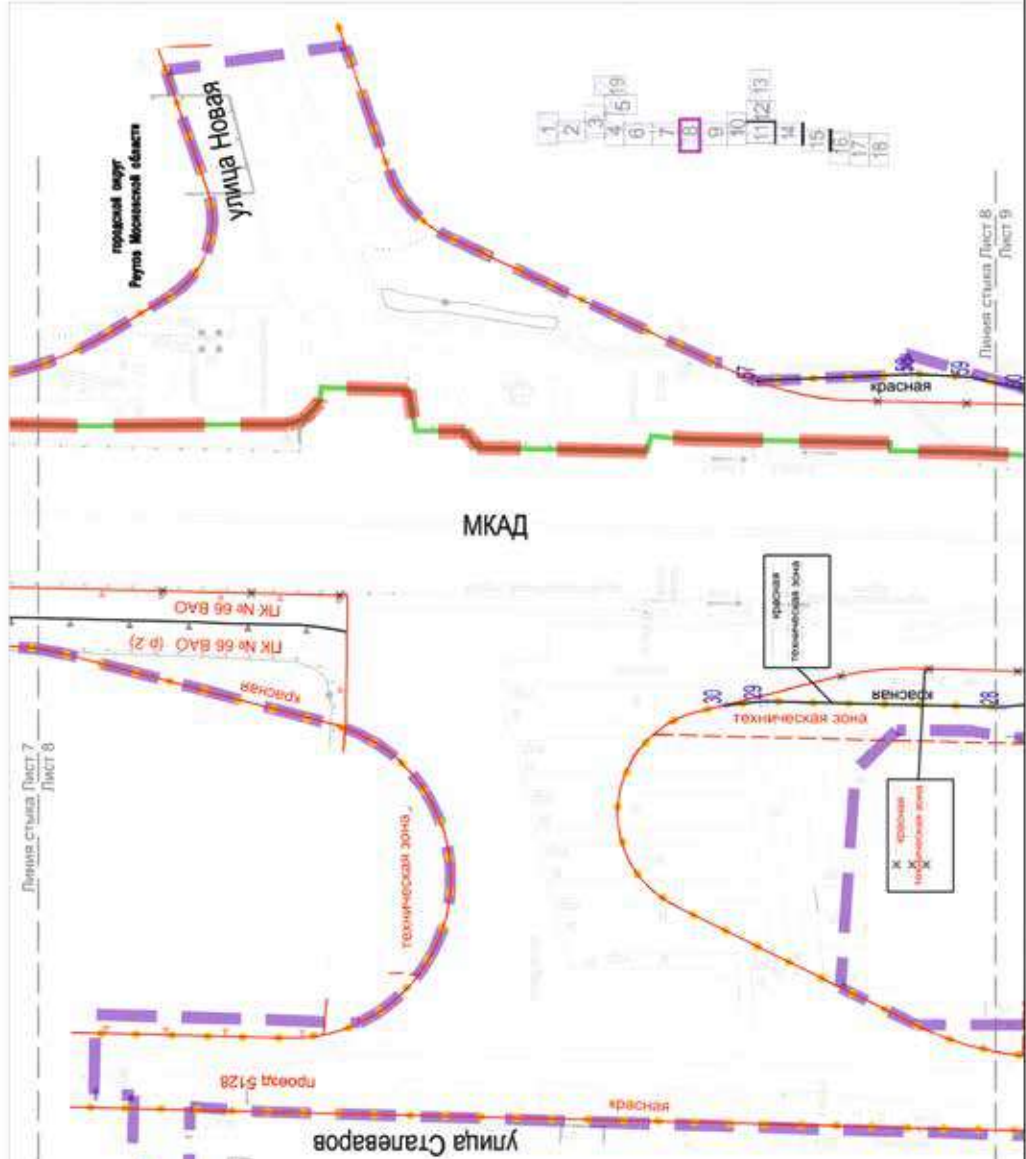
1:5

Линия стыка Лист 4
 Лист 6





Масштаб 1:2000
район Ивановское города Москвы
городской округ Реутов Московской области
Лист 8 из 19



Условные обозначения

Границы:

- подготовки проекта планировки территории города Москвы
- районов города Москвы
- границы существующих и планируемых элементов планировочной структуры

Линии градостроительного регулирования:

Существующие:

- красная линия улично - дорожной сети
- границы объектов природного комплекса города Москвы
- границы технических зон инженерных коммуникаций и сооружений

Ограничиваемые:

- границы объектов природного комплекса города Москвы
- красная линия улично - дорожной сети
- границы технических зон инженерных коммуникаций и сооружений

Устанавливаемые:

- красная линия улично - дорожной сети
- границы технических зон инженерных коммуникаций и сооружений

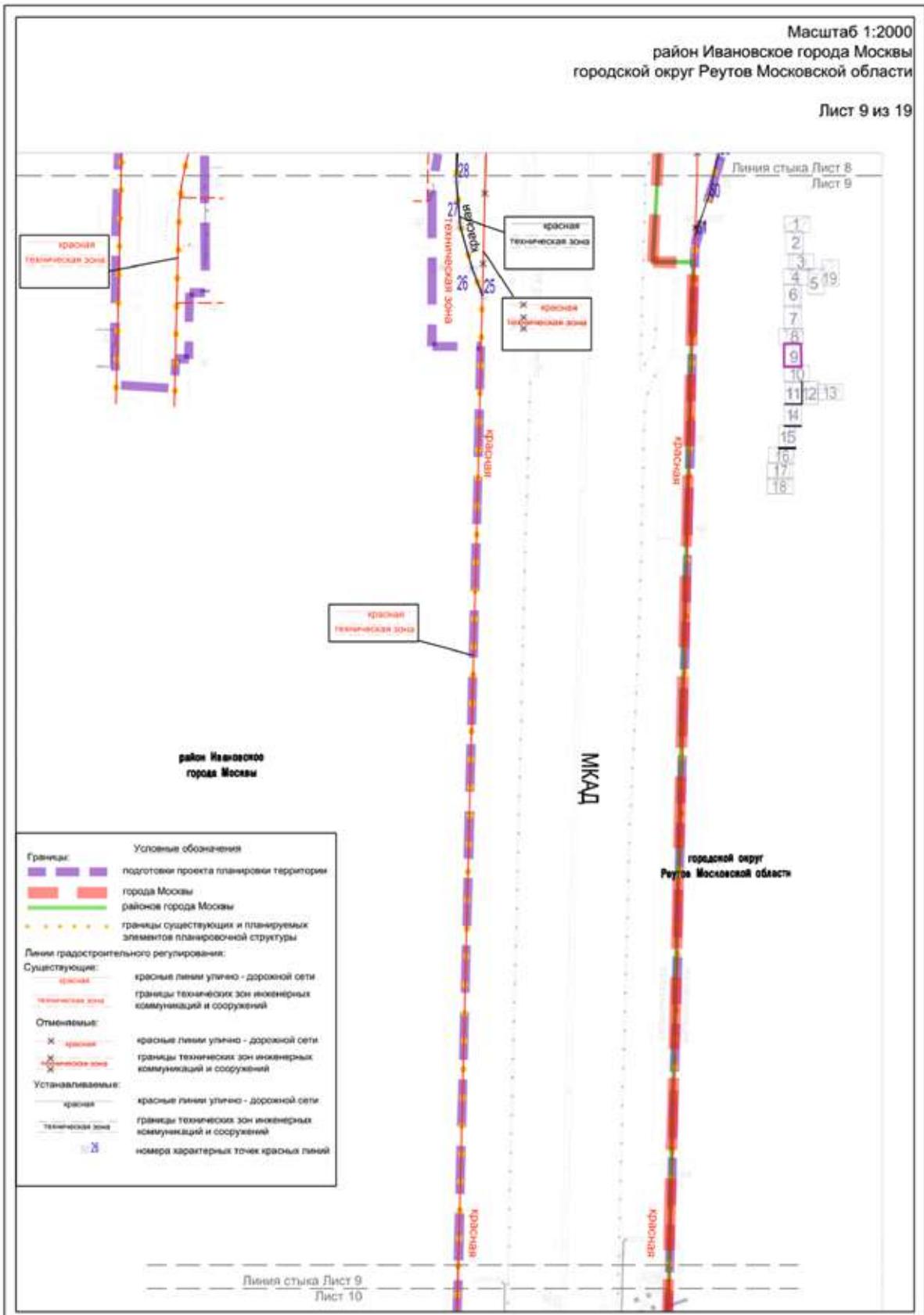
Условные обозначения:

- ЛК - линия
- ПК - план
- К - красная линия
- ТЗ - техническая зона
- КЗ - красная зона
- ТЗ - техническая зона
- КЗ - красная зона

район Ивановское
города Москвы

Линия стыка Лист 7
Лист 8


Линия стыка Лист 8
Лист 9



Масштаб 1:2000
 район Ивановское города Москвы
 район Вешняки города Москвы
 район Новоосино города Москвы
 городской округ Реутов Московской области
 Лист 10 из 19

Условные обозначения

Границы:	подготовка проекта планировки территории
	города Москвы
	района города Москвы
	границы существующих и планируемых элементов планировочной структуры
Линии градостроительного регулирования:	красная линия улицы - дорожной сети
Существующие:	красная линия метрополитена
	границы планировки зон метрополитена



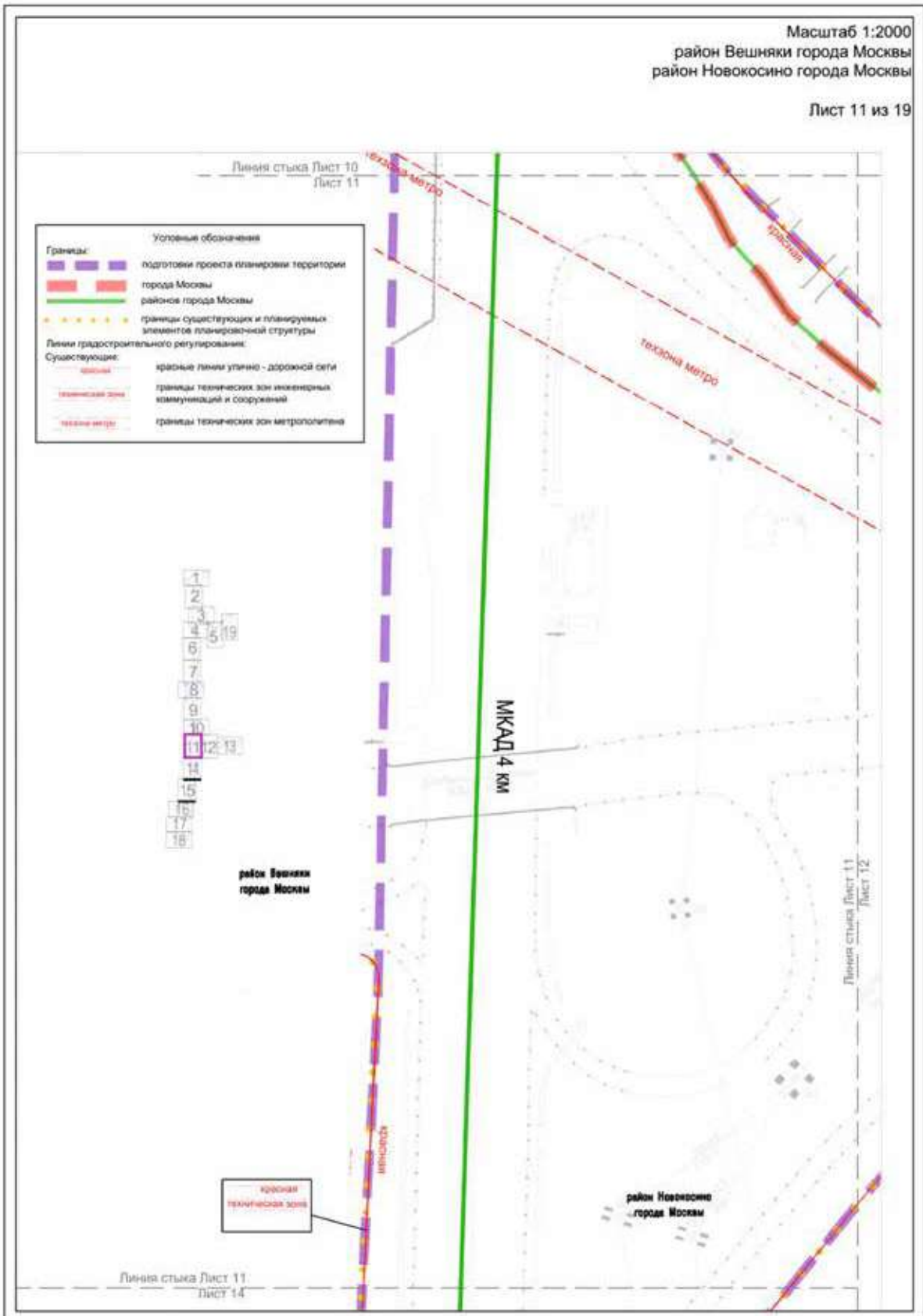
Линия стыка Лист 9
 Лист 10
 район Новоосино
 города Москвы

Линия стыка Лист 10
 Лист 12

Линия стыка Лист 10
 Лист 11

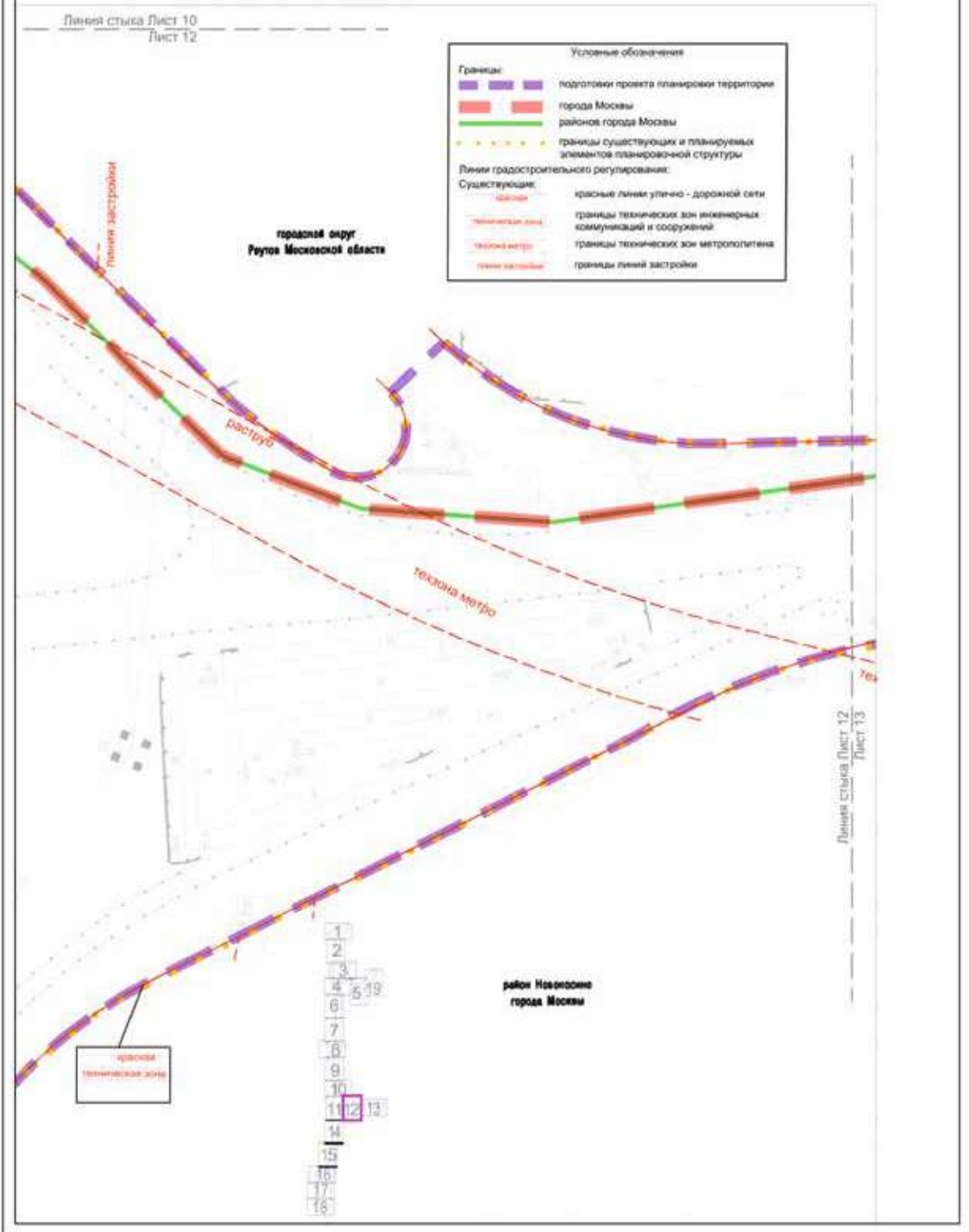
Масштаб 1:2000
 район Вешняки города Москвы
 район Новокосино города Москвы

Лист 11 из 19

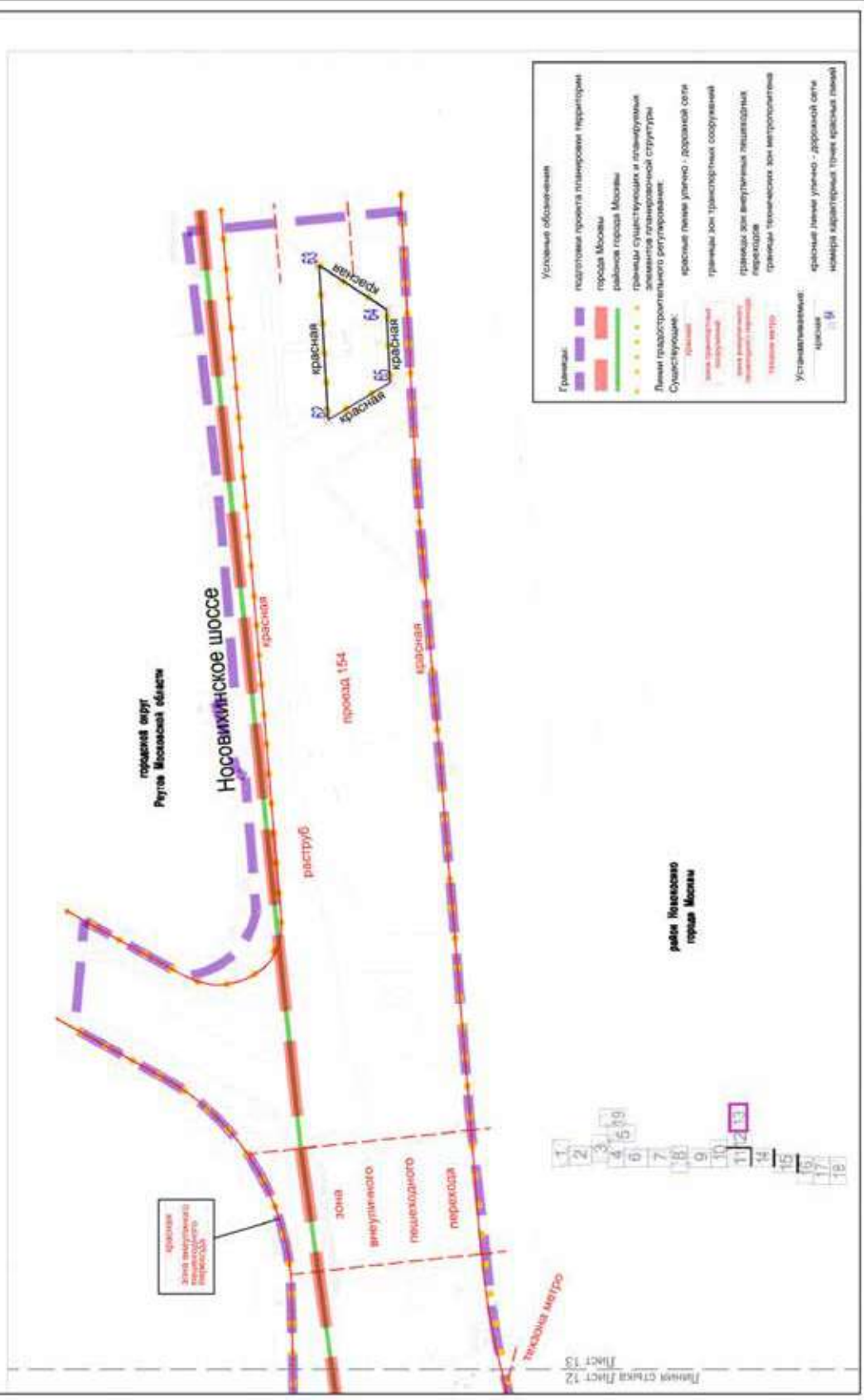


Масштаб 1:2000
район Новокосино города Москвы
городской округ Реутов Московской области

Лист 12 из 19



Масштаб 1:2000
район Новокосино города Москвы
городской округ Реутов Московской области
Лист 13 из 19



Условные обозначения

Границы:

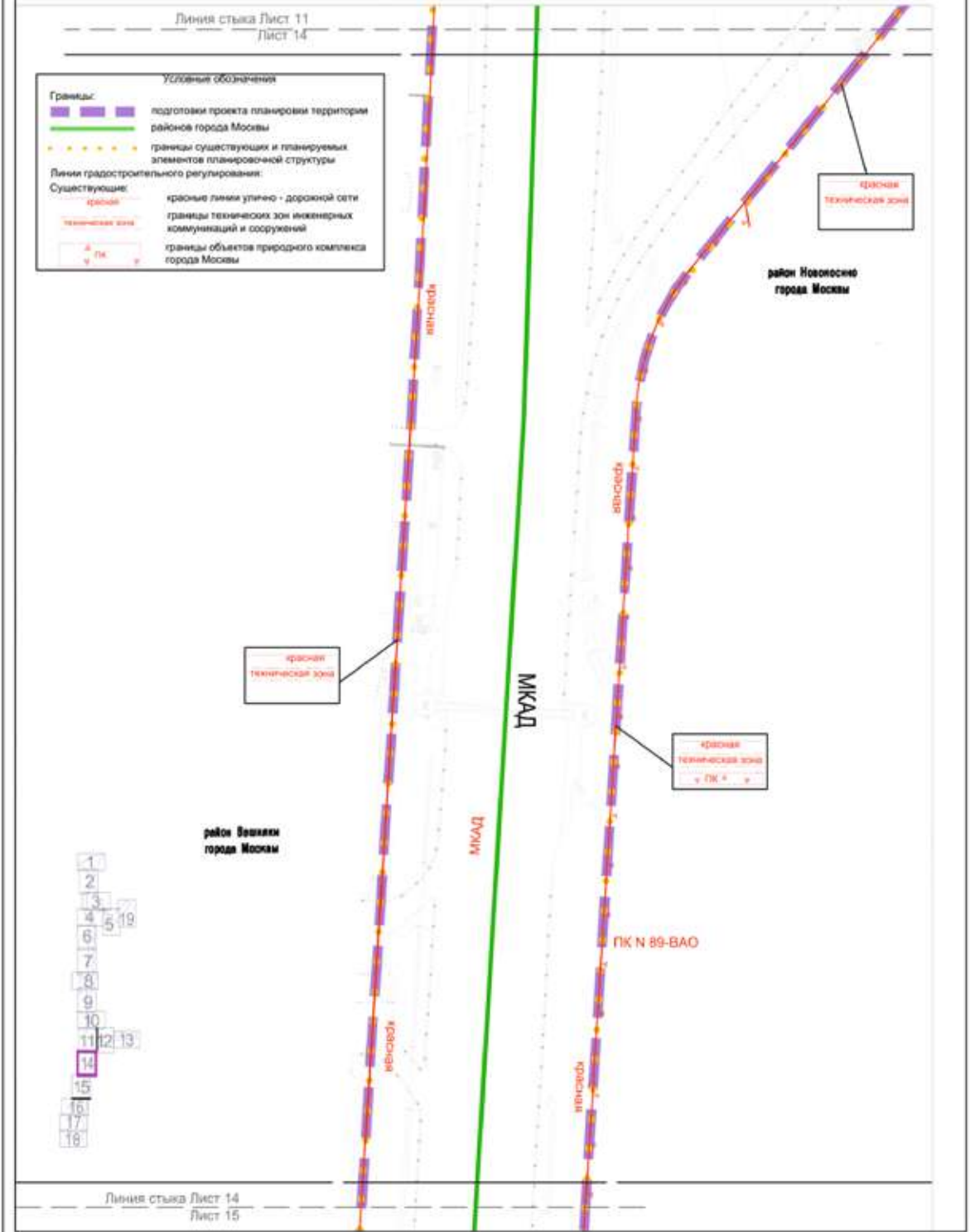
- подготовка проекта планировки территории города Москвы
- района города Москвы
- границы существующих и планируемых элементов планировочной структуры
- Линия градостроительного регулирования
- Существующие:
- красная линия улицы - дорожной сети
- границы зон транспортных сооружений
- границы зон инженерных пешеходных переходов
- границы зон метрополитена

Устанавливаются:

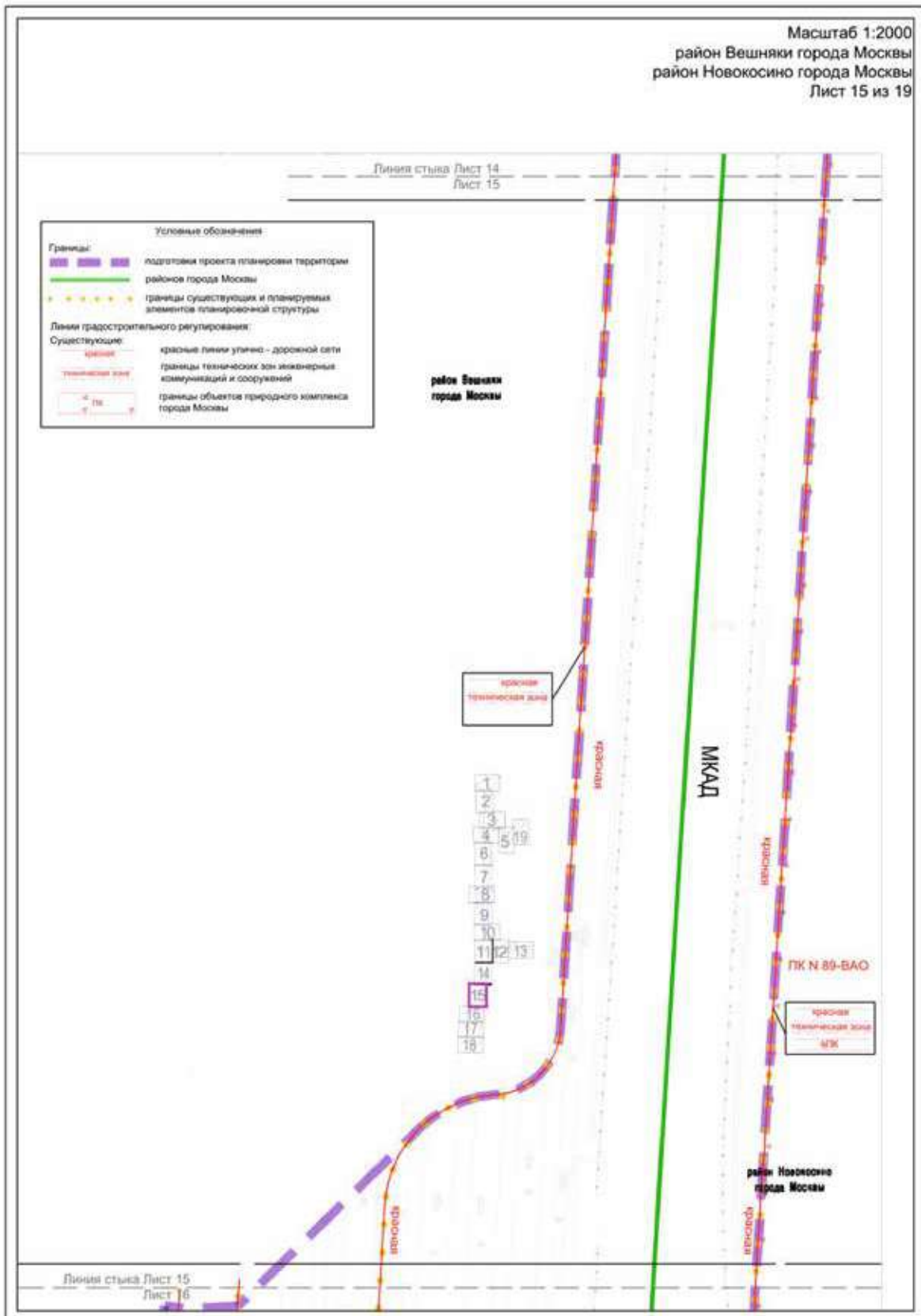
- красная линия улицы - дорожной сети
- номера кварталов через красные линии



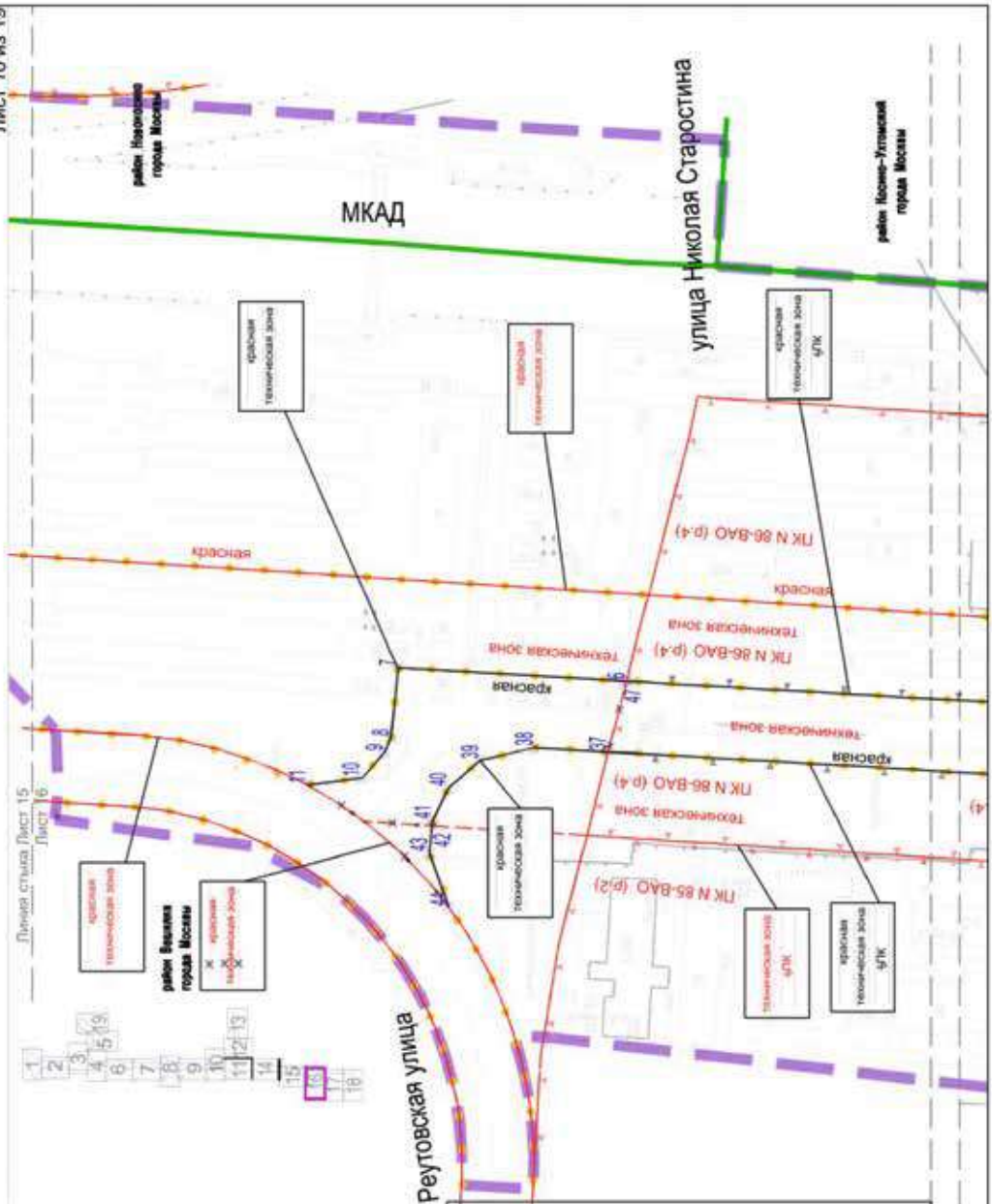
Масштаб 1:2000
 район Вешняки города Москвы
 район Новокосино города Москвы
 Лист 14 из 19



Масштаб 1:2000
 район Вешняки города Москвы
 район Новокосино города Москвы
 Лист 15 из 19



Масштаб 1:2000
 район Новокосино города Москвы
 район Вешняки города Москвы
 район Косино-Угломский города Москвы
 Лист 16 из 19



Условные обозначения

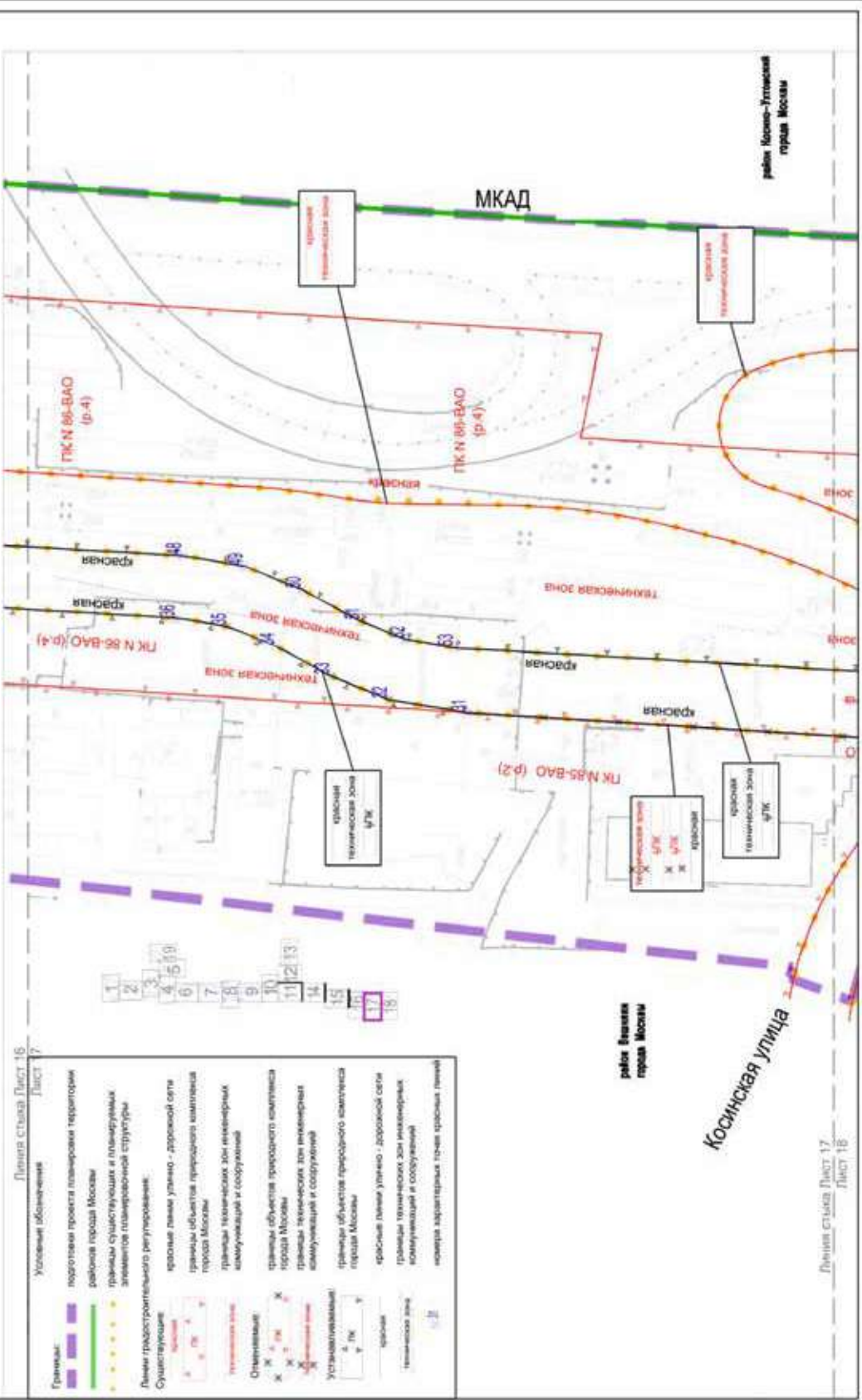
Границы:
 - подготовка проекта планировки территории района города Москвы
 - границы существующих и планируемых зон плановых планировочных структур
 - линии градостроительного регулирования
 - существующие

Остальные:
 - красная линия улечно-дорожной сети
 - границы объектов природного комплекса города Москвы
 - границы технических зон инженерных коммуникаций и сооружений
 - красные линии улечно-дорожной сети
 - границы технических зон инженерных коммуникаций и сооружений
 - границы объектов природного комплекса города Москвы
 - границы объектов природного комплекса города Москвы
 - красные линии улечно-дорожной сети
 - границы технических зон инженерных коммуникаций и сооружений
 - номера кадастровых точек красных линий

Условные знаки:
 - ЛК - 8
 - ЛК - 9
 - красная
 - техническая зона

Линия стыка Лист 16
 Лист 17

Масштаб 1:2000
район Вешняки города Москвы
район Косино-Ухтомский города Москвы
Лист 17 из 19



Лист 16
Лист 17

Условные обозначения

Границы:

- подготовка проекта планировки территории района города Москвы
- районы существующих и планируемых элементов планировочной структуры
- Линии градостроительного регулирования
- Существующие
- красная линия узкого - дорожной сети
- границы объектов природного характера города Москвы
- границы планировочных зон инженерных коммуникаций и сооружений
- границы объектов природного характера города Москвы
- границы планировочных зон инженерных коммуникаций и сооружений
- границы объектов природного характера города Москвы
- красная линия узкого - дорожной сети
- границы объектов природного характера инженерных коммуникаций и сооружений
- номера заданных точек красных линий

Символы:

- красная линия
- техническая зона
- Оптимизация
- Устанавливаемый
- красная линия
- красная линия
- техническая зона

район Вешняки
города Москвы

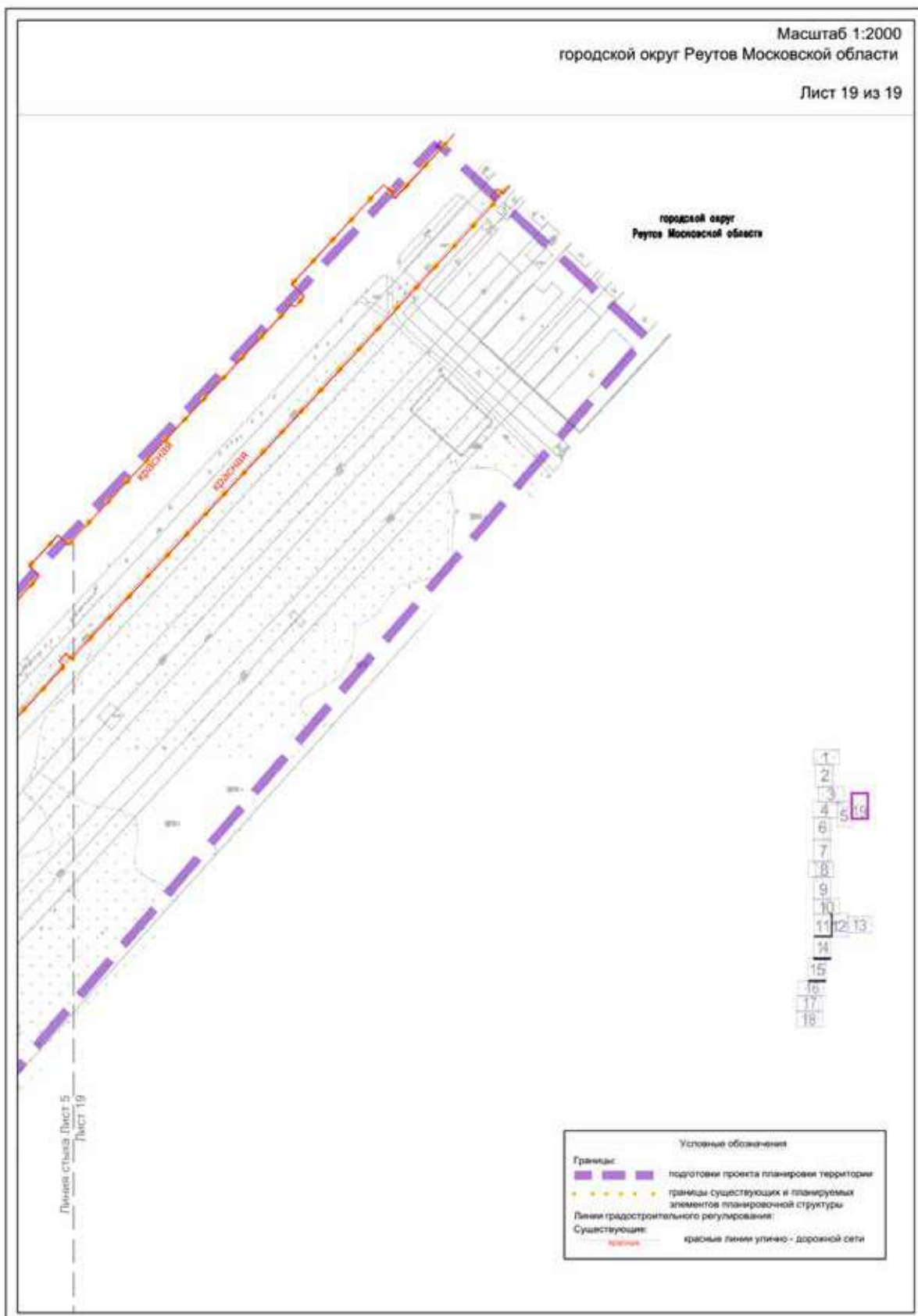
Косинская улица

Лист 17
Лист 18

район Косино-Ухтомский
города Москвы

Масштаб 1:2000
городской округ Реутов Московской области

Лист 19 из 19



1.1.2. Перечень координат характерных точек красных линий

№ точки	Координаты точек (Система координат МСК-77, используемая для ведения Единого государственного реестра недвижимости)	
	X	Y
1	11106.39	22027.88
2	11136.64	22000.00
3	11136.56	22055.41
4	11136.48	22051.23
5	11184.73	22000.00
6	7252.89	21357.76
7	7332.54	21362.43
8	7335.01	21337.85
9	7337.24	21332.77
10	7345.21	21323.79
11	7364.14	21321.43
12	11883.50	21698.38
13	11880.21	21691.56
14	11788.39	21697.83
15	11233.49	21732.70
16	11243.94	21745.40
17	11253.41	21762.41
18	11259.48	21781.24
19	11261.52	21795.76
20	11261.54	21808.75
21	11259.13	21846.24
22	11258.65	21853.71
23	11254.62	21870.43
24	11245.15	21884.80
25	9629.61	21560.89
26	9640.25	21556.74
27	9659.26	21551.42
28	9678.95	21549.94
29	9758.92	21551.84
30	9772.52	21550.36
31	6960.54	21284.42
32	6991.91	21289.52
33	7015.07	21299.08
34	7037.34	21311.08
35	7056.72	21318.94
36	7077.34	21322.43

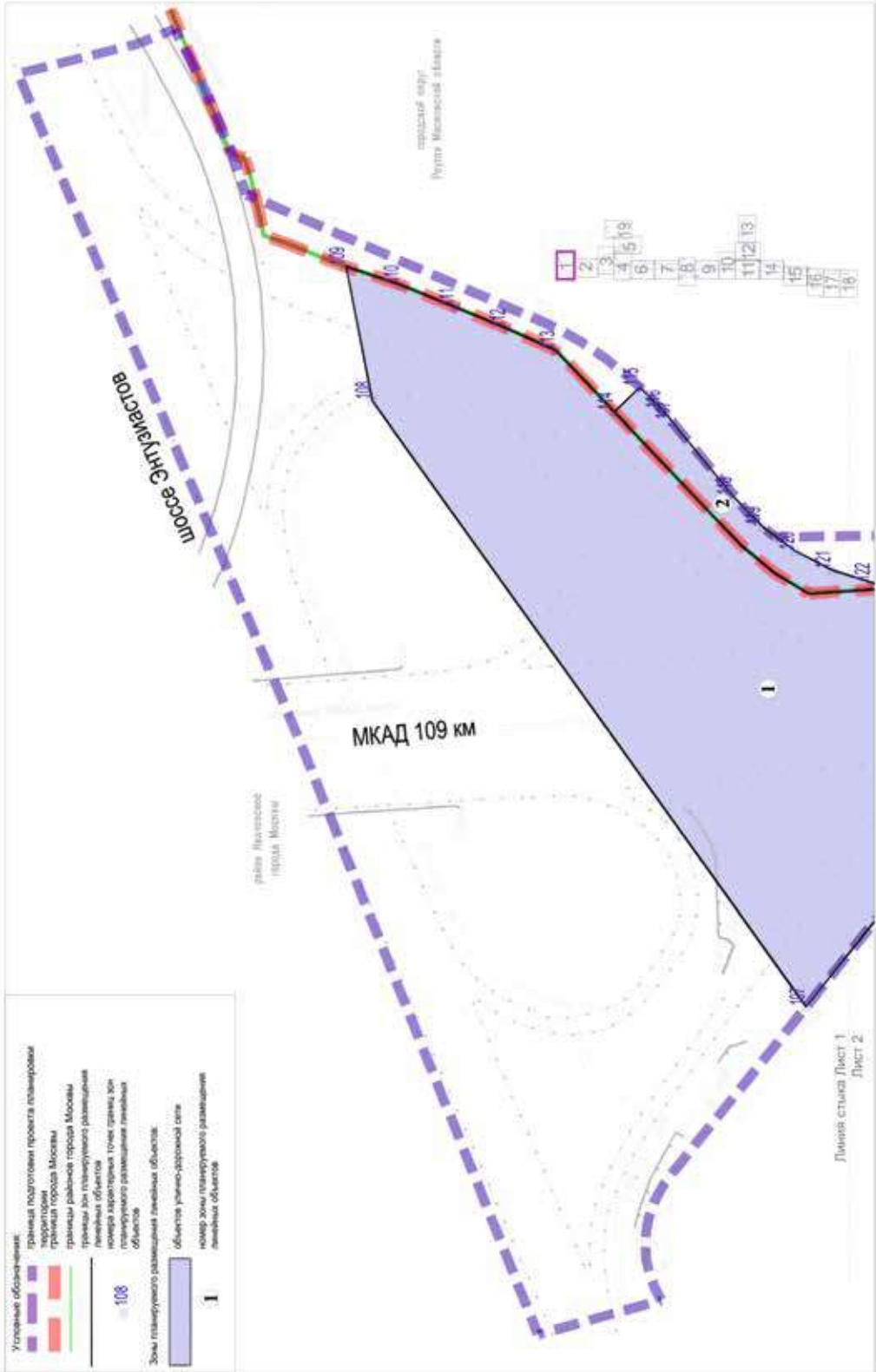
№ точки	Координаты точек (Система координат МСК-77, используемая для ведения Единого государственного реестра недвижимости)	
	X	Y
37	7259.22	21333.09
38	7284.79	21334.59
39	7303.96	21330.07
40	7314.91	21320.33
41	7320.36	21309.17
42	7320.57	21307.30
43	7321.64	21297.82
44	7314.79	21278.78
45	6776.48	21272.73
46	6767.12	21266.43
47	7252.86	21357.76
48	7074.52	21347.31
49	7049.85	21343.14
50	7026.68	21333.73
51	7003.21	21321.08
52	6985.05	21313.72
53	6965.73	21310.46
54	6777.74	21299.52
55	6757.30	21294.80
56	6753.14	21293.84
57	9761.45	21659.98
58	9707.57	21662.35
59	9688.85	21661.41
60	9670.63	21656.99
61	9654.82	21651.55
62	8701.92	22473.07
63	8705.58	22535.10
64	8678.42	22517.35
65	8676.94	22488.10
66	11953.15	21681.67
67	11959.26	21684.87
68	11959.31	21685.68
69	11960.64	21685.60
70	11963.06	21686.87
71	12001.88	21684.86
72	12034.97	21676.28

№ точки	Координаты точек (Система координат МСК-50, используемая для ведения Единого государственного реестра недвижимости)	
	X	Y
1	469923.79	2210307.84
2	469954.00	2210280.95
3	469952.97	2210335.42
4	469952.96	2210331.31
5	470001.28	2210281.78
6	466147.22	2209582.65
7	466225.44	2209588.61
8	466228.30	2209564.49
9	466230.57	2209559.55
10	466238.57	2209550.85
11	466257.21	2209548.85
12	470693.40	2209997.32
13	470690.28	2209990.56
14	470599.91	2209995.15
15	470053.82	2210019.86
16	470063.87	2210032.52
17	470072.89	2210049.40
18	470078.54	2210068.02
19	470080.29	2210082.33
20	470080.08	2210095.10
21	470077.07	2210131.91
22	470076.47	2210139.25
23	470072.21	2210155.62
24	470062.66	2210169.58
25	468480.11	2209823.31
26	468490.64	2209819.41
27	468509.42	2209814.51
28	468528.80	2209813.40
29	468607.39	2209816.64
30	468620.78	2209815.43
31	465861.09	2209505.52
32	465891.85	2209511.07
33	465914.45	2209520.86
34	465936.13	2209533.05
35	465955.05	2209541.11
36	465975.26	2209544.90

№ точки	Координаты точек (Система координат МСК-50, используемая для ведения Единого государственного реестра недвижимости)	
	X	Y
37	466153.87	2209558.51
8	466178.98	2209560.42
39	466197.91	2209556.32
40	466208.84	2209546.93
41	466214.39	2209536.05
42	466214.62	2209534.22
43	466215.84	2209524.92
44	466209.44	2209506.08
45	465680.36	2209490.85
46	465671.27	2209484.50
47	466147.20	2209582.65
48	465972.06	2209569.30
49	465947.88	2209564.78
50	465925.26	2209555.13
51	465902.41	2209542.29
52	465884.69	2209534.74
53	465865.75	2209531.20
54	465681.14	2209517.21
55	465661.13	2209512.22
56	465657.06	2209511.20
57	468608.01	2209923.00
58	468555.00	2209924.39
59	468536.61	2209923.15
60	468518.78	2209918.49
61	468503.33	2209912.87
62	467552.44	2210704.02
63	467554.97	2210765.06
64	467528.57	2210747.14
65	467527.62	2210718.36
66	470762.15	2209982.10
67	470768.10	2209985.35
68	470768.14	2209986.15
69	470769.45	2209986.09
70	470771.80	2209987.38
71	470810.00	2209986.07
72	470842.67	2209978.21

1.2. Чертеж границ зон планируемого размещения линейных объектов

Масштаб 1:2000
район Ивановское города Москвы
городской округ Реутов Московской области
Лист 1 из 19

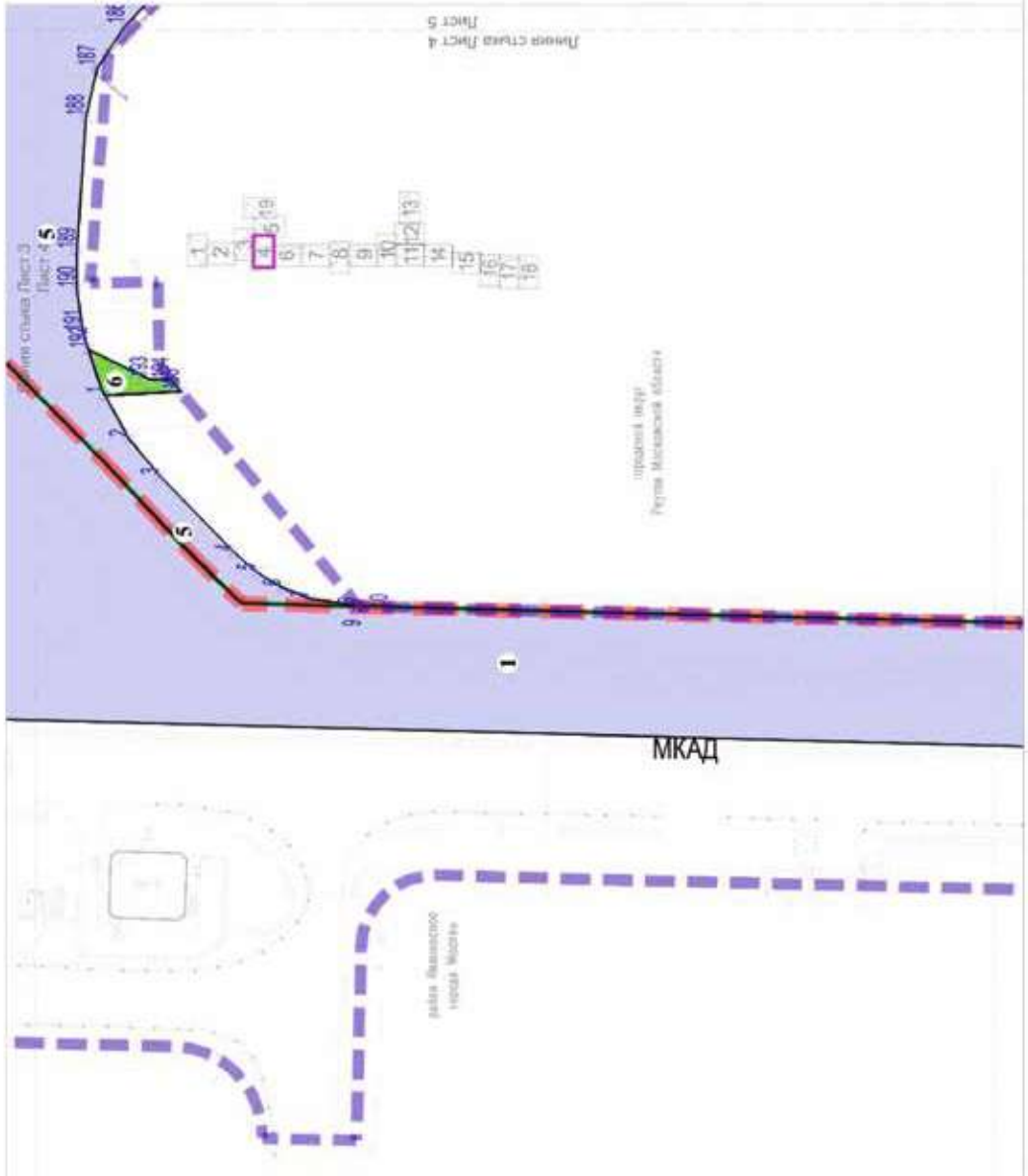




Масштаб 1:2000
район Ивановское города Москвы
городской округ Реутов Московской области
Лист 3 из 19



Масштаб 1:2000
 район Ивановское города Москвы
 городской округ Реутов Московской области
 Лист 4 из 19



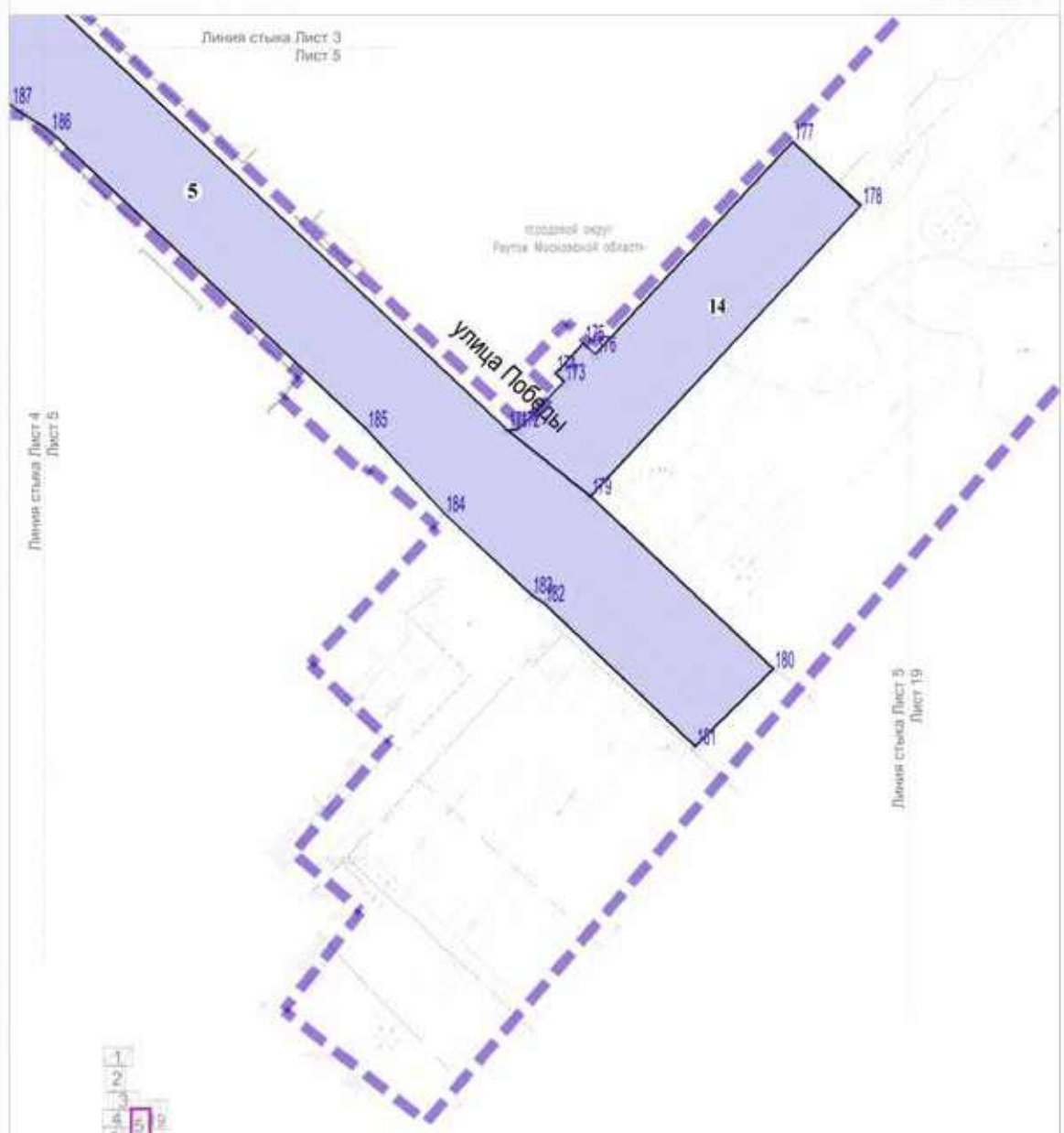
Условные обозначения:

- граница территории проекта планировки территории
- территория
- граница города Москвы
- граница района города Москвы
- граница зон планируемого размещения линейных объектов
- зона планируемого размещения линейных объектов
- граница зон планируемого размещения линейных объектов
- зона планируемого размещения линейных объектов
- граница зон планируемого размещения линейных объектов
- зона планируемого размещения линейных объектов
- граница зон планируемого размещения линейных объектов
- зона планируемого размещения линейных объектов

Линия стыка Лист 4
 Лист 5

Масштаб 1:2000
городской округ Реутов Московской области

Лист 5 из 19



Линия стыка Лист 4
Лист 5

Линия стыка Лист 3
Лист 5

Линия стыка Лист 9
Лист 19

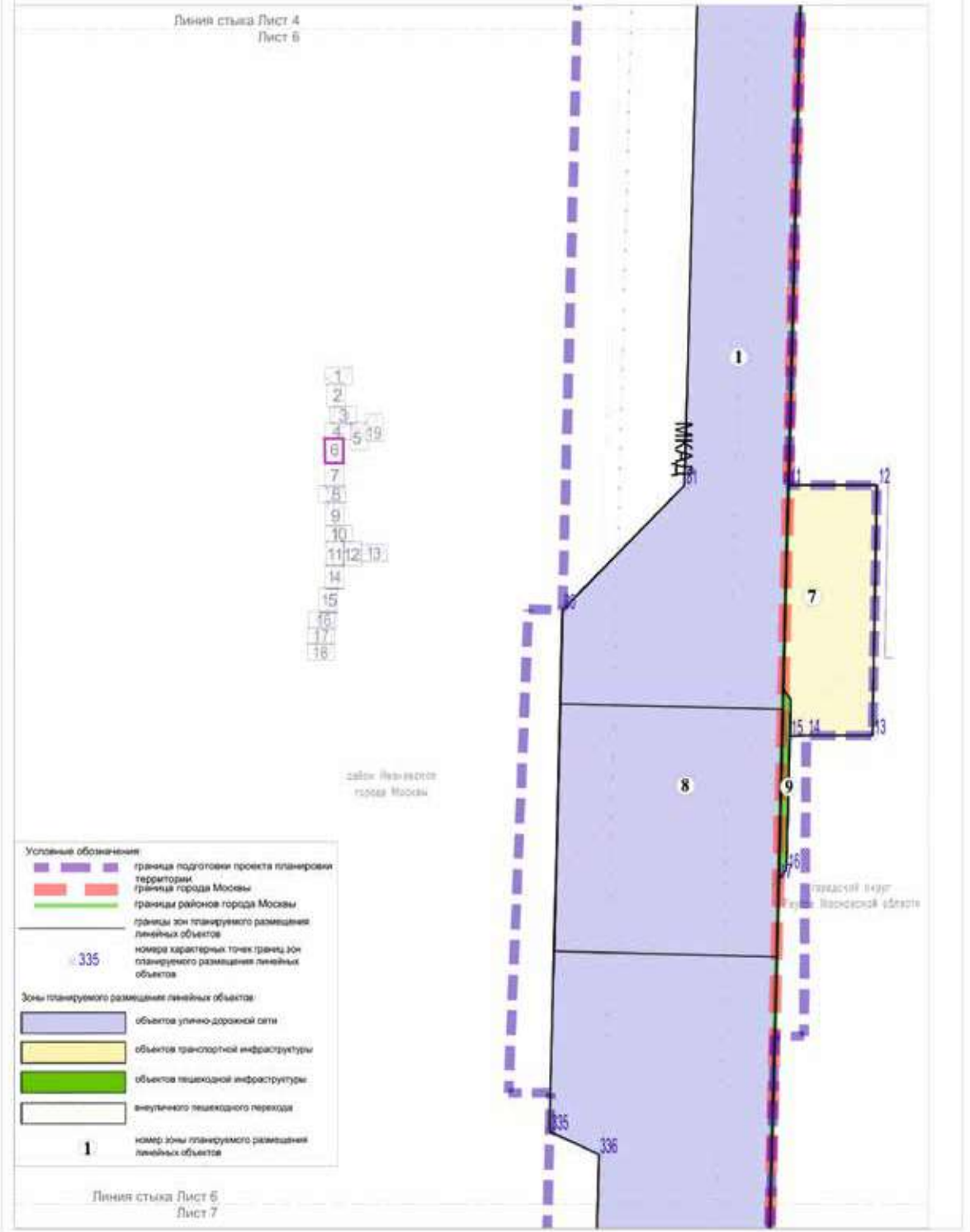
- 1
- 2
- 3
- 4
- 5
- 6
- 7
- 8
- 9
- 10
- 11
- 12
- 13
- 14
- 15
- 16
- 17
- 18

Условные обозначения:

- граница подготовки проекта планировки территории
- границы зон планируемого размещения линейных объектов
- номера характерных точек границ зон планируемого размещения линейных объектов

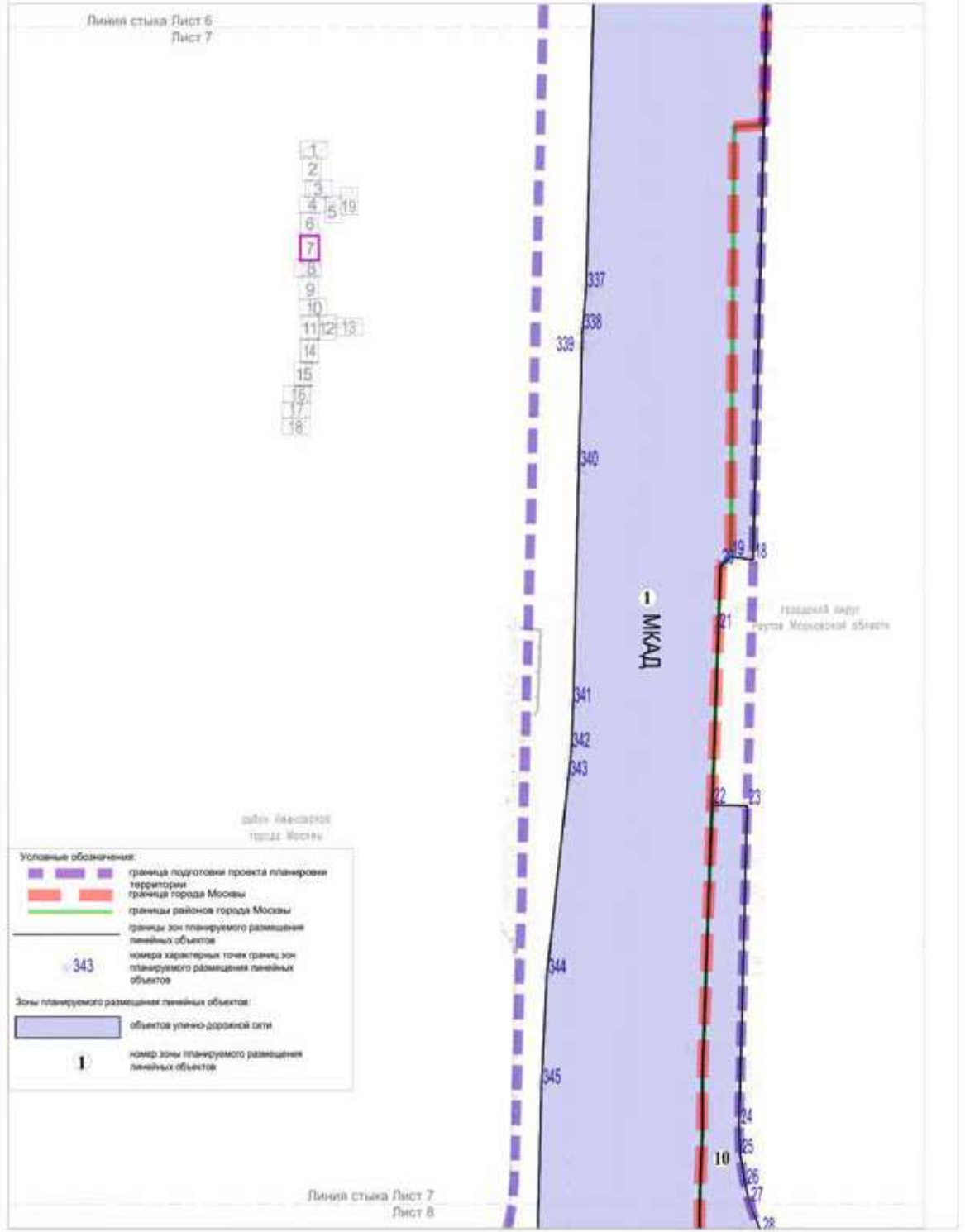
Зоны планируемого размещения линейных объектов:

- объектов улично-дорожной сети
- 5** номер зоны планируемого размещения линейных объектов

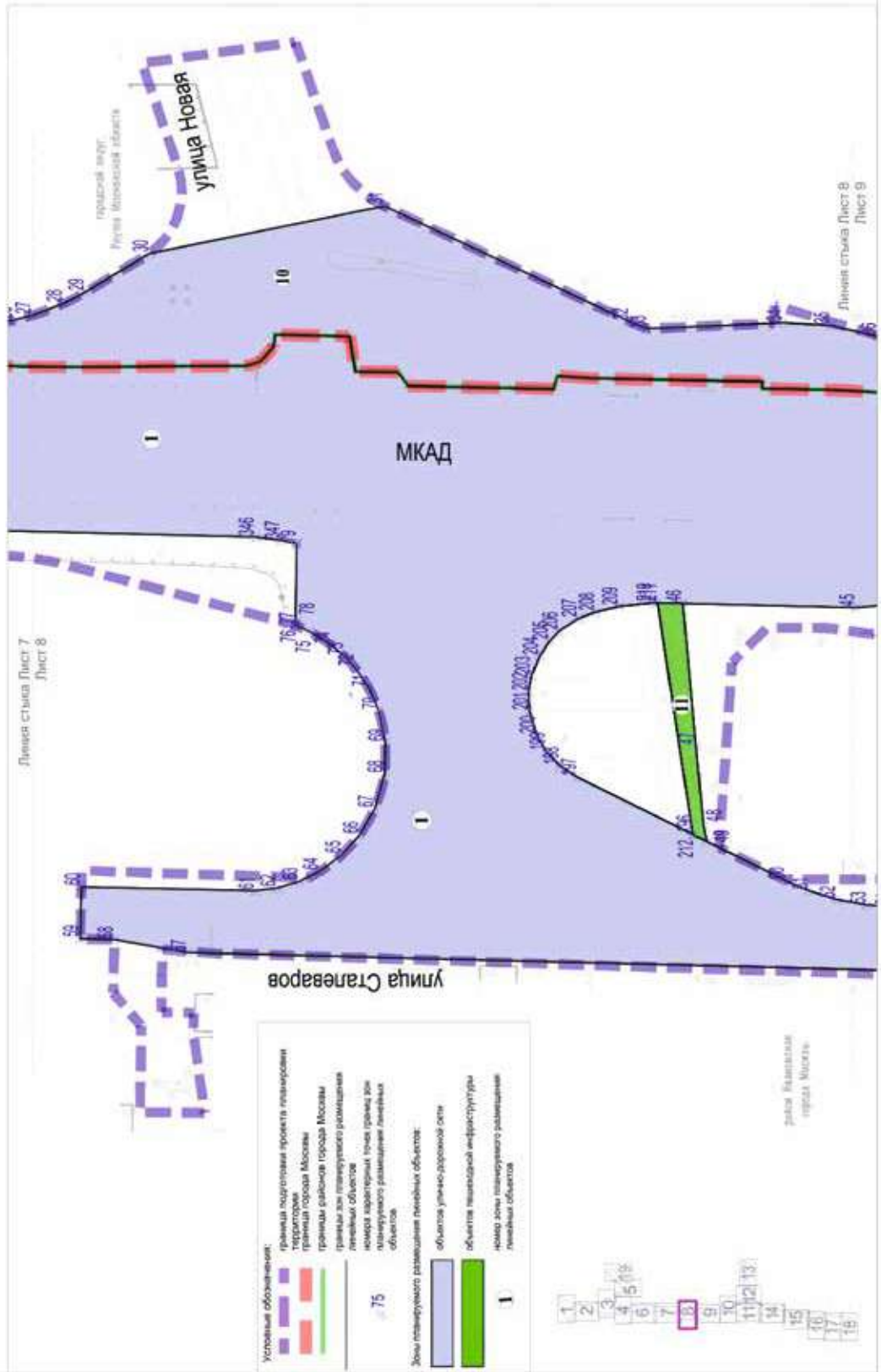


Масштаб 1:2000
 район Ивановское города Москвы
 городской округ Реутов Московской области

Лист 7 из 19

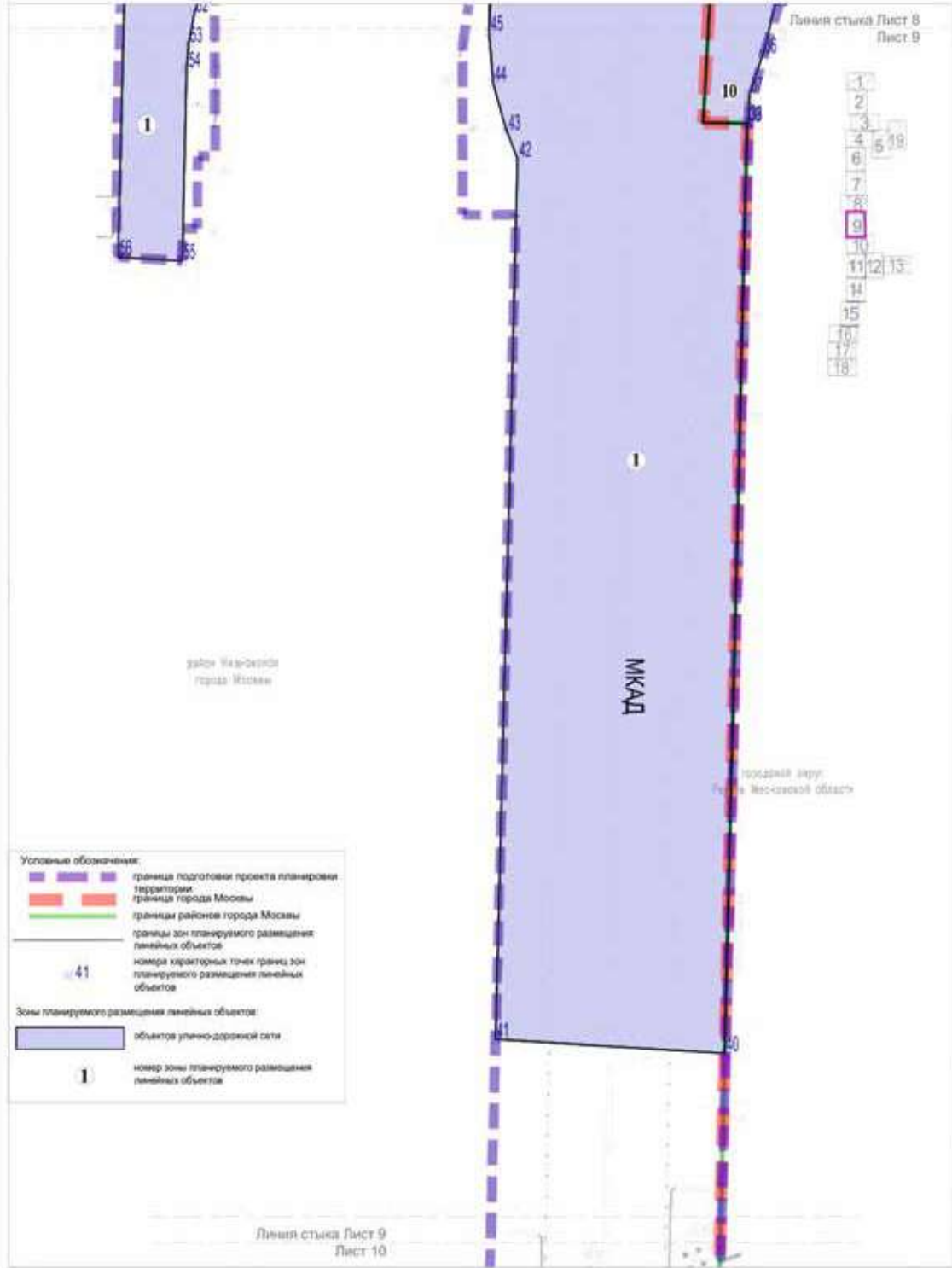


Масштаб 1:20000
район Ивановское города Москвы
городской округ Реутов Московской области
Лист 8 из 19



Масштаб 1:2000
 район Ивановское города Москвы
 городской округ Реутов Московской области

Лист 9 из 19



Масштаб 1:2000
район Ивановское города Москвы
район Вешняки города Москвы
район Новокосино города Москвы
городской округ Реутов Московской области
Лист 10 из 19



Линейная станция Лист 9
Лист 10

район Вешняки
города Москвы

Торжковское направление МЖД

1	2	3	4	5	6	7	8	9	10	11	12	13
14	15	16	17	18								

МКАД

пересечение
бульвар Московский

район Вешняки
города Москвы

Линейная станция Лист 10
Лист 11

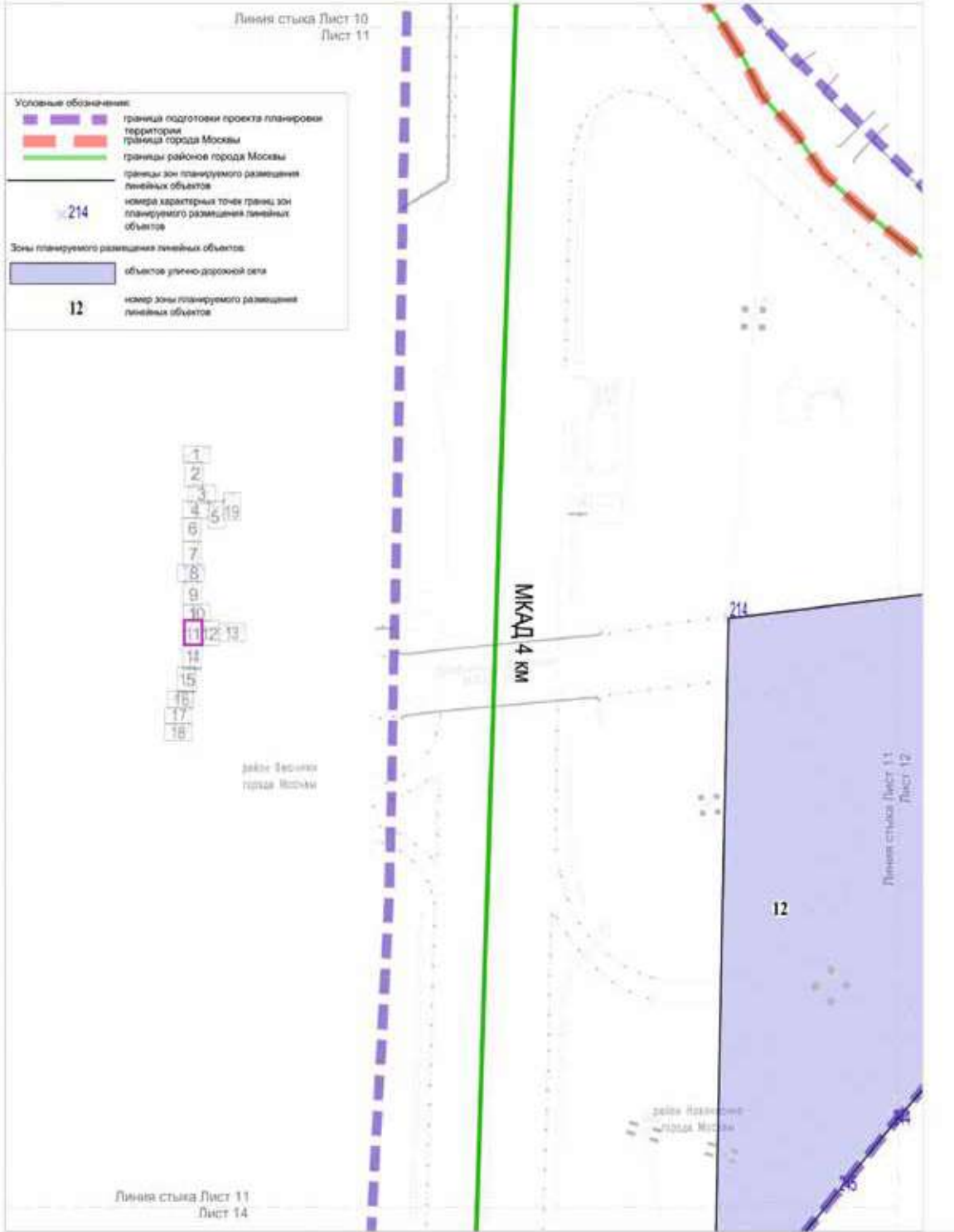
Линейная станция Лист 10
Лист 12

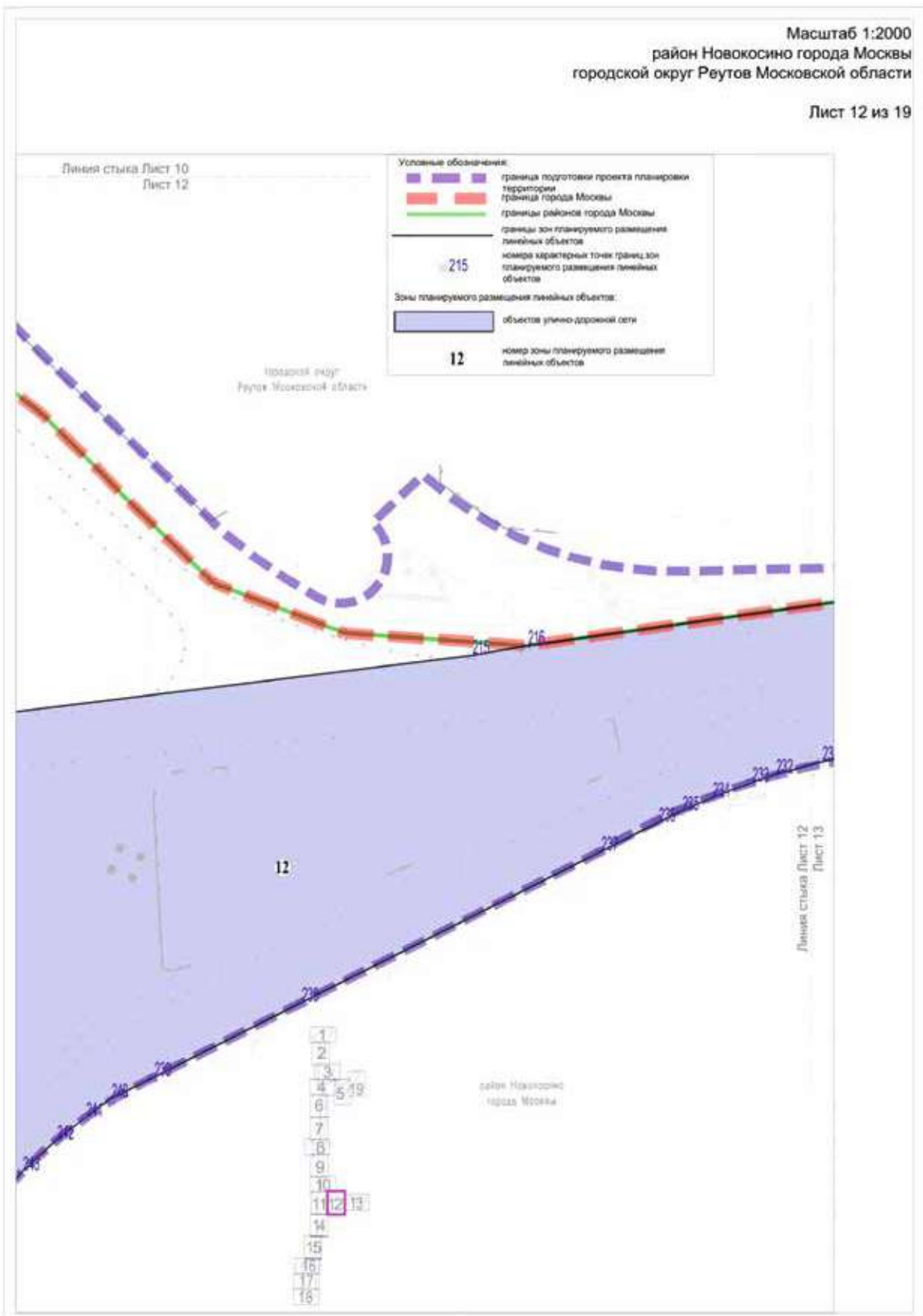
Условные обозначения:

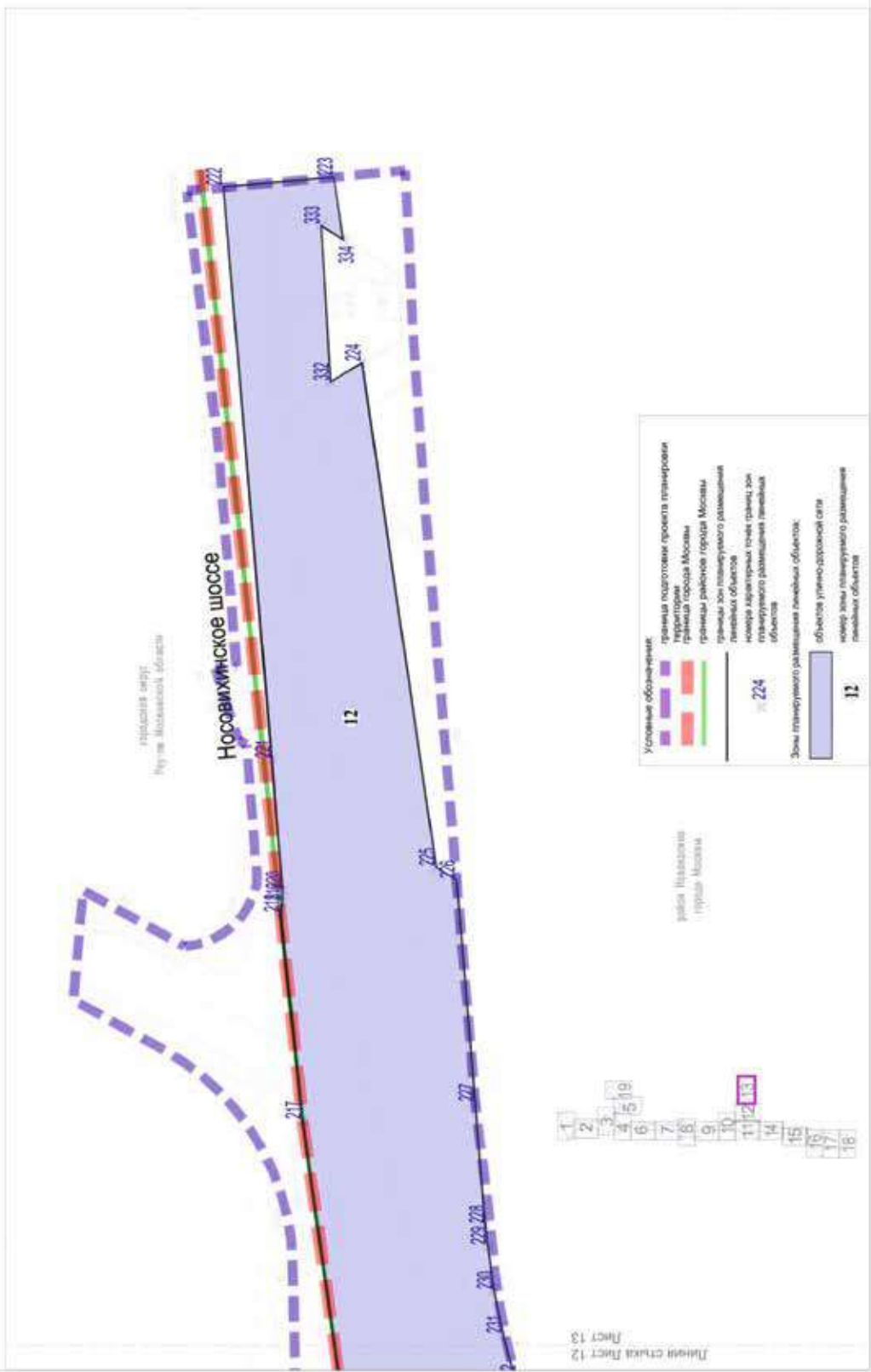
- граница подлотным проектом планировки территории
- граница города Москвы
- границы районов города Москвы

Масштаб 1:2000
 район Вешняки города Москвы
 район Новокосино города Москвы

Лист 11 из 19

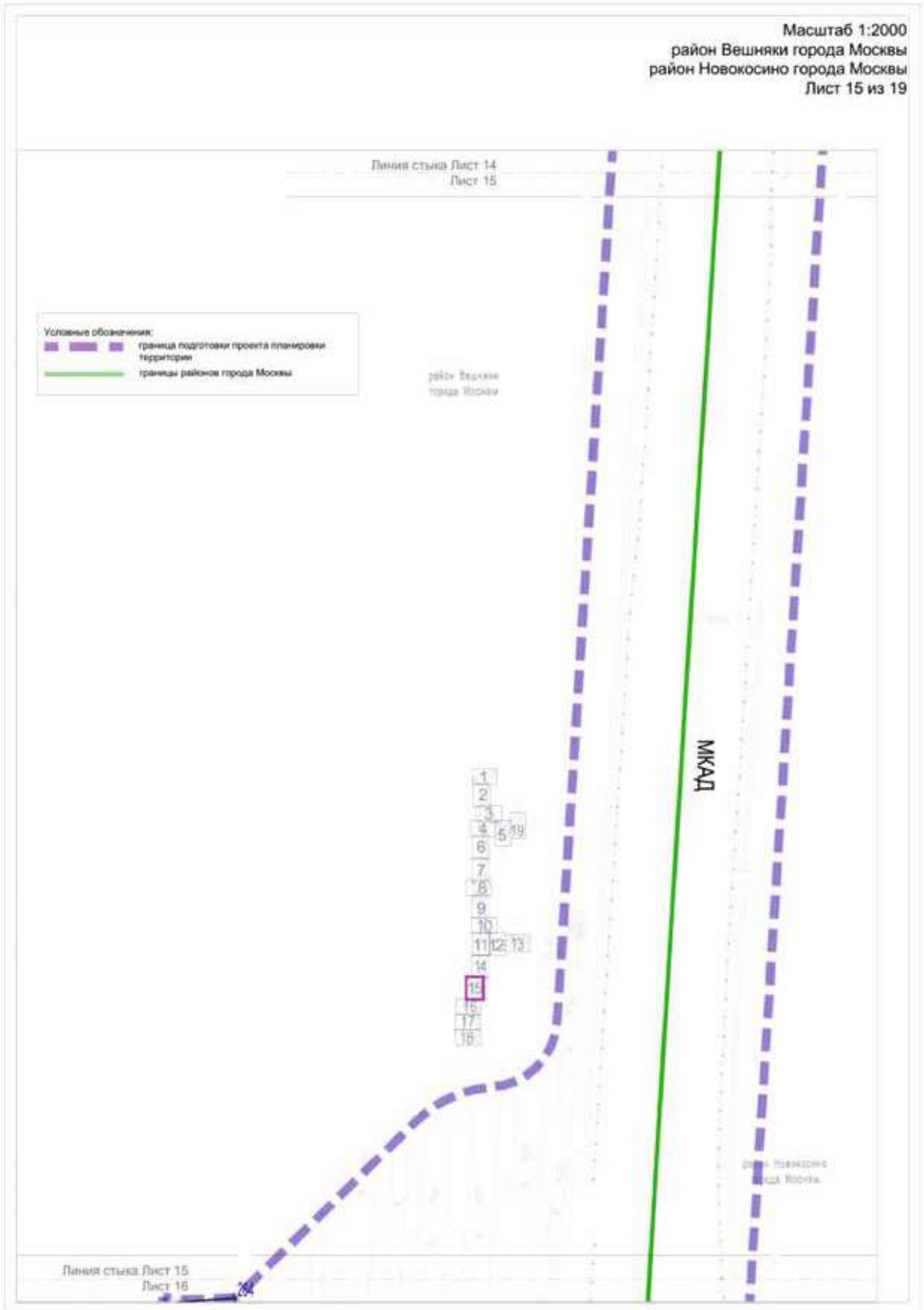


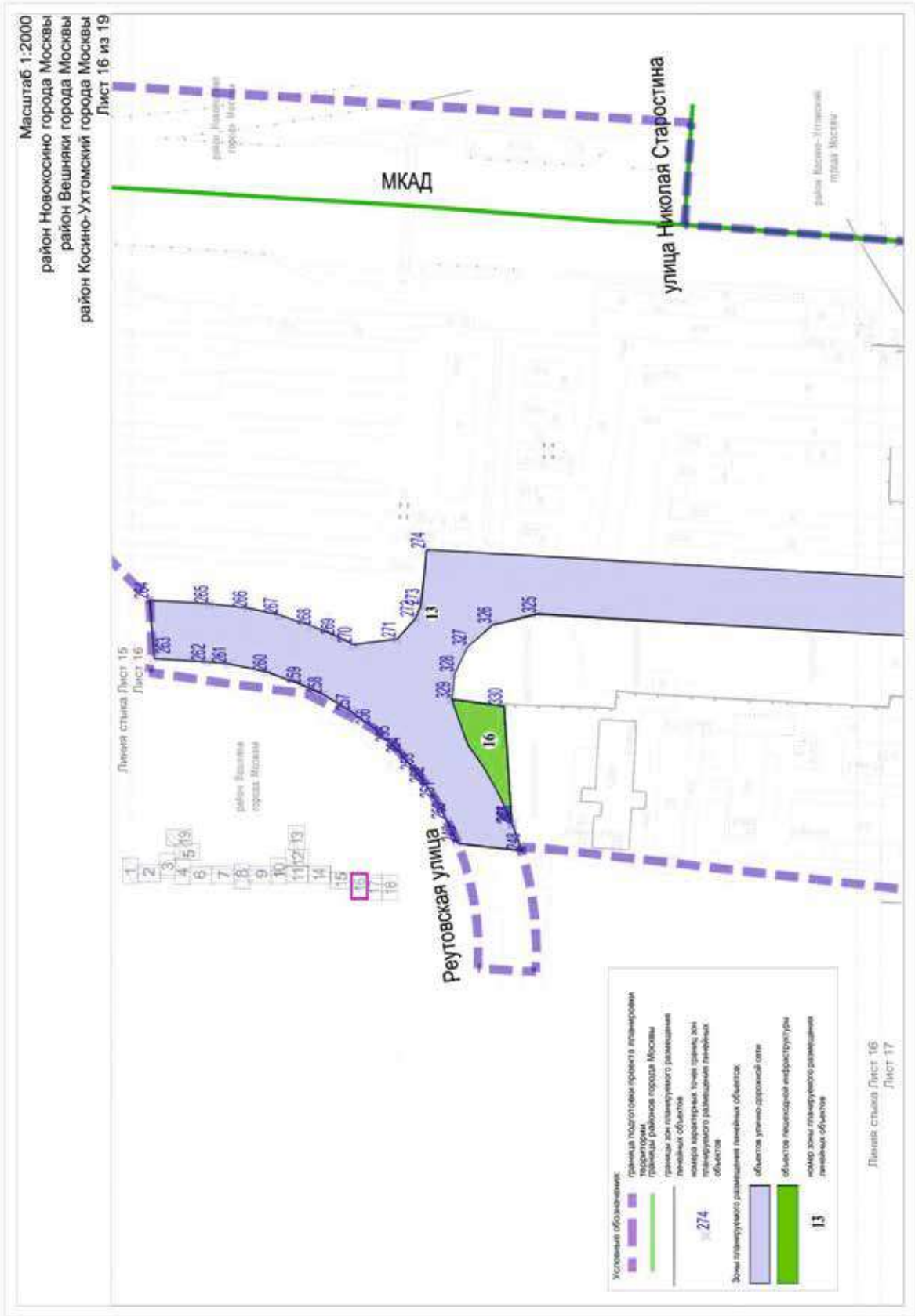




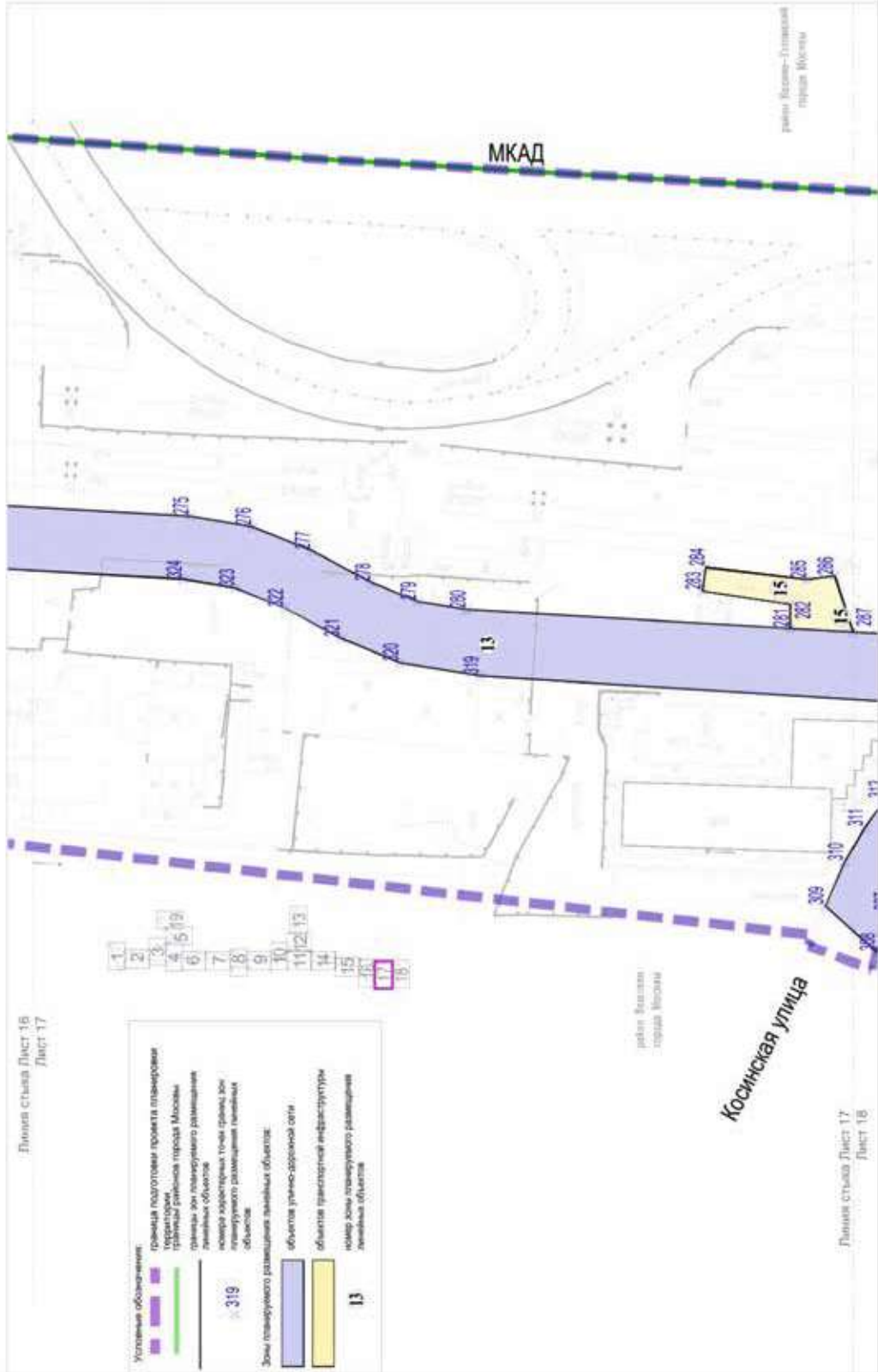
Масштаб 1:2000
 район Вешняки города Москвы
 район Новокосино города Москвы
 Лист 14 из 19



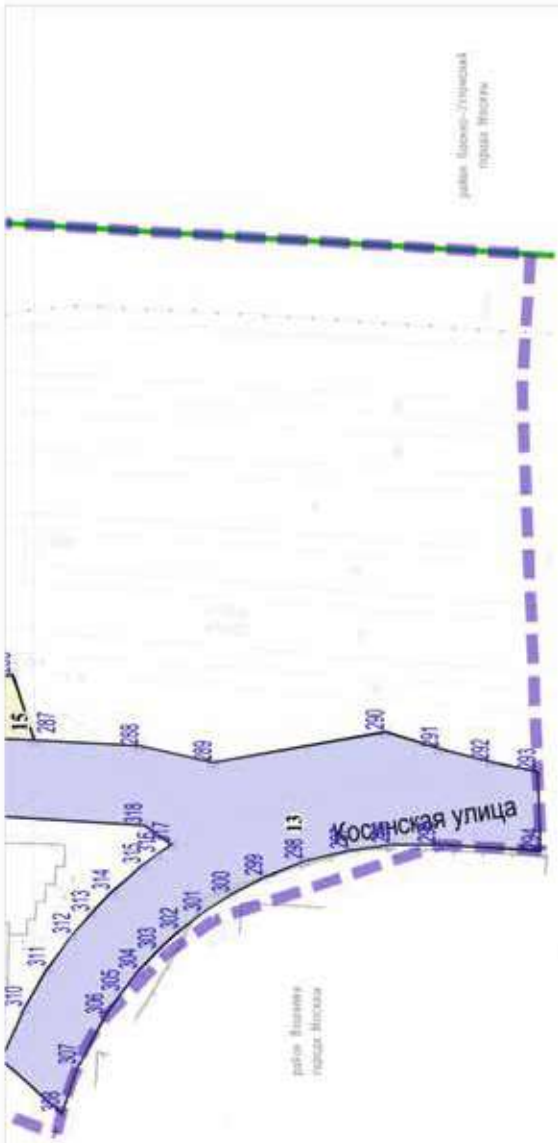




Масштаб 1:2000
 район Вешняки города Москвы
 район Косино-Ухтомский города Москвы
 Лист 17 из 19



Масштаб 1:2000
район Вешняки города Москвы
район Косино-Ухтомский города Москвы
Лист 18 из 19



Липовая аллея Лист 17
Лист 18

район Вешняки
города Москвы

район Косино-Ухтомский
города Москвы

Условные обозначения:

- граница планировки проекта планировки территории
- границы районов города Москвы
- границы зон планируемого размещения линейных объектов
- номера маршрутных точек границ зон планируемого размещения линейных объектов
- зоны планируемого размещения линейных объектов
- объекты уличной дорожной сети
- объекты транспортной инфраструктуры
- номер зоны планируемого размещения линейных объектов



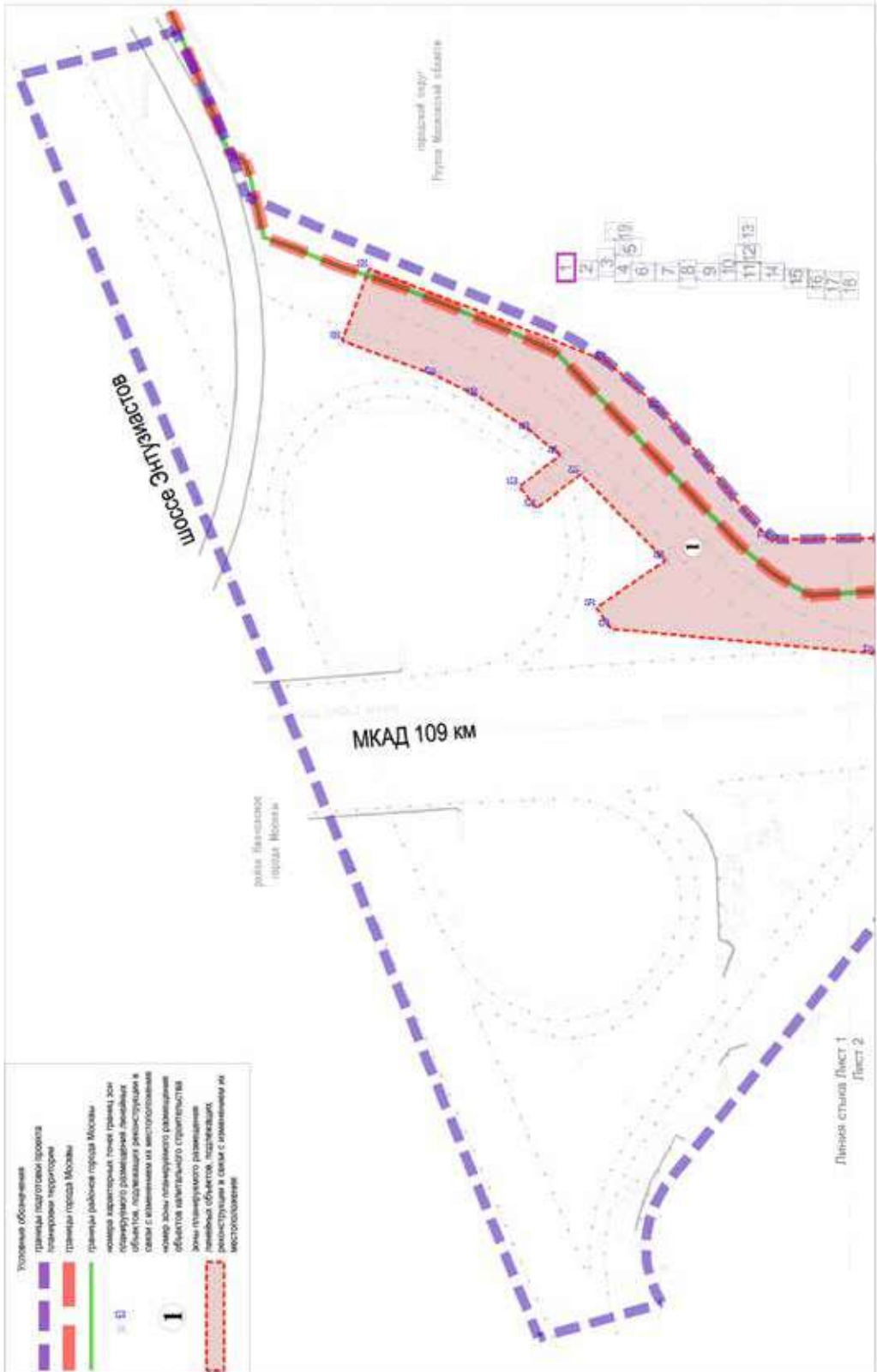
Масштаб 1:2000
городской округ Реутов Московской области

Лист 19 из 19



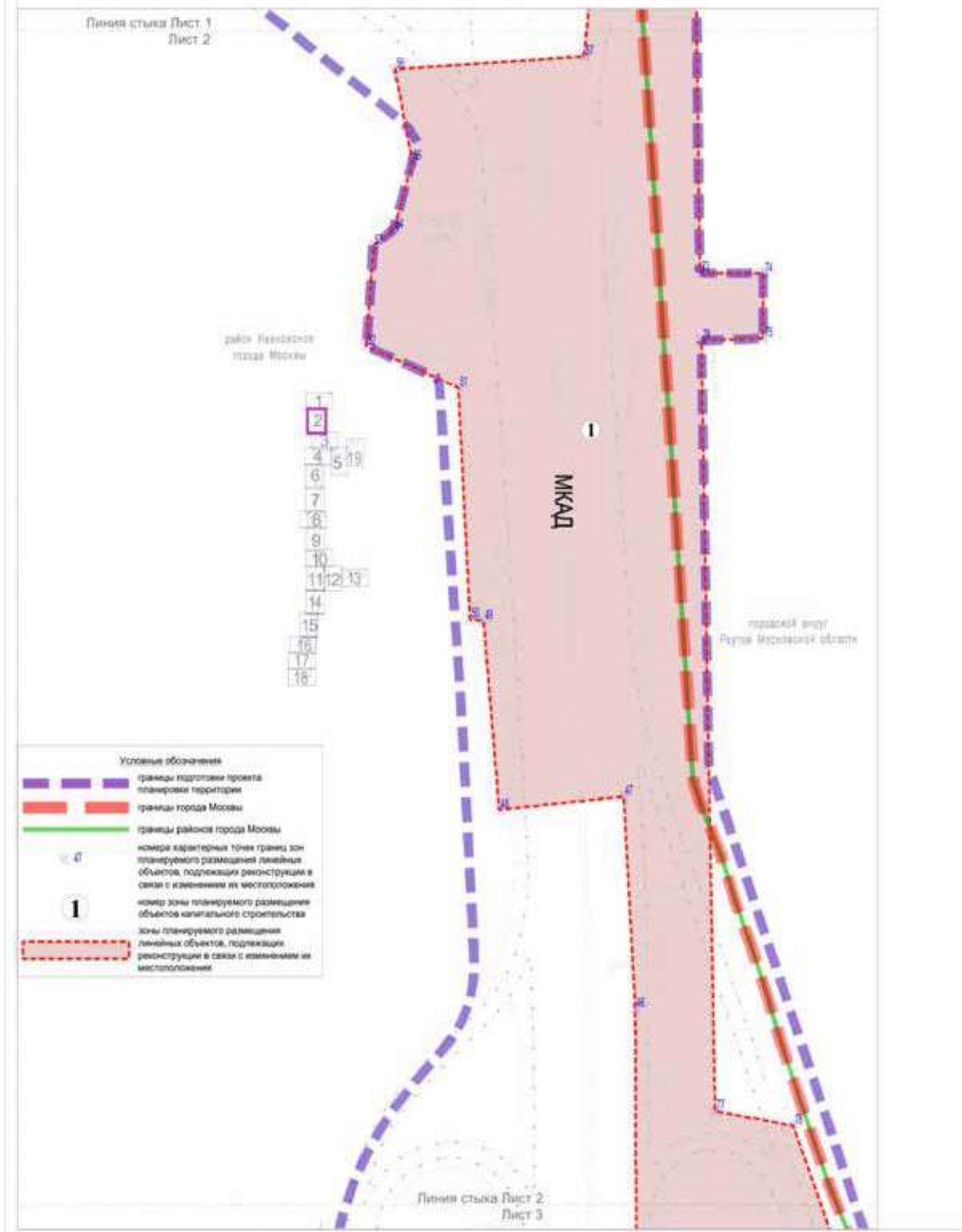
1.3. Чертеж границ зон планируемого размещения линейных объектов, подлежащих реконструкции в связи с изменением их местоположения

Масштаб 1:2000
район Ивановское города Москвы
городской округ Реутов Московской области
Лист 1 из 19

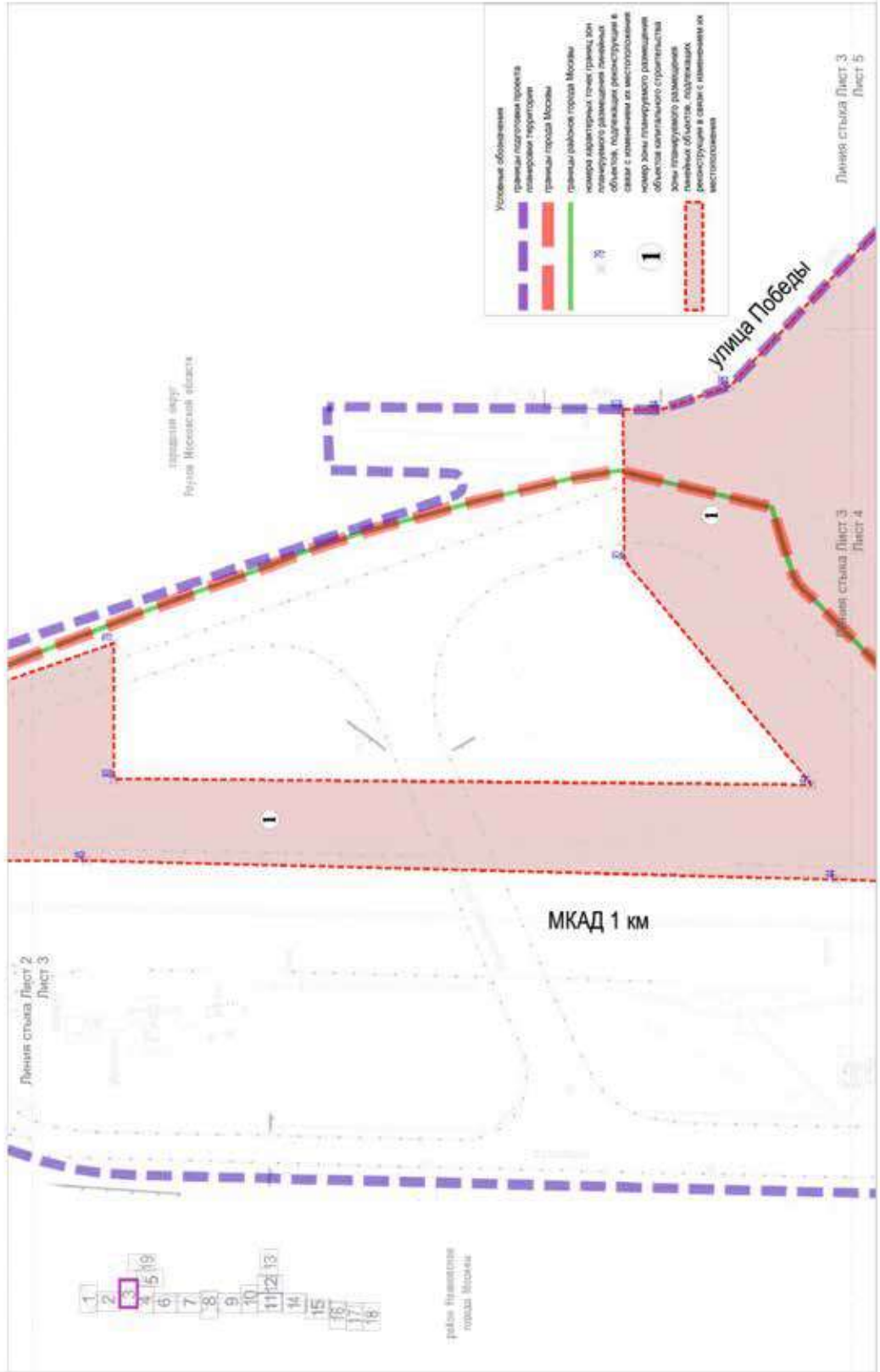


Масштаб 1:2000
район Ивановское города Москвы
городской округ Реутов Московской области

Лист 2 из 19



Масштаб 1:2000
район Ивановское города Москвы
городской округ Реутов Московской области
Лист 3 из 19



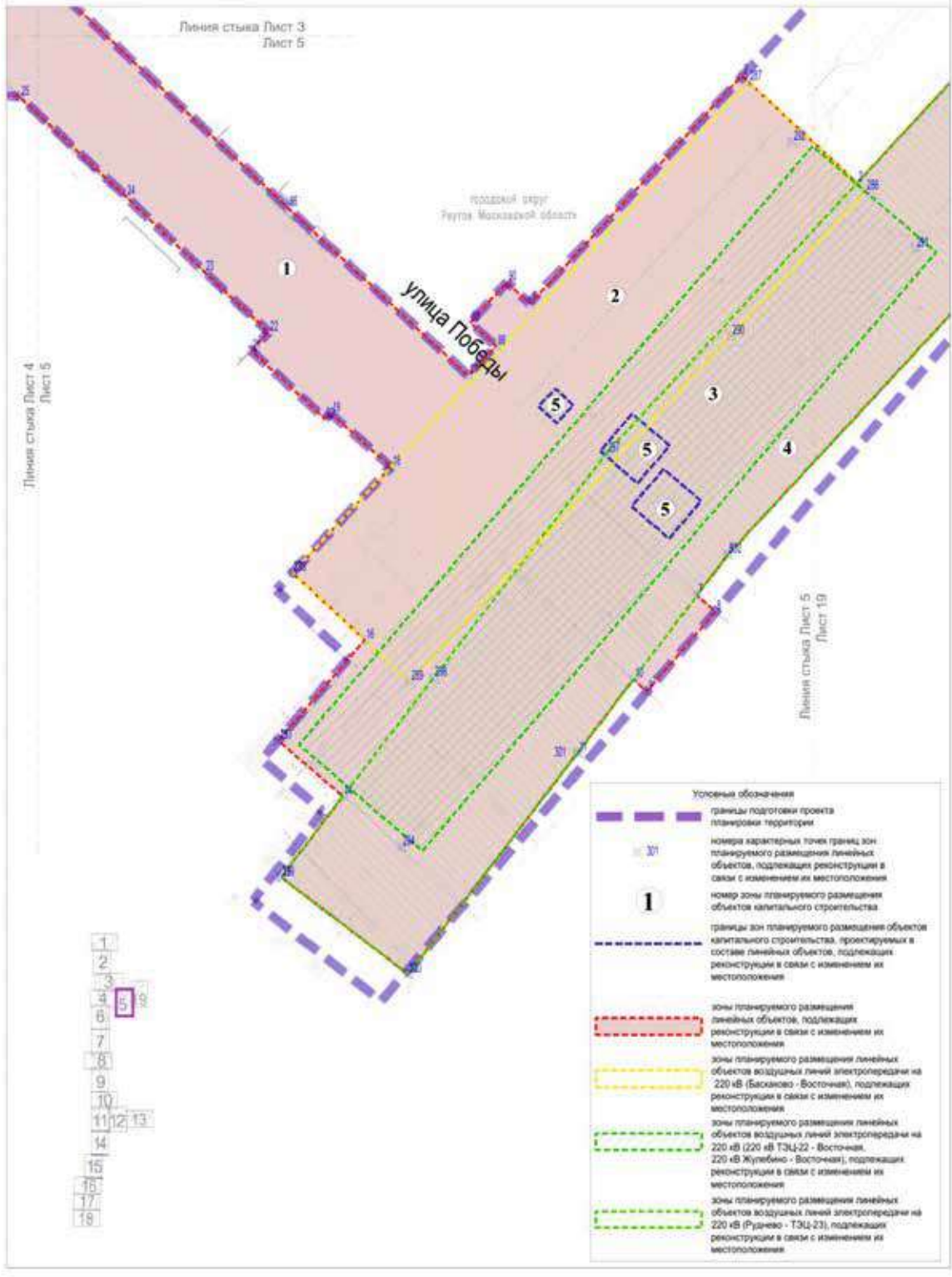
Масштаб 1:2000
район Ивановское города Москвы
городской округ Реутов Московской области
Лист 4 из 19



Условные обозначения

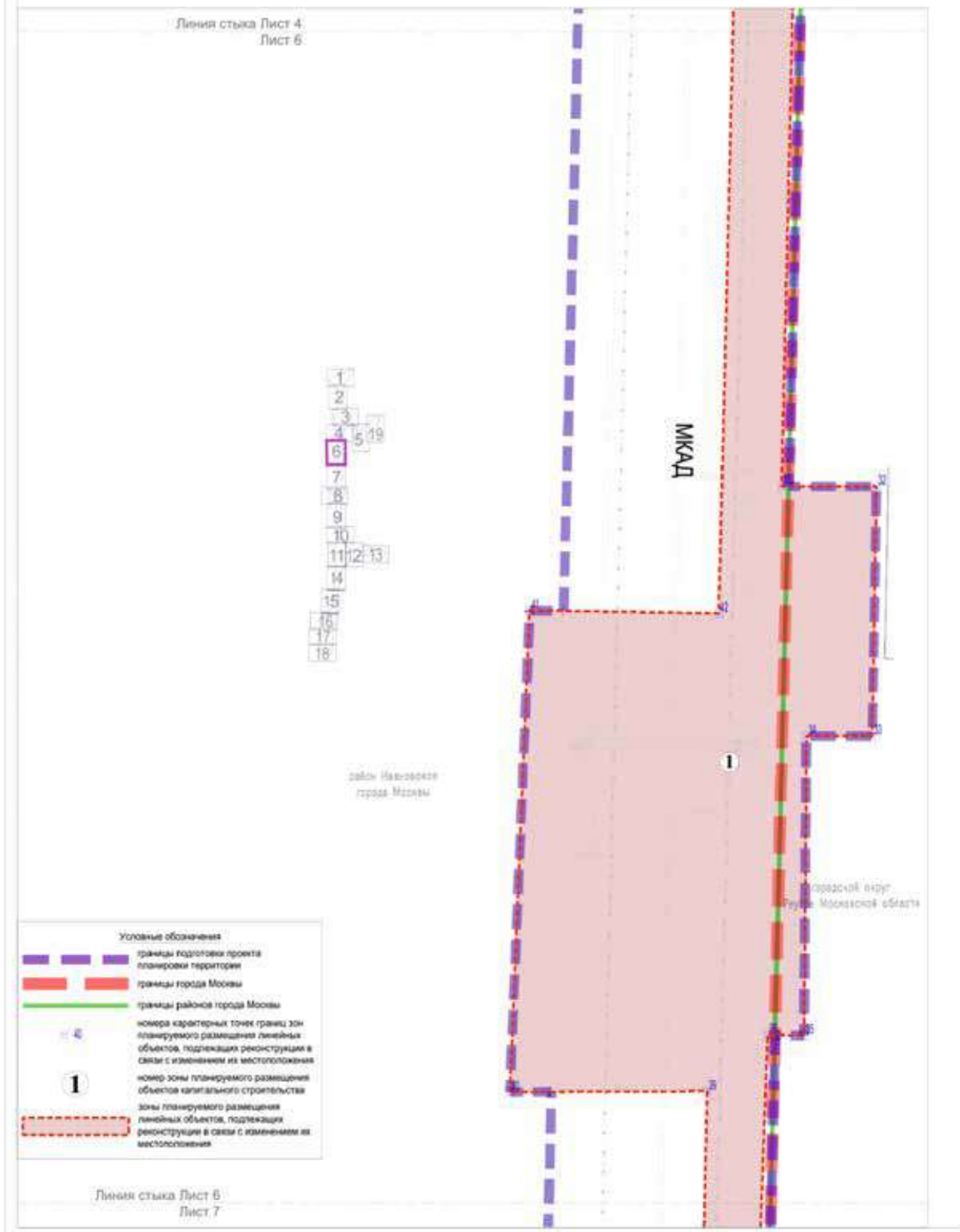
- границы подготовки проекта
- планировка территории
- границы города Москвы
- границы районов города Москвы
- номер характерной точки границ зон планируемого размещения линейных объектов, подлежащих реконструкции в связи с изменением их местоположения
- номер зоны планируемого размещения объектов капитального строительства
- Зоны планируемого размещения линейных объектов, подлежащих реконструкции в связи с изменением их местоположения

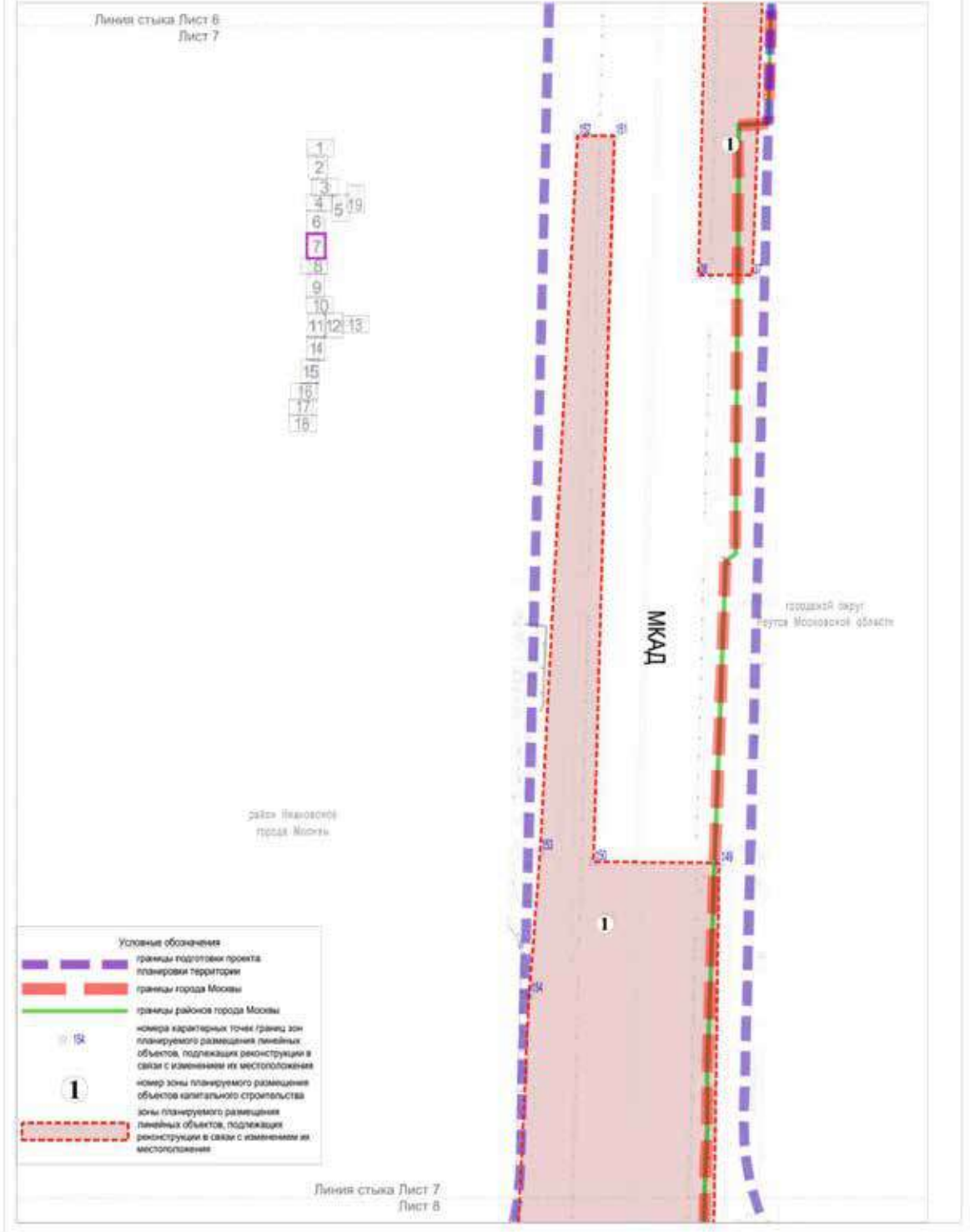
Линия стыва Лист 4
Лист 5



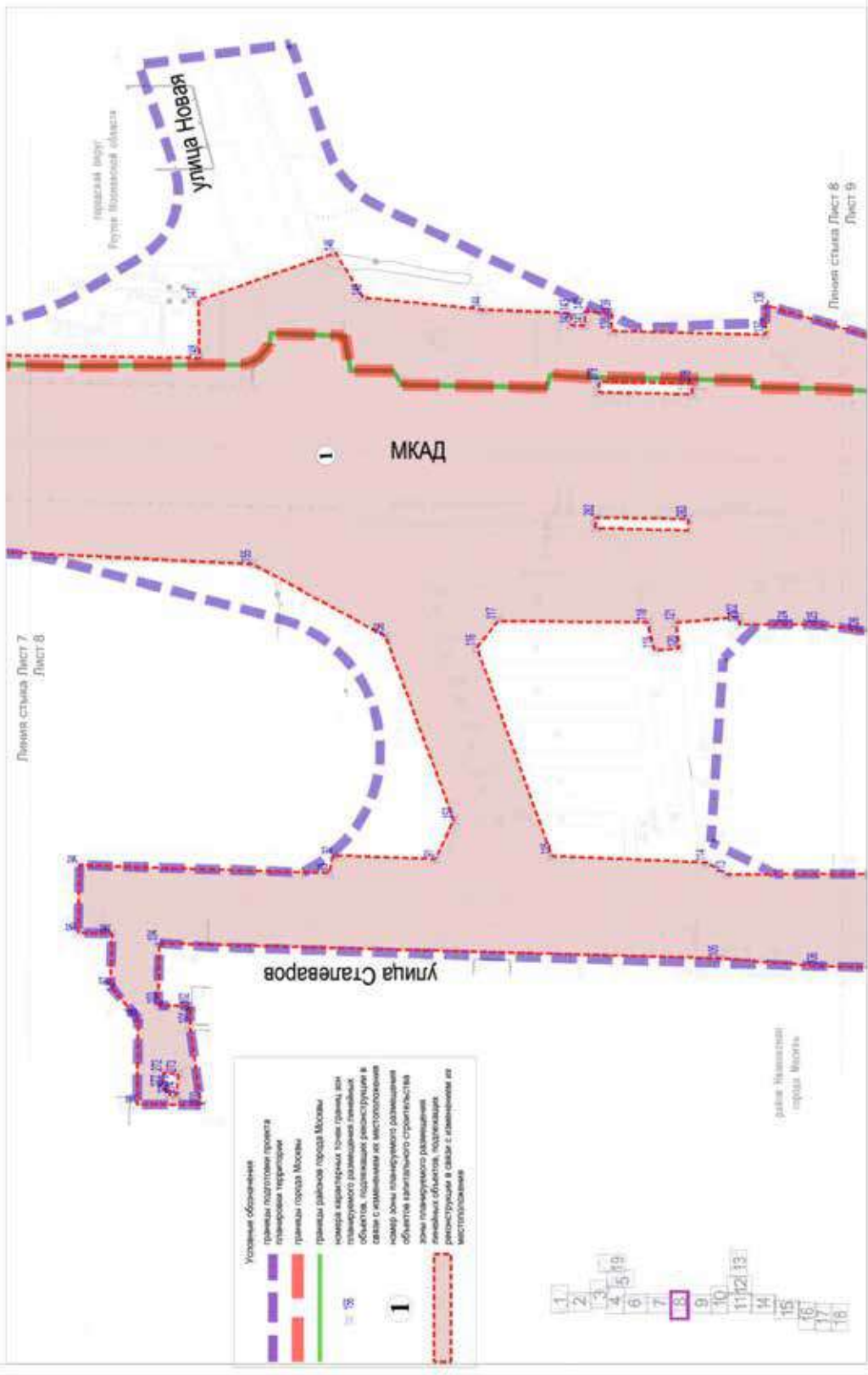
Масштаб 1:2000
район Ивановское города Москвы
городской округ Реутов Московской области

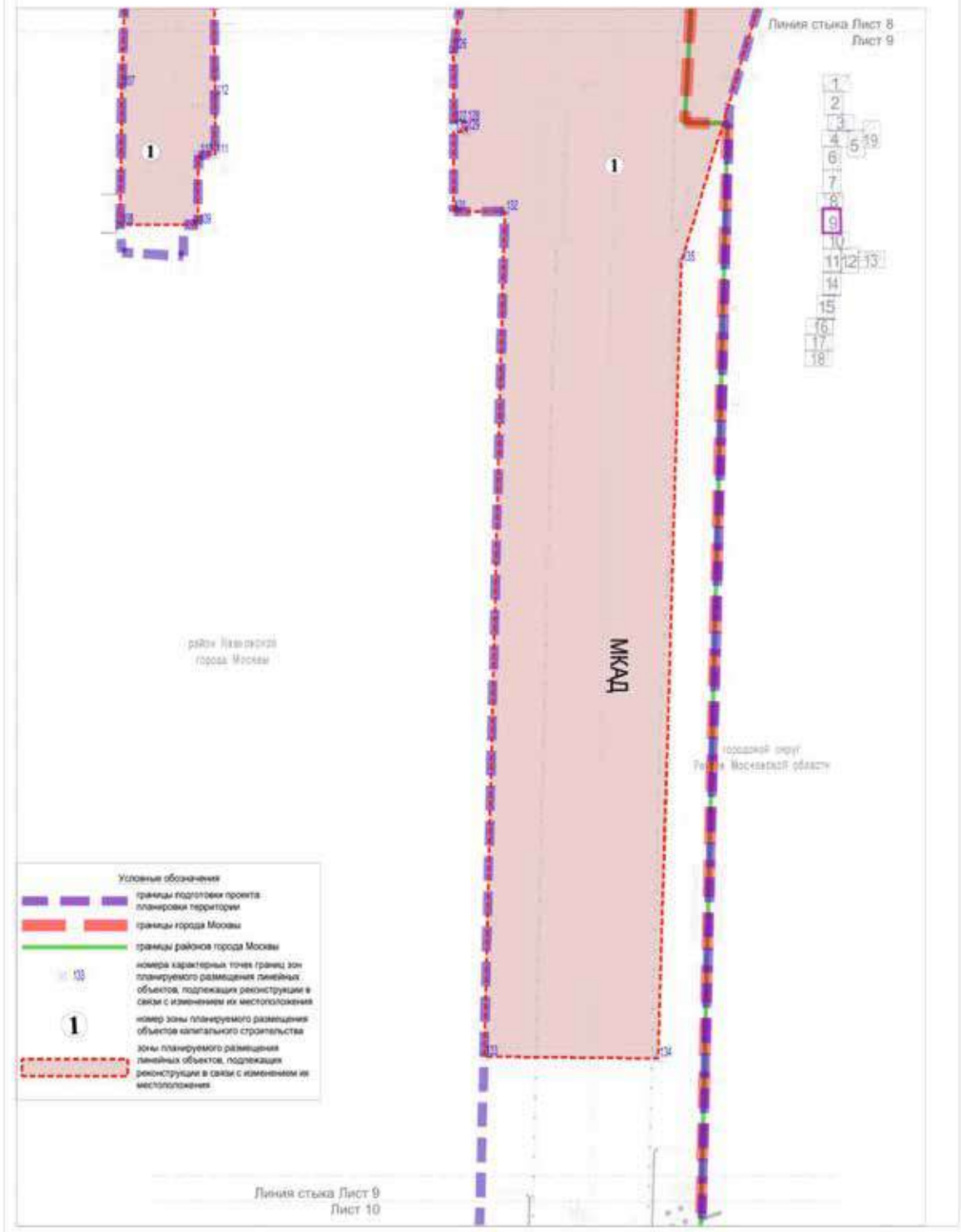
Лист 6 из 19



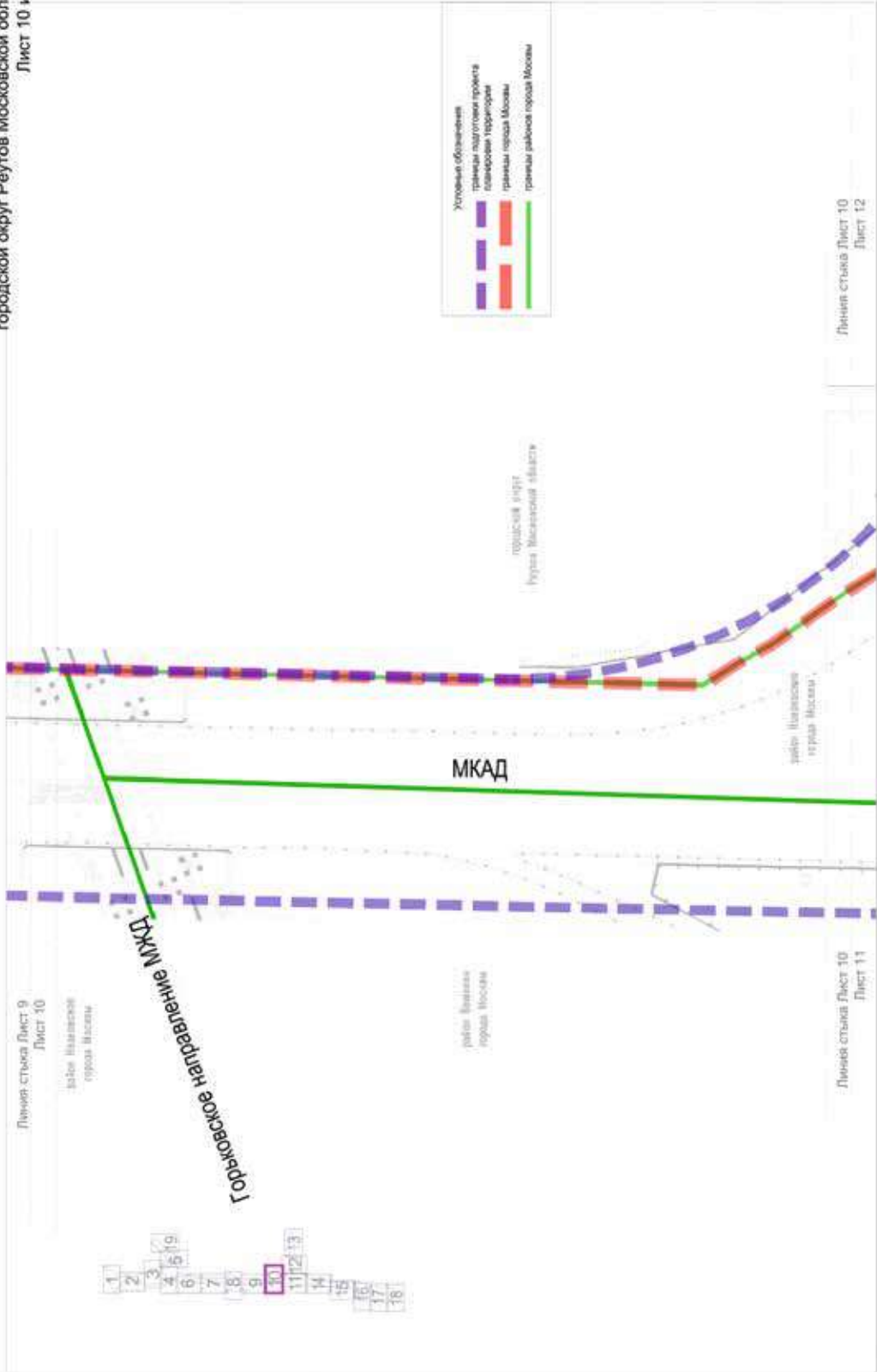


Масштаб 1:2000
район Ивановское города Москвы
городской округ Реутов Московской области
Лист 8 из 19

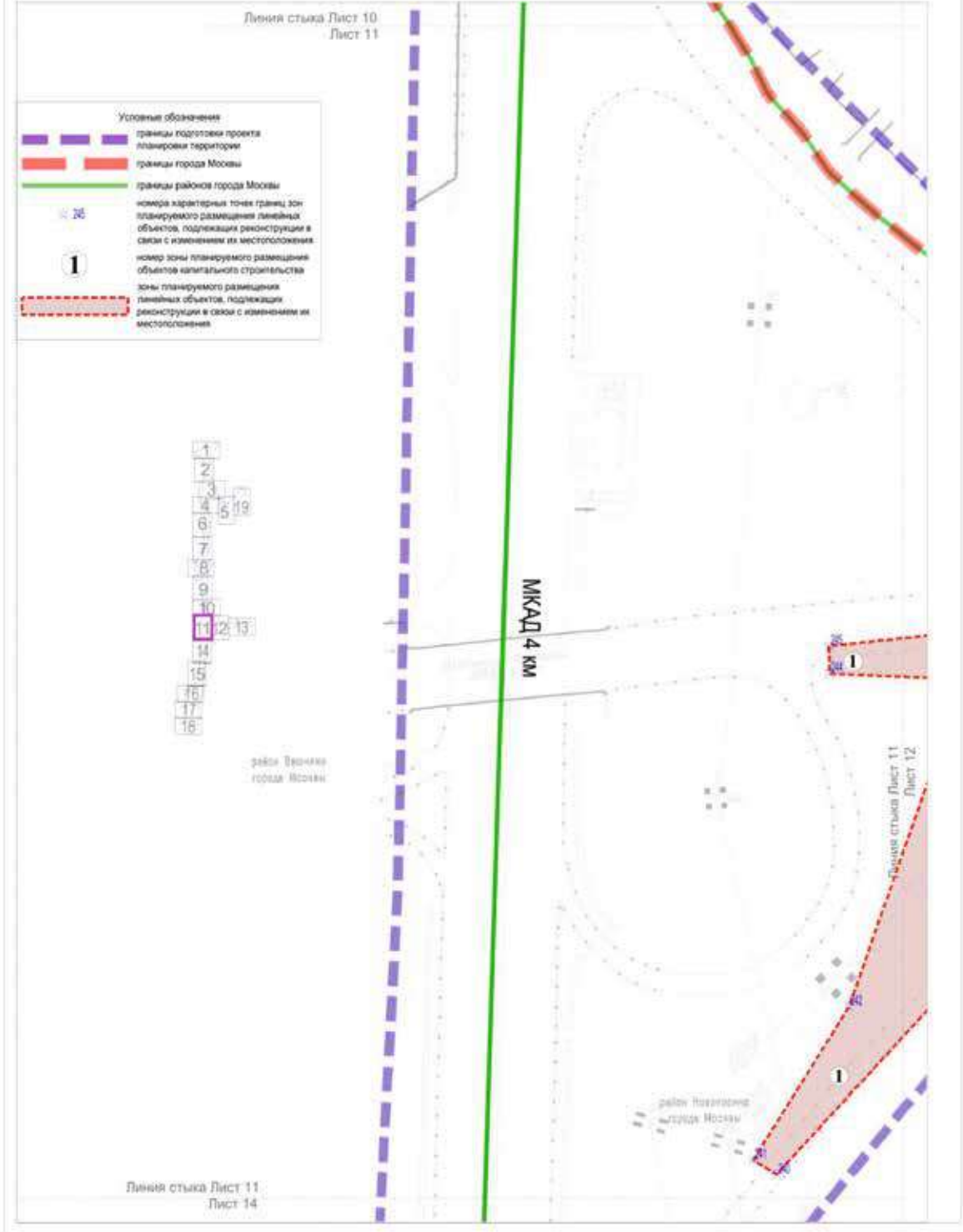




Масштаб 1:2000
 район Ивановское города Москвы
 район Вешняки города Москвы
 район Новокосино города Москвы
 городской округ Реутов Московской области
 Лист 10 из 19



- 1
- 2
- 3
- 4
- 5
- 6
- 7
- 8
- 9
- 10
- 11
- 12
- 13
- 14
- 15
- 16
- 17
- 18



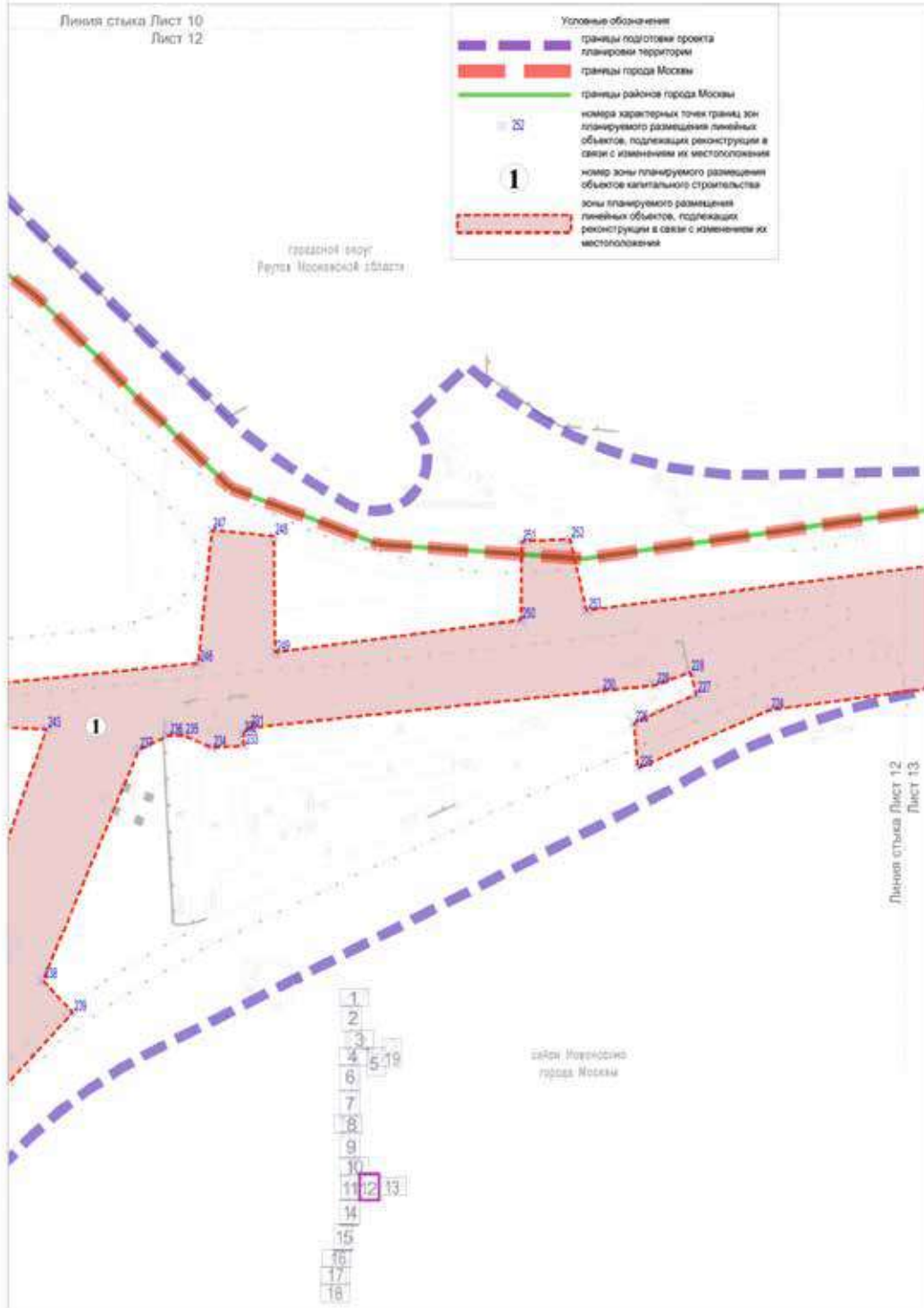
Масштаб 1:2000
район Новокусино города Москвы
городской округ Реутов Московской области

Лист 12 из 19

Линия стыка Лист 10
Лист 12

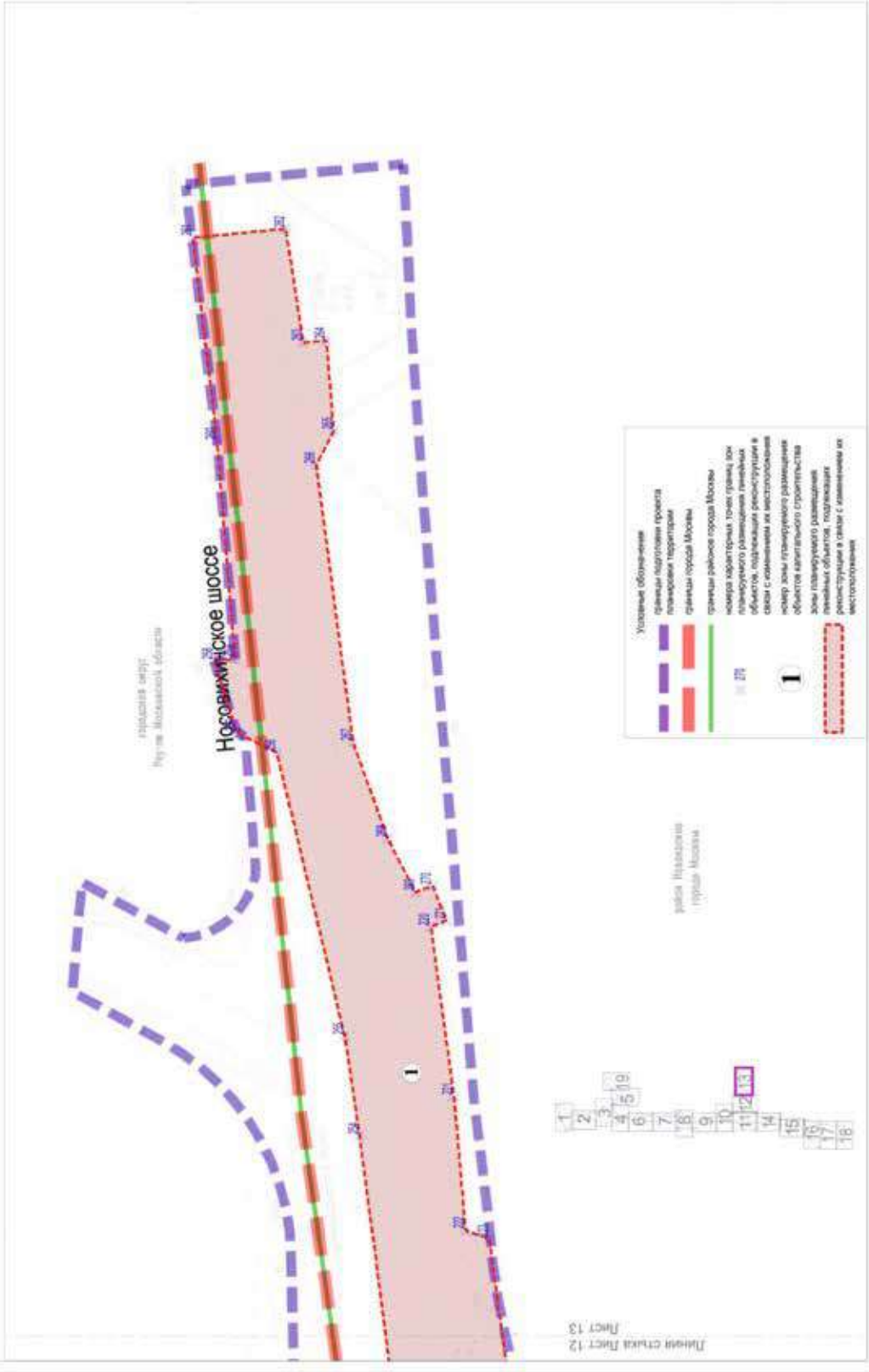
Условные обозначения

	границы подотдела проекта планировки территории
	границы города Москвы
	границы района города Москвы
	номера характерных точек границ зон планируемого размещения линейных объектов, подлежащих реконструкции в связи с изменением их местоположения
	номер зоны планируемого размещения объектов капитального строительства
	зоны планируемого размещения линейных объектов, подлежащих реконструкции в связи с изменением их местоположения



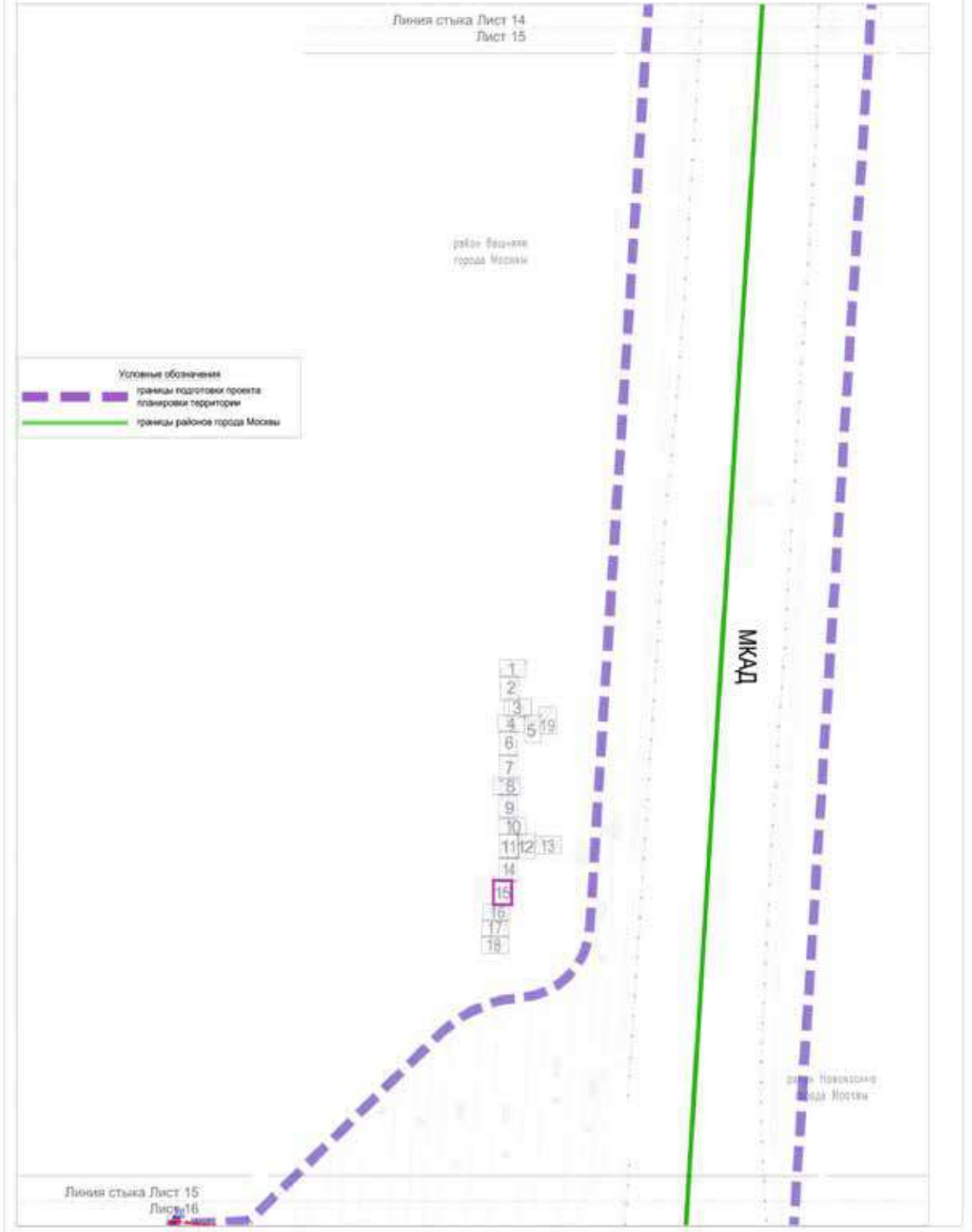
Линия стыка Лист 12
Лист 13

Масштаб 1:2000
район Новокосино города Москвы
городской округ Реутов Московской области
Лист 13 из 19

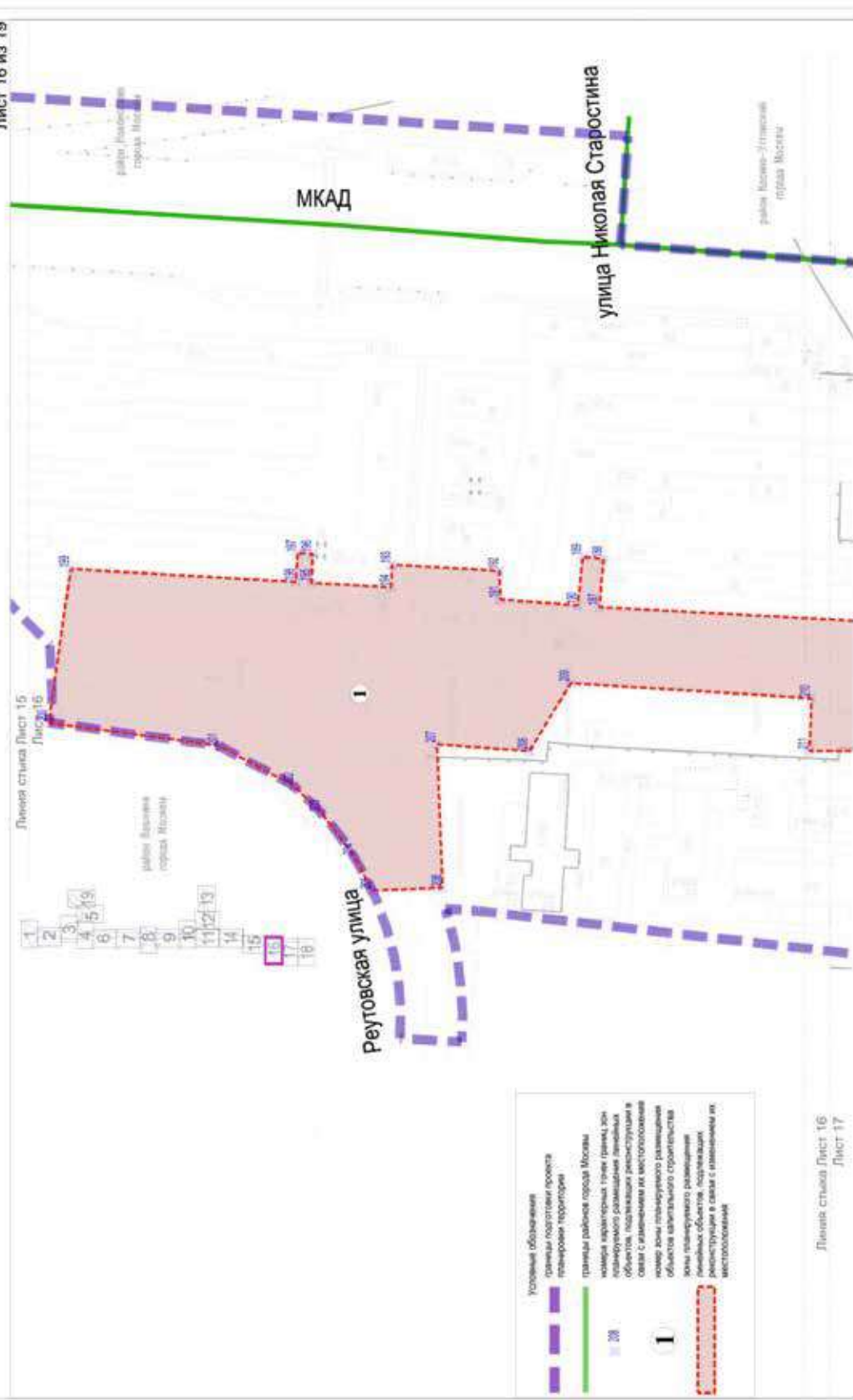


Масштаб 1:2000
район Вешняки города Москвы
район Новокосино города Москвы
Лист 14 из 19





Масштаб 1:2000
 район Новокосино города Москвы
 район Вешняки города Москвы
 район Косино-Ухтомский города Москвы
 Лист 16 из 19

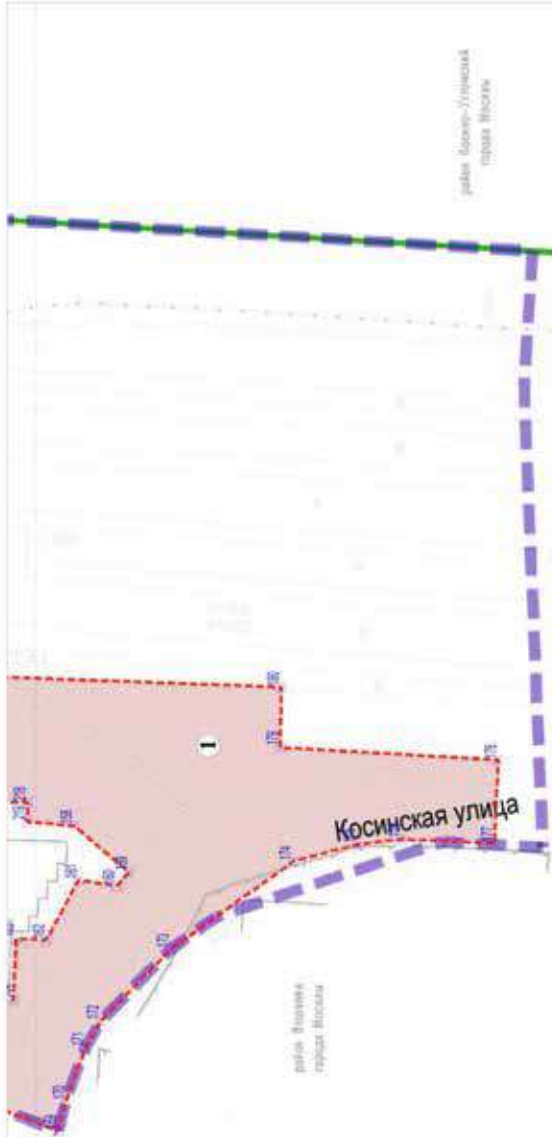


Лист 16 из 19
 Лист 17

Масштаб 1:2000
район Вешняки города Москвы
район Косино-Ухтомский города Москвы
Лист 17 из 19



Масштаб 1:2000
 район Вешняки города Москвы
 район Косино-Ухтомский города Москвы
 Лист 18 из 19



1	2	3	4	5	6	7	8	9	10	11	12	13
14	15	16	17	18	19	20	21	22	23	24	25	26

Условные обозначения

- границы подготовки проекта
- планировка территории
- границы рабочей зоны города Москвы
- линейный объект
- линейный объект, подлежащий реконструкции и связан с элементами их историко-культурного наследия
- линейный объект, подлежащий реконструкции в связи с изменением их местоположения

1

Лист 17
 Лист 18

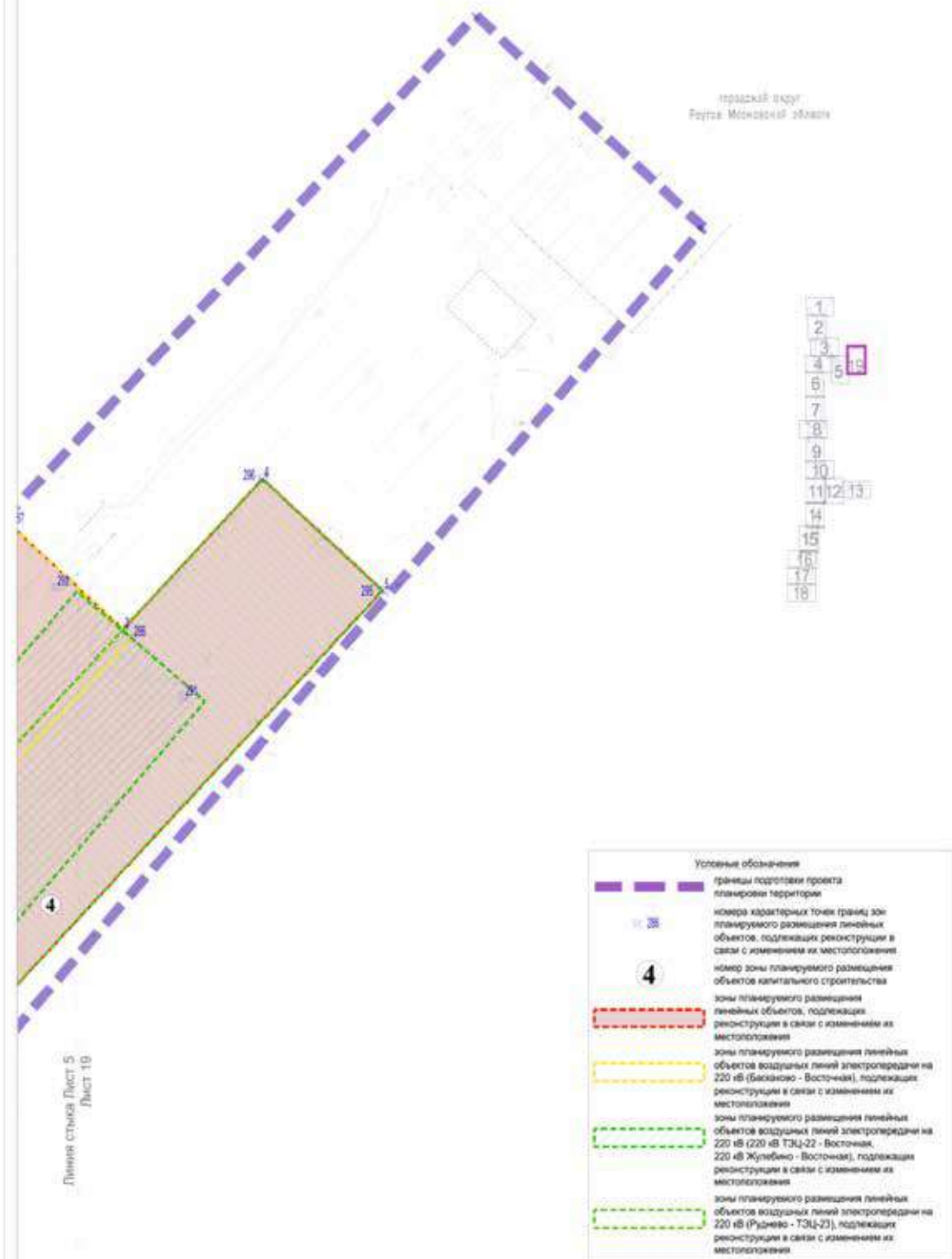
район Вешняки
 города Москвы

район Косино-Ухтомский
 города Москвы

Косинская улица

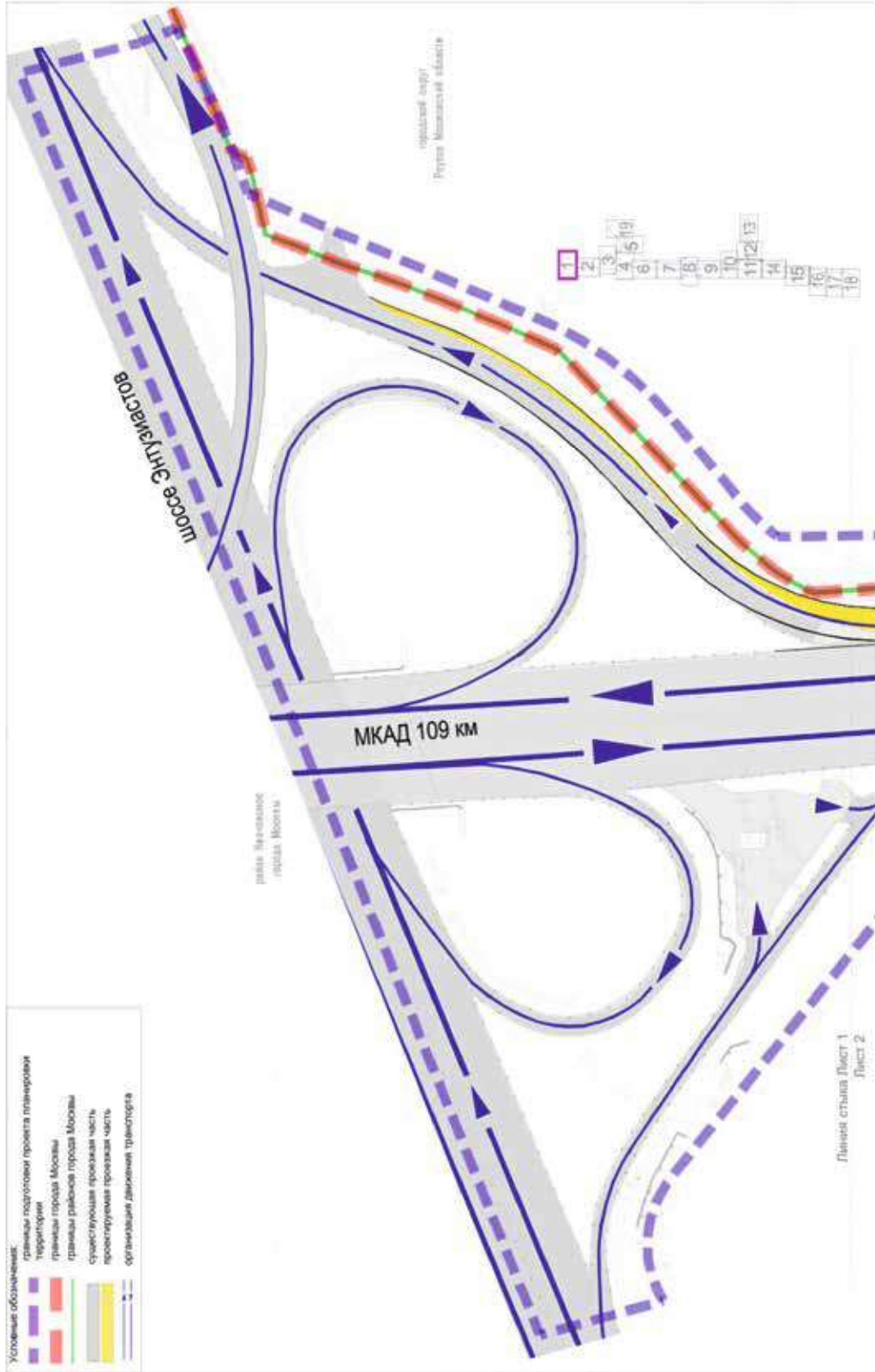
Масштаб 1:2000
 городской округ Реутов Московской области

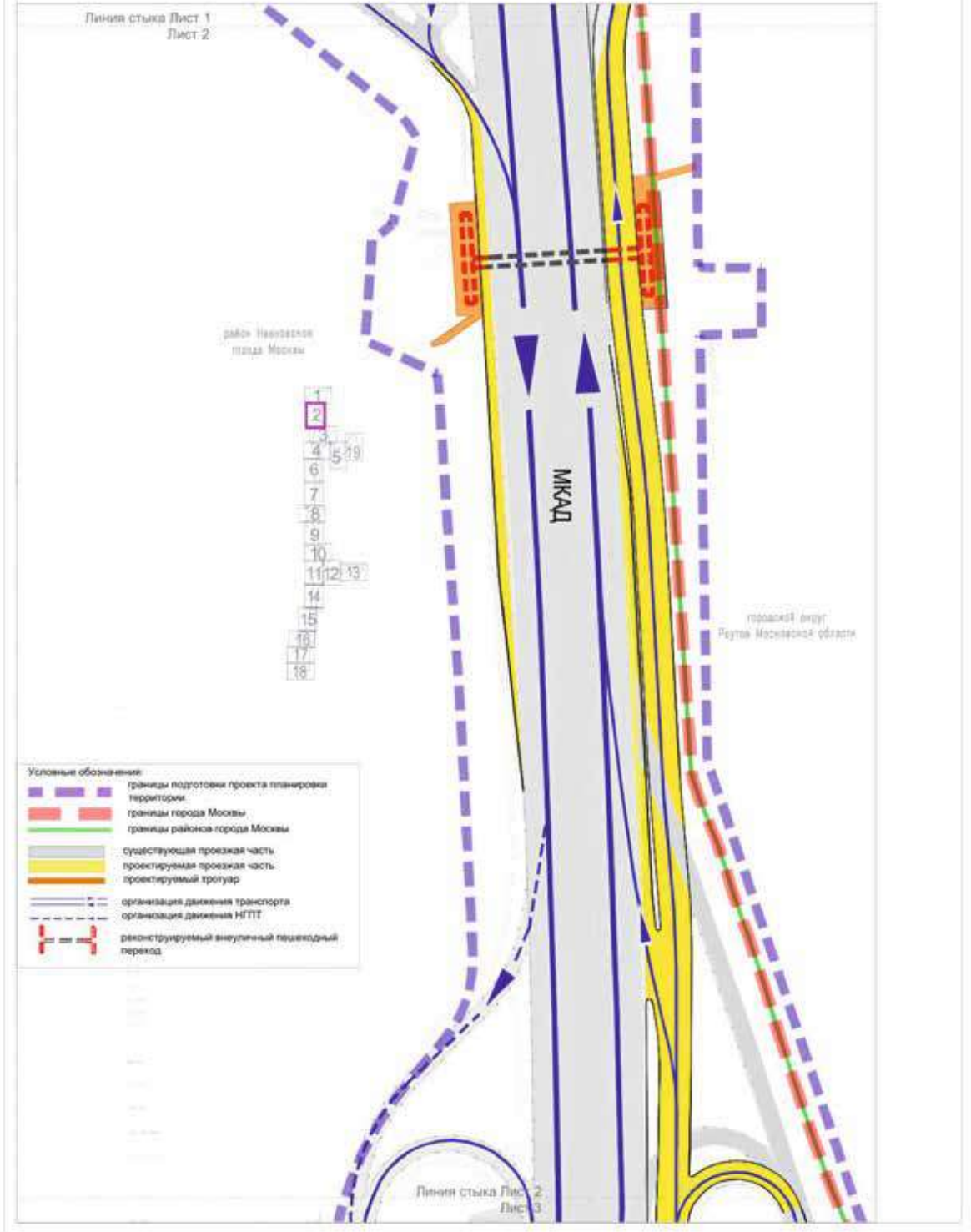
Лист 19 из 19



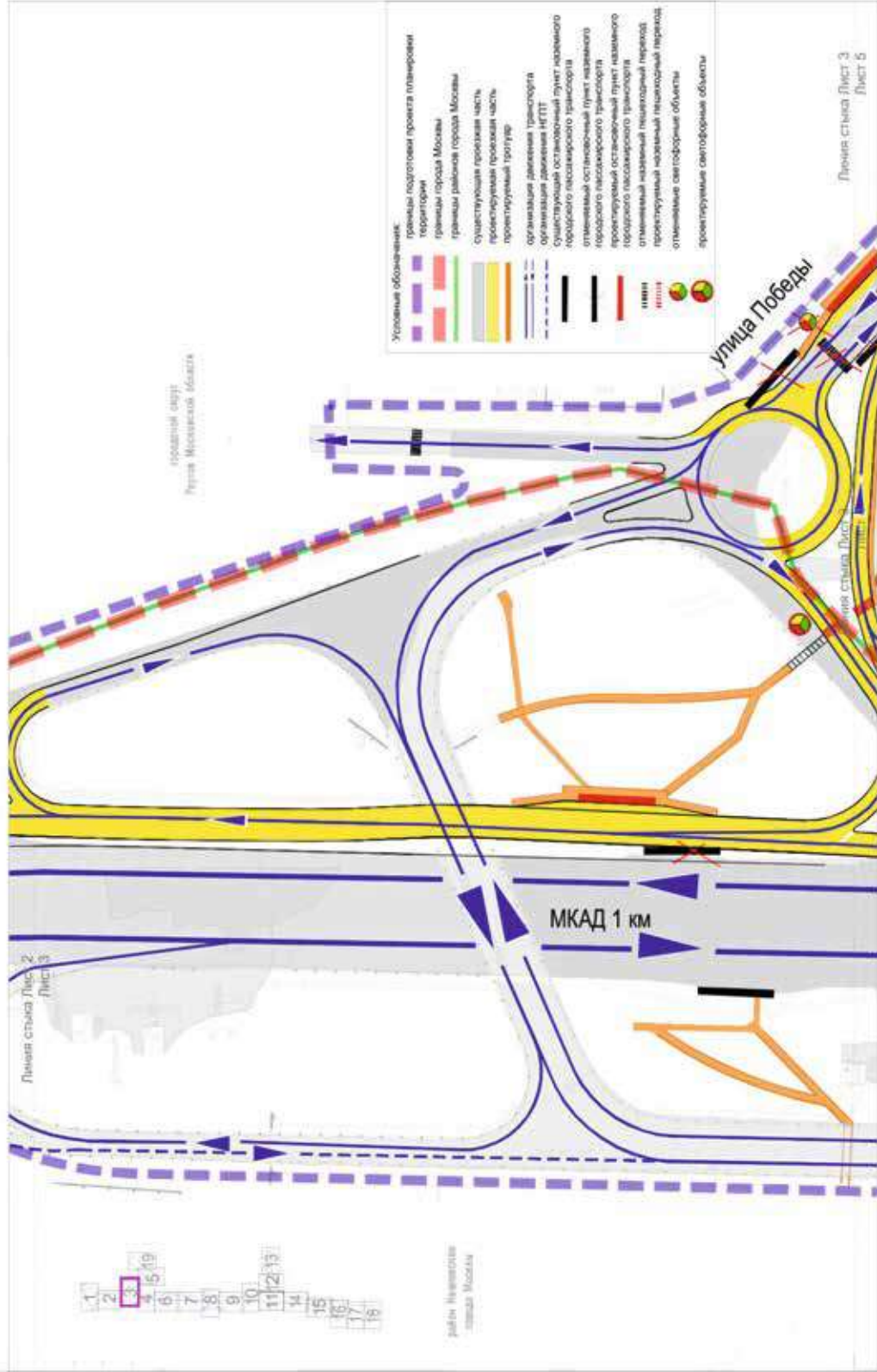
Масштаб 1:2000
район Ивановское города Москвы
городской округ Реутов Московской области
Лист 1 из 19

1.4. План "Функционально-планировочная организация территории"





Масштаб 1:2000
район Ивановское города Москвы
городской округ Реутов Московской области
Лист 3 из 19



Масштаб 1:2000
 район Ивановское города Москвы
 городской округ Реутов Московской области
 Лист 4 из 19



- Условные обозначения:
- границы подготовки проекта планировки территории
 - границы города Москвы
 - границы районов города Москвы
 - существующая проезжая часть
 - проектируемая проезжая часть
 - проектируемый тротуар
 - организация движения транспорта
 - омененный остановочный пункт наземного городского пассажирского транспорта
 - проектируемый остановочный пункт наземного городского пассажирского транспорта
 - омененный наземный пешеходный переход
 - проектируемый наземный пешеходный переход
 - проектируемые светофорные объекты

Линия съезда Лист 4
 Лист 6

Линия съезда Лист 4
 Лист 5



Масштаб 1:2000
 район Ивановское города Москвы
 городской округ Реутов Московской области

Лист 6 из 19

Линия стыка Лист 4
 Лист 6

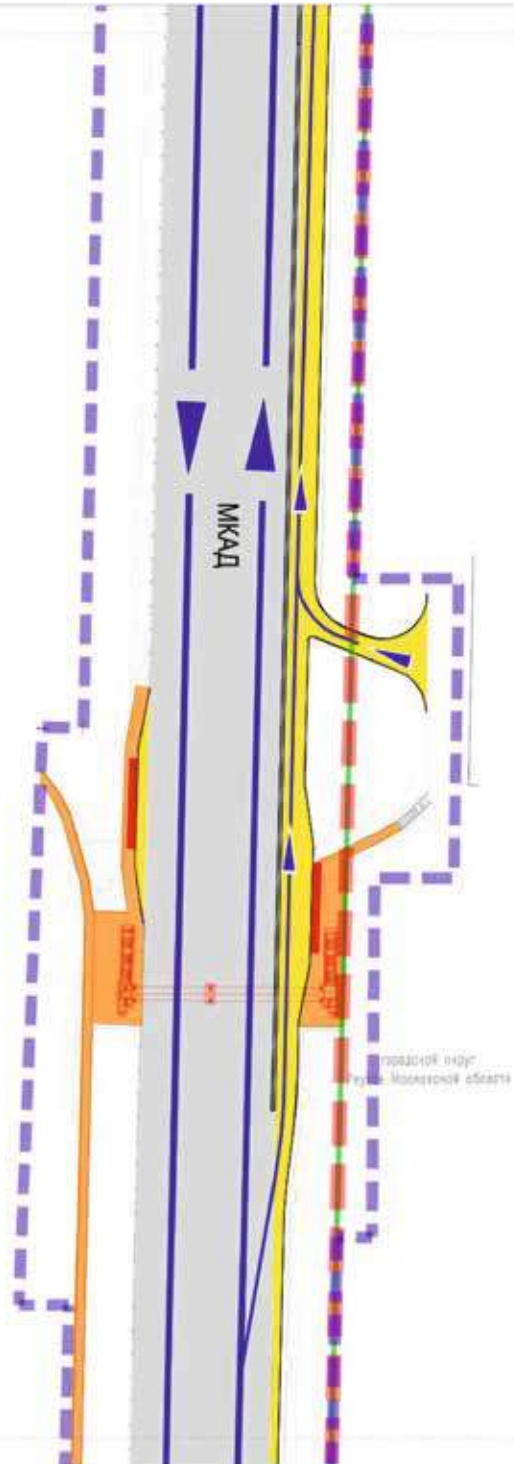
- 1
- 2
- 3
- 4
- 5
- 6
- 7
- 8
- 9
- 10
- 11
- 12
- 13
- 14
- 15
- 16
- 17
- 18

район Ивановское
 города Москвы

Условные обозначения:

	границы подготовки проекта планировки территории
	границы города Москвы
	границы района города Москвы
	существующая проезжая часть
	проектируемая проезжая часть
	проектируемый тротуар
	организация движения транспорта
	проектируемый остановочный пункт наземного городского пассажирского транспорта
	проектируемый внеуличный пешеходный переход

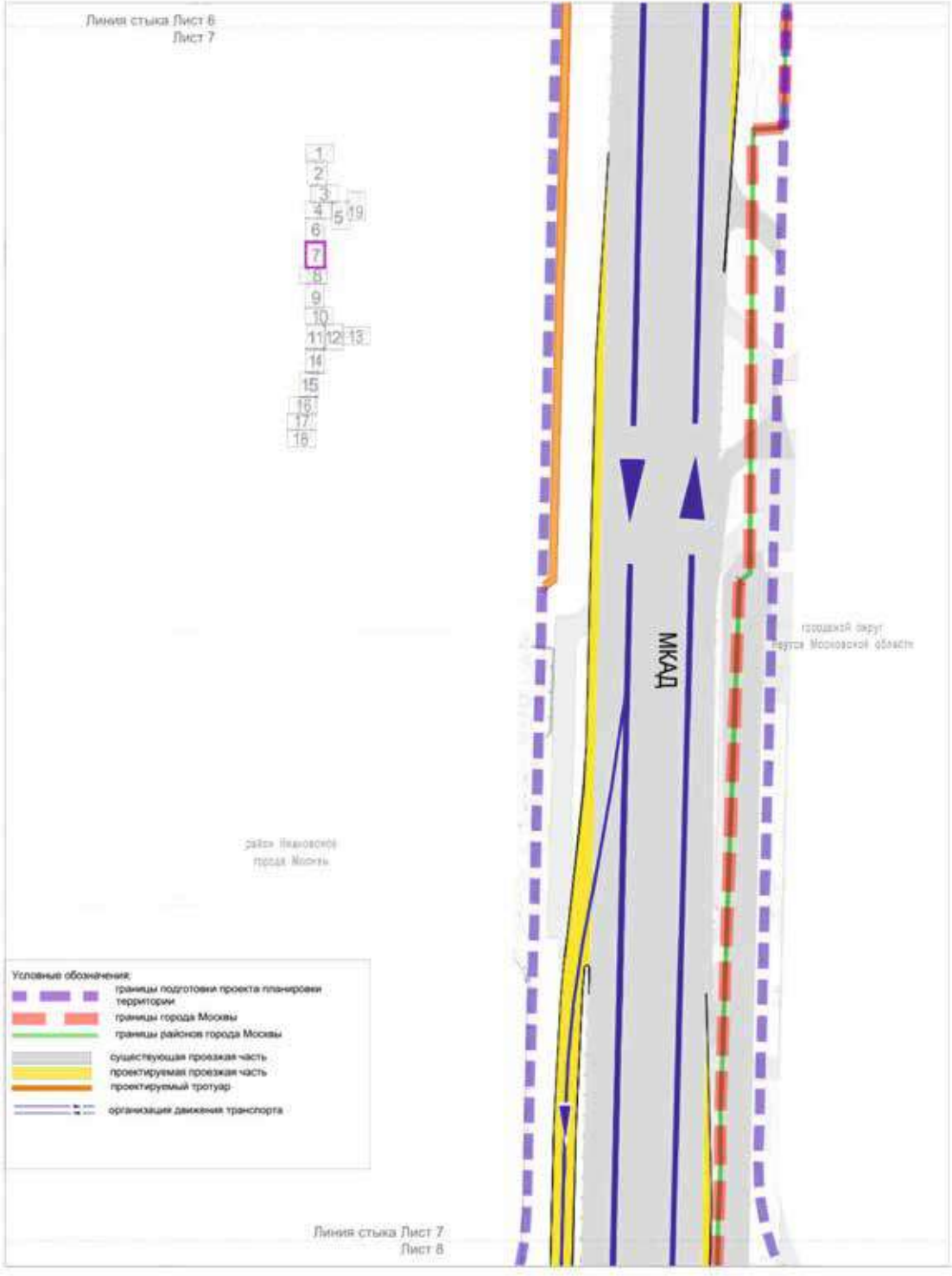
Линия стыка Лист 6
 Лист 7



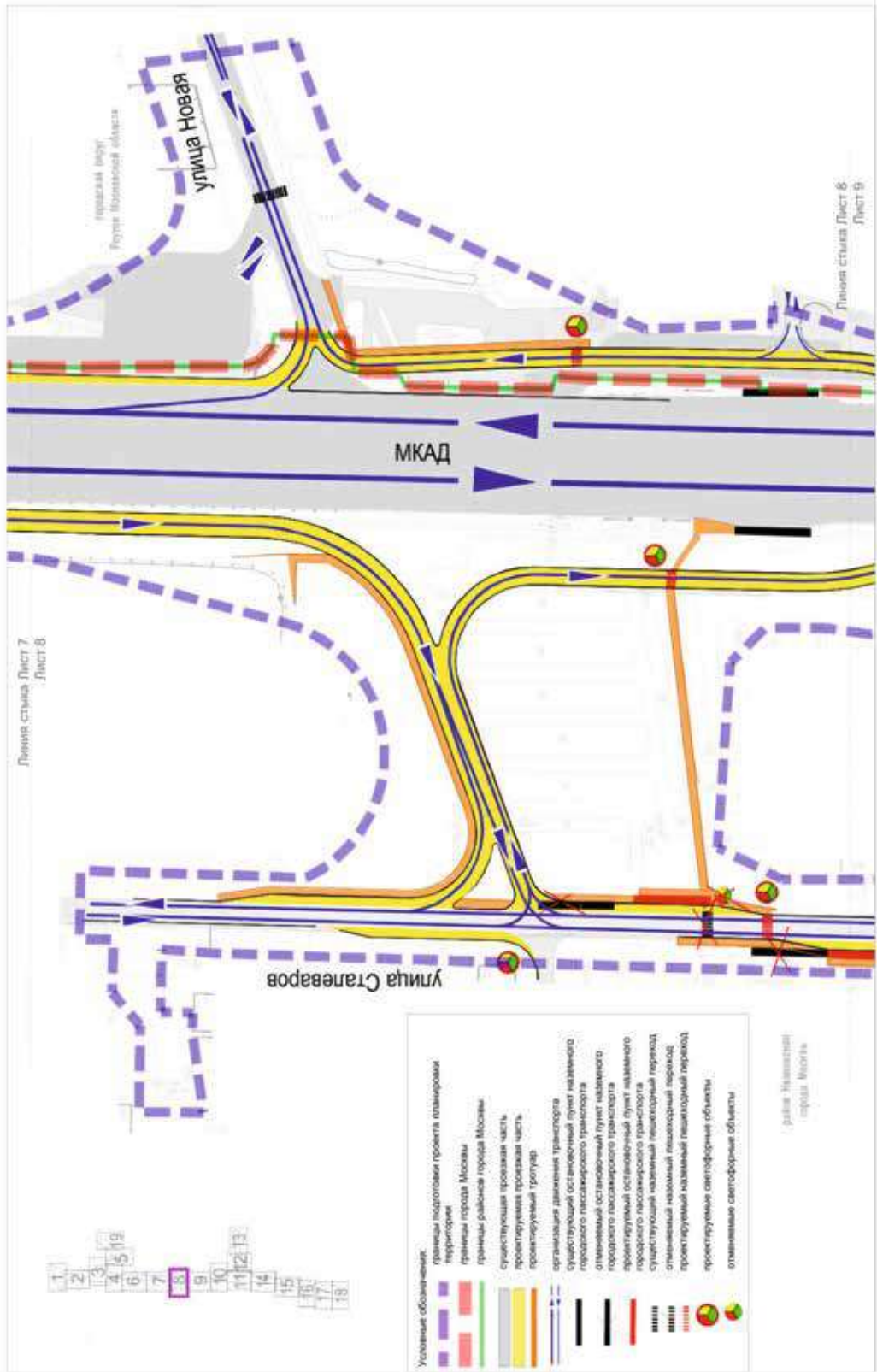
проектируемый остановочный пункт наземного городского пассажирского транспорта

Масштаб 1:2000
район Ивановское города Москвы
городской округ Реутов Московской области

Лист 7 из 19

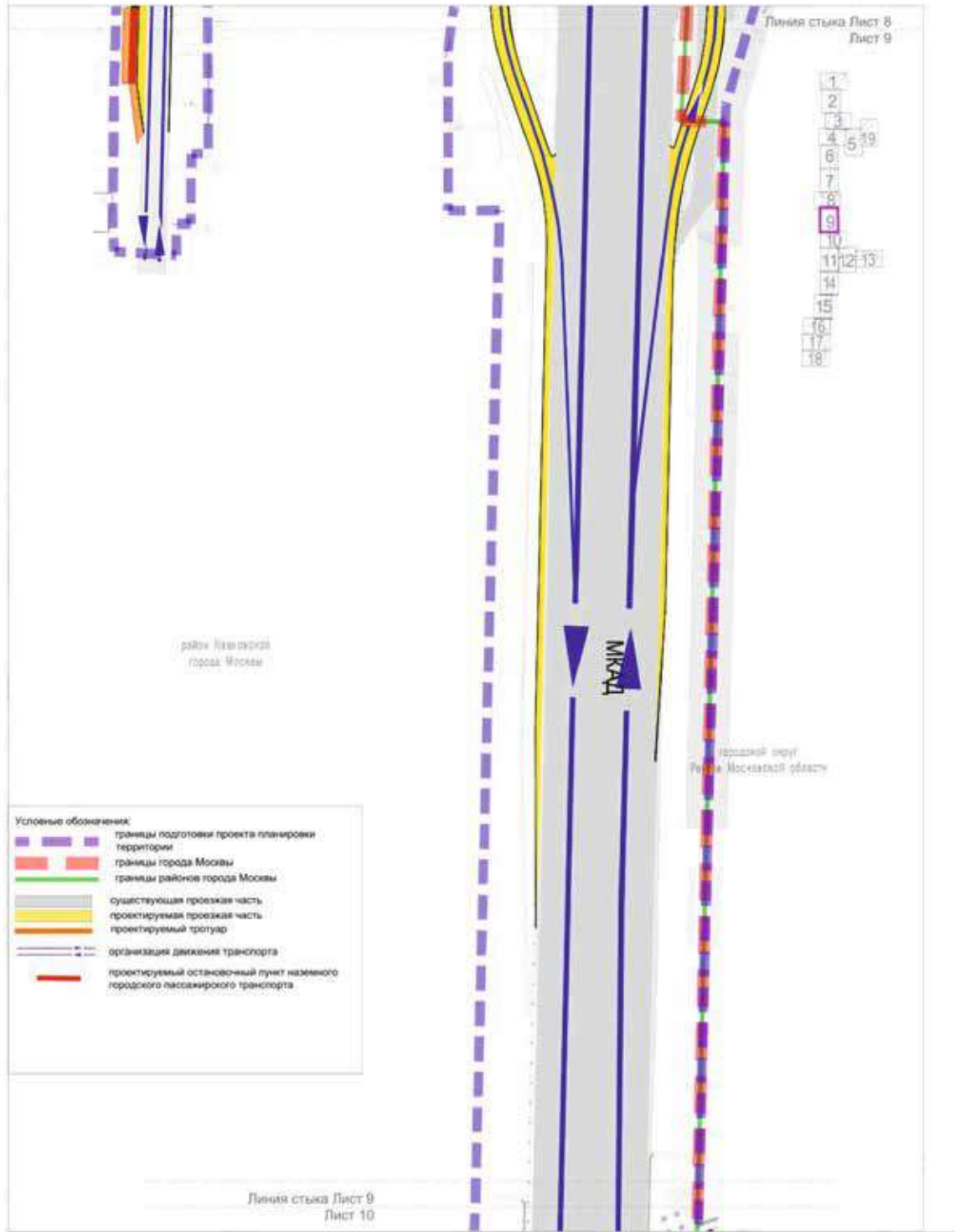


Масштаб 1:2000
 район Ивановское города Москвы
 городской округ Реутов Московской области
 Лист 8 из 19



Масштаб 1:2000
район Ивановское города Москвы
городской округ Реутов Московской области

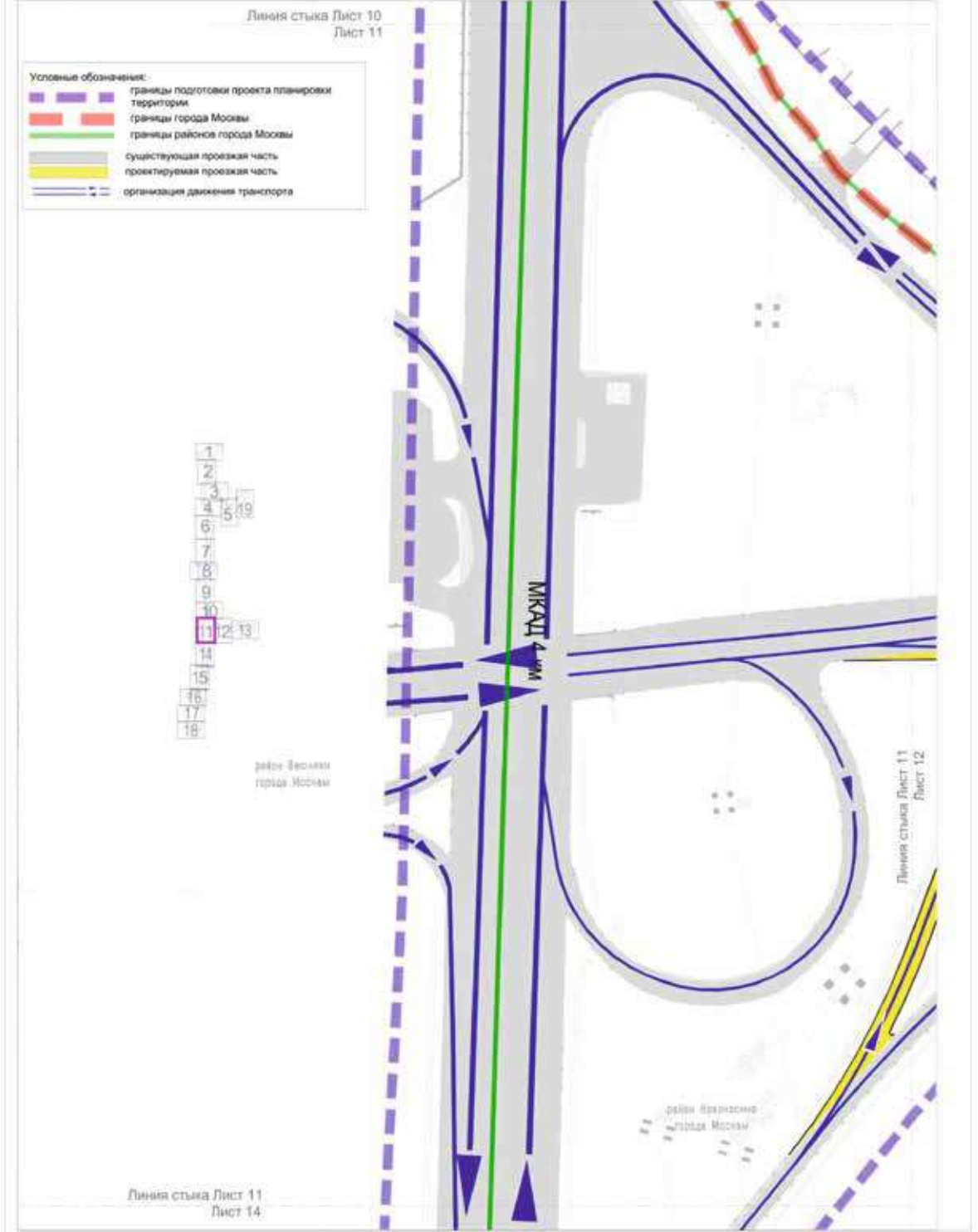
Лист 9 из 19





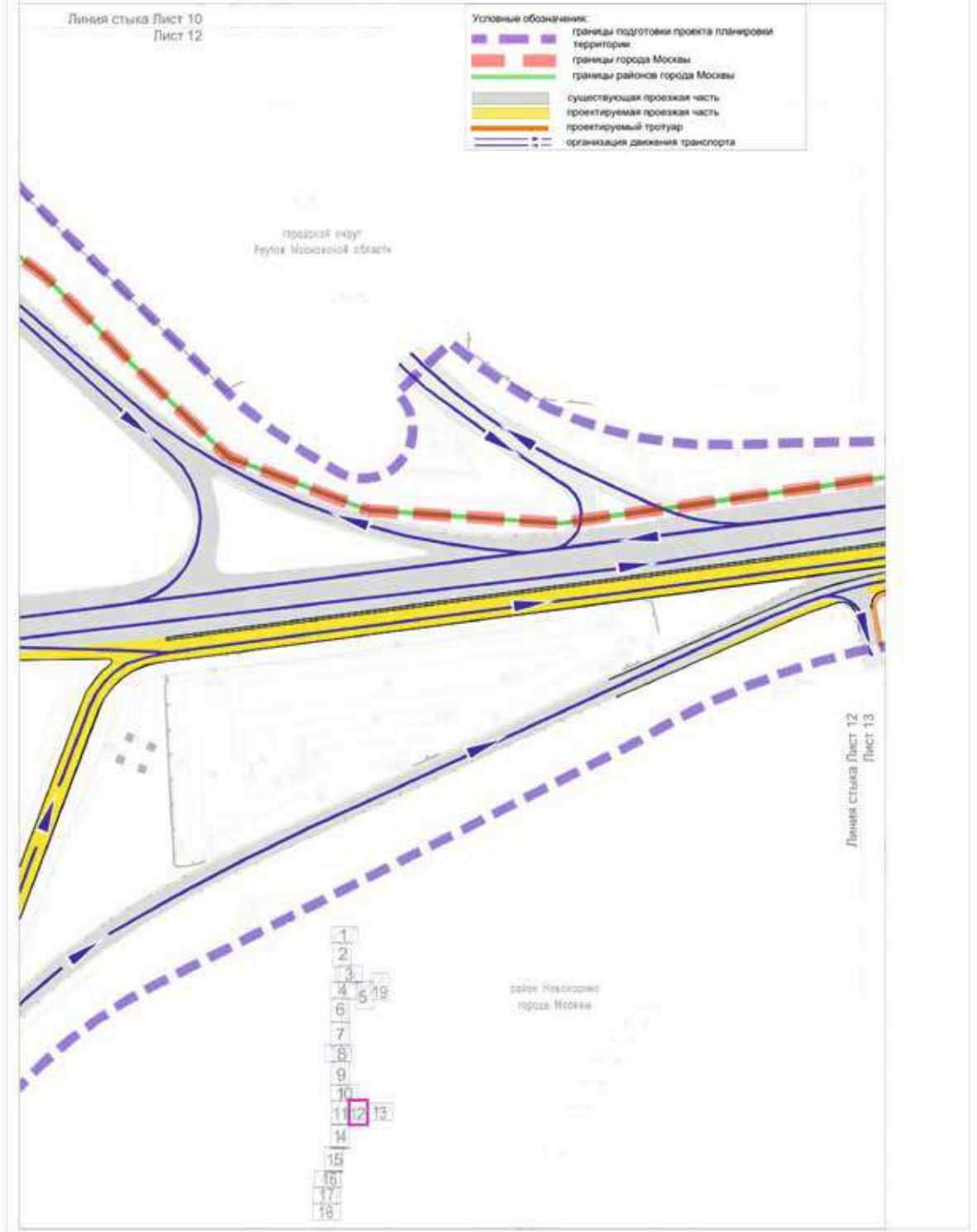
Масштаб 1:2000
район Вешняки города Москвы
район Новокосино города Москвы

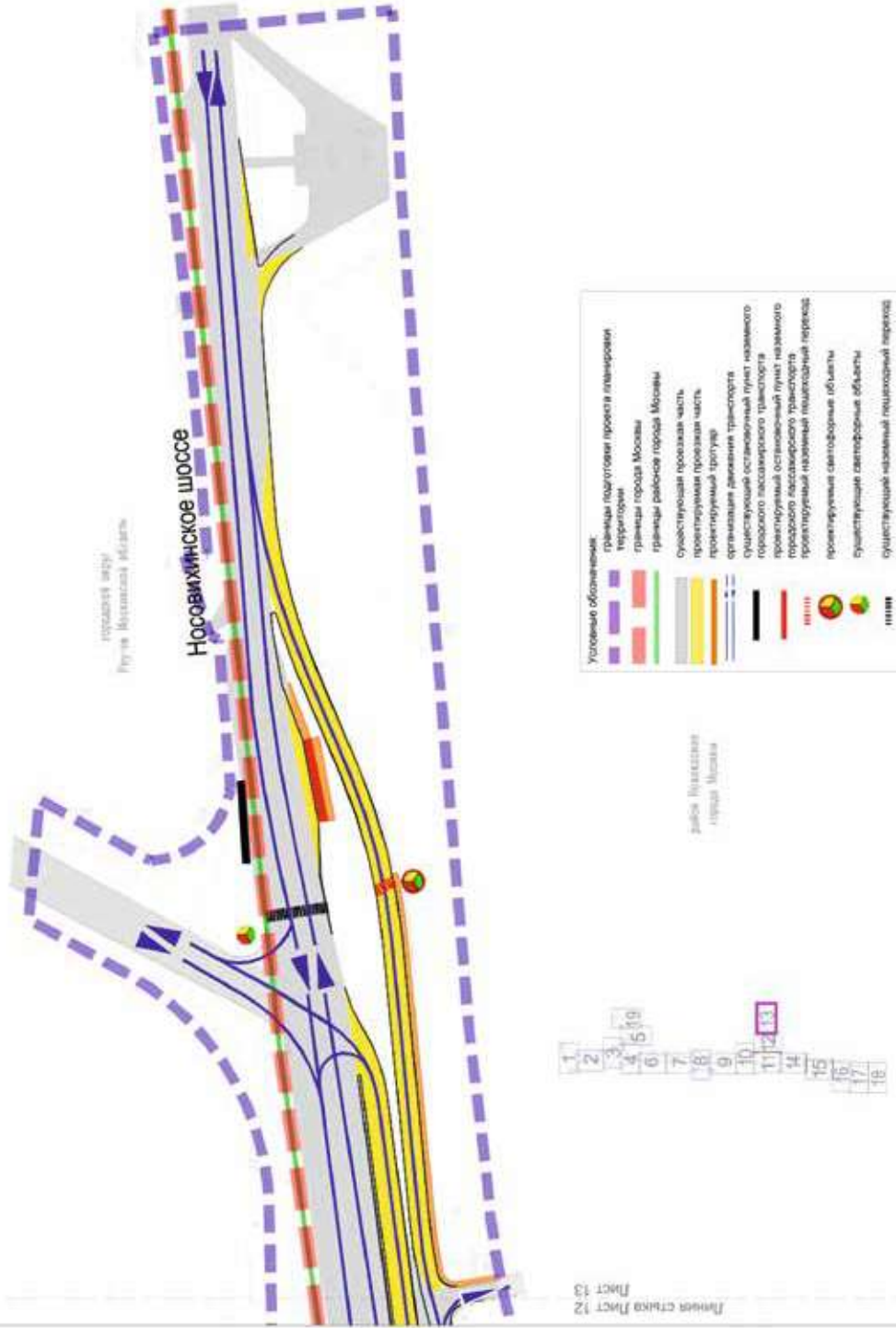
Лист 11 из 19



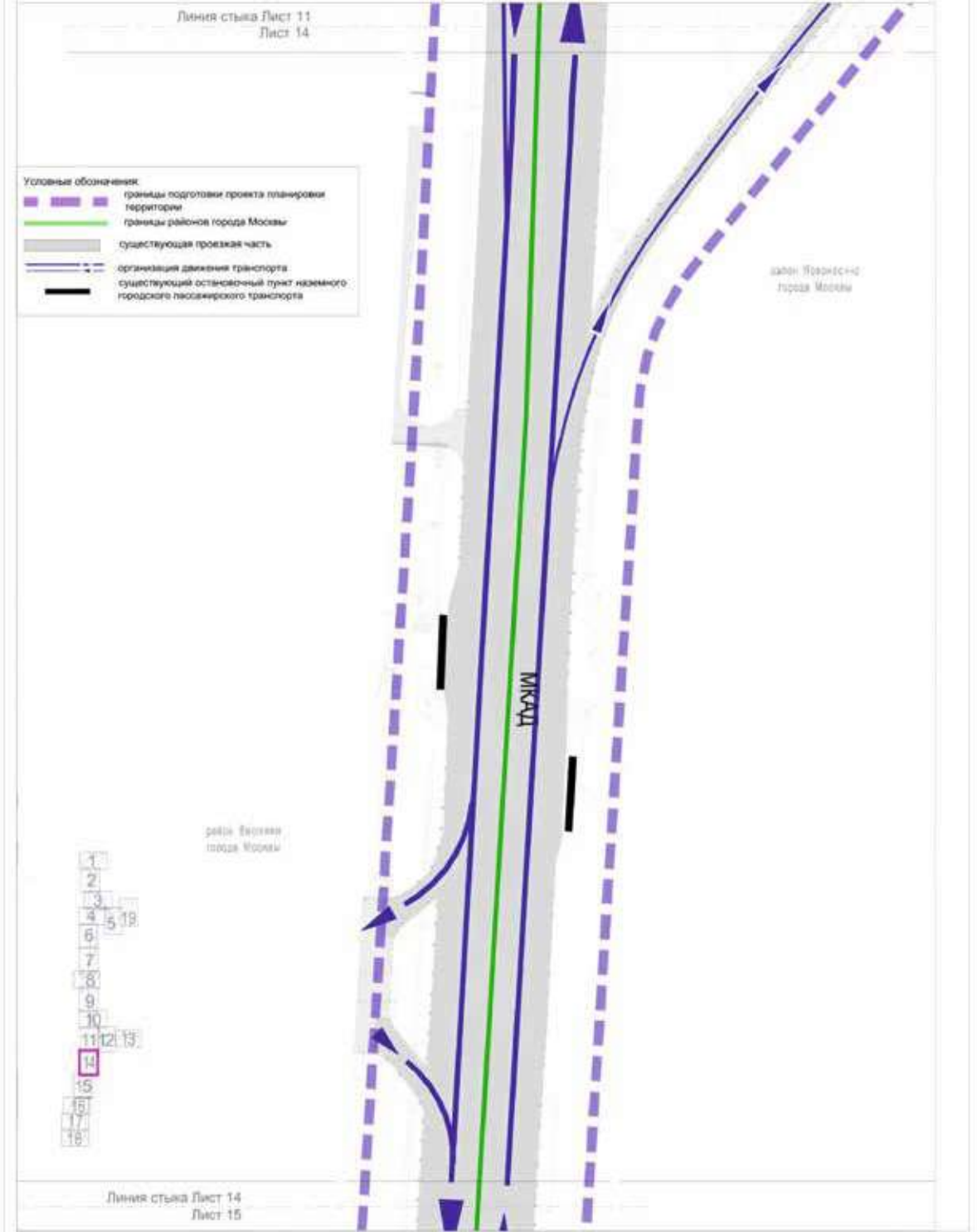
Масштаб 1:2000
 район Новокосино города Москвы
 городской округ Реутов Московской области

Лист 12 из 19

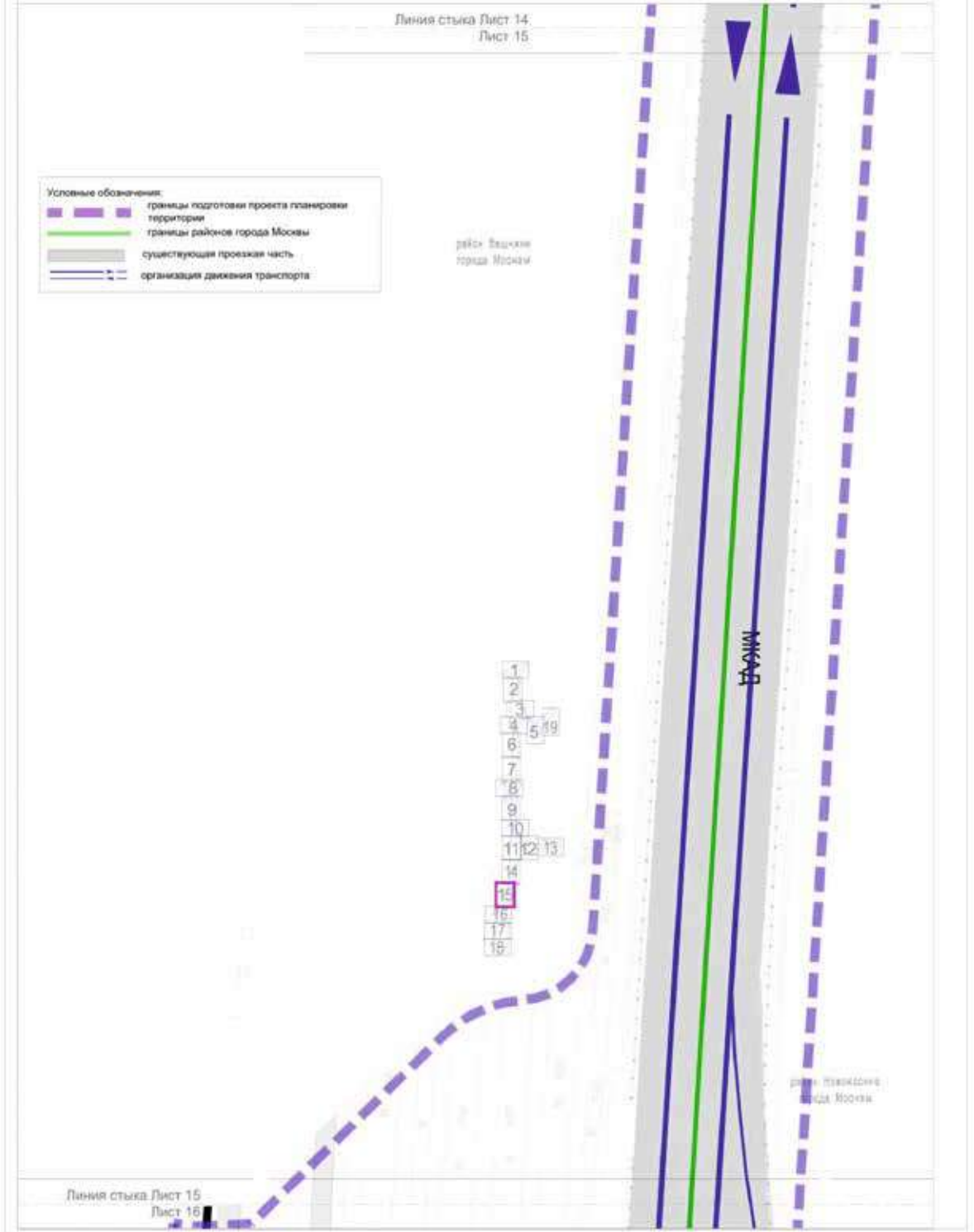




Масштаб 1:2000
 район Вешняки города Москвы
 район Новокосино города Москвы
 Лист 14 из 19



Масштаб 1:2000
 район Вешняки города Москвы
 район Новокосино города Москвы
 Лист 15 из 19



Масштаб 1:2000
район Новожосино города Москвы
район Вешняки города Москвы
район Косино-Ухтомский города Москвы
Лист 16 из 19



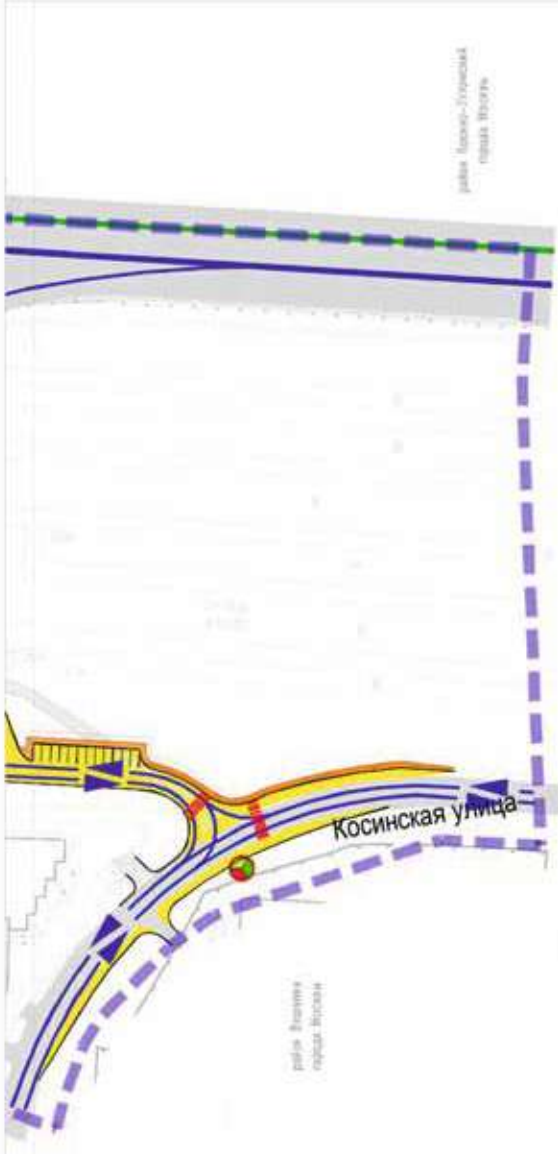
- Условные обозначения:
- границы подготовки проекта планировки территории
 - границы районов города Москвы
 - существующая проезжая часть
 - проектируемая проезжая часть
 - проектируемый тротуар
 - организация движения транспорта
 - существующий автомобильный туннель наземного городского пассажирского транспорта
 - проектируемый наземный пешеходный переход

Линейный стилод Лист 16
Лист 17

Масштаб 1:2000
 район Вешняки города Москвы
 район Косино-Ухтомский города Москвы
 Лист 17 из 19

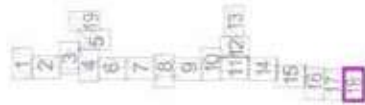


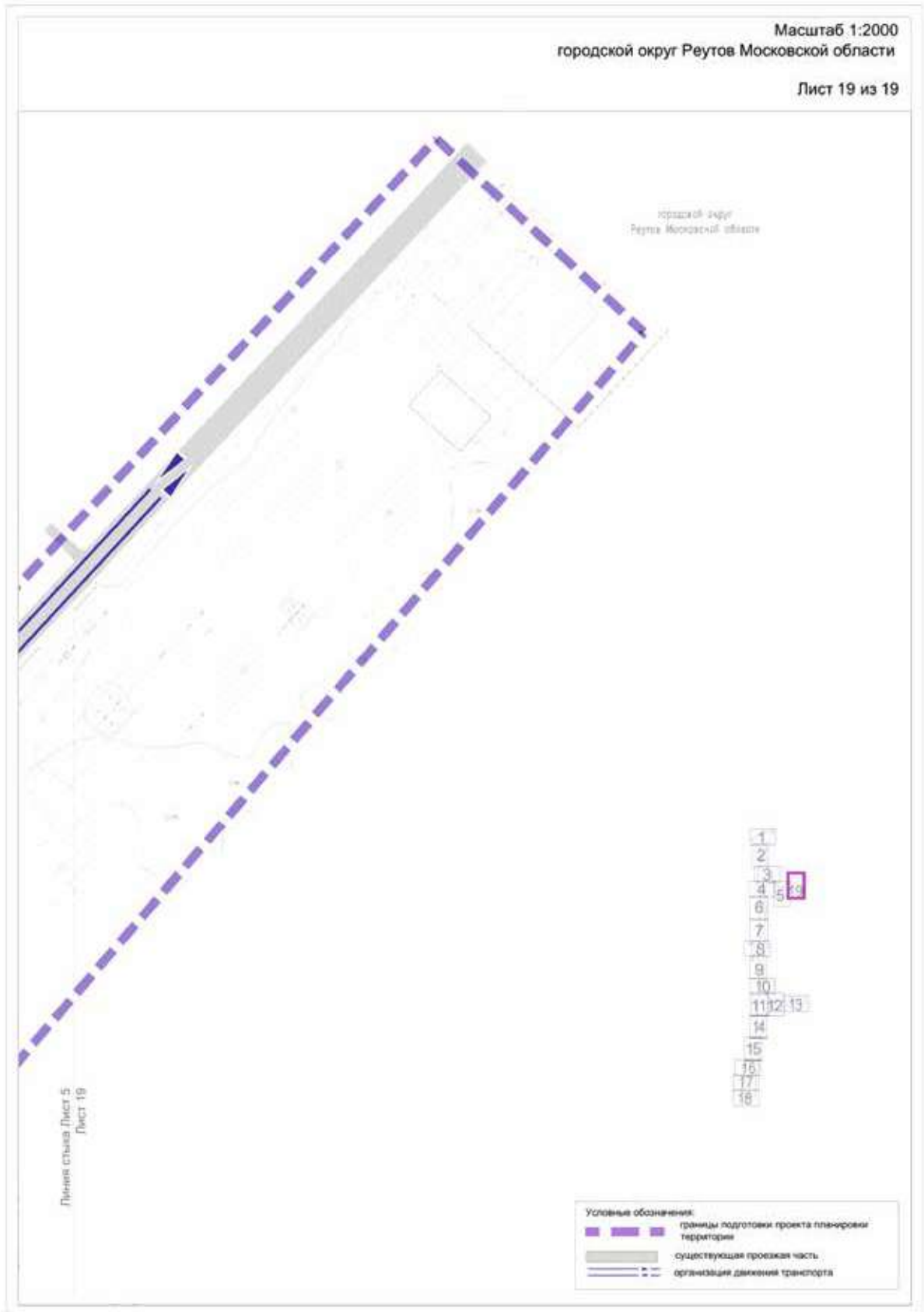
Масштаб 1:2000
 район Вешняки города Москвы
 район Косино-Ухтомский города Москвы
 Лист 18 из 19



Лист 17
 Лист 18

- Условные обозначения:**
- границы подготовки проекта планировки территории
 - границы района города Москвы
 - существующая проезжая часть
 - проектируемая проезжая часть
 - проектируемый тротуар
 - организации движения транспорта
 - проектируемый наземный пешеходный переход
 - проектируемые светофорные объекты
 - проектируемая парковка





2. Положение о размещении линейных объектов

2.1. Наименование, основные характеристики (категория, протяженность, проектная мощность, пропускная способность, грузонапряженность, интенсивность движения) и назначение планируемых для размещения линейных объектов, а также линейных объектов, подлежащих реконструкции в связи с изменением их местоположения

Проект планировки территории линейного объекта участка улично-дорожной сети – участок МКАД от шоссе Энтузиастов до улицы Молдагуловой подготовлен в соответствии с Законом города Москвы от 5 мая 2010 г. № 17 «О Генеральном плане города Москвы» и на основании распоряжения Москомархитектуры от 6 июня 2012 г. № 37 «О подготовке проектов планировки участков линейных объектов улично-дорожной сети».

Проектируемая территория расположена в районе Ивановское города Москвы, районе Вешняки города Москвы, районе Новокосино города Москвы, районе Косино-Ухтомский города Москвы, а также в городском округе Реутов Московской области.

Согласно Закону города Москвы от 5 мая 2010 г. № 17 «О Генеральном плане города Москвы» и СП 42.13330.2016. Свод правил. Градостроительство. Планировка и застройка городских и сельских поселений рассматриваемые участки улично-дорожной сети имеют следующие категории:

- МКАД – магистральная улица общегородского значения I класса;
- Носовихинское шоссе – магистральная улица общегородского значения II класса;
- улица Сталеваров, Косинская улица, Реутовская улица – улицы местного значения;
- улица Победы – магистральная улица общегородского значения III класса;
- Садовый проезд – магистральная улица районного значения.

Проектом планировки территории линейного объекта предусматривается:

- реконструкция участка МКАД с устройством переходо-скоростных полос;
- строительство бокового проезда вдоль внешней стороны 1–2 км МКАД;
- строительство выезда с прилегающей территории на боковой проезд вдоль МКАД в районе 2 км МКАД;
- реконструкция внеуличного пешеходного перехода в районе 1 км МКАД;
- строительство внеуличного пешеходного перехода в районе 2 км МКАД;
- реконструкция транспортной развязки на пересечении МКАД с улицей Победы;
- строительство въезда-выезда в гаражи с участка улично-дорожной сети – соединение Косинской и Реутовской улиц;
- реконструкция улицы Победы с устройством уширения проезжей части на примыкании съезда с бокового проезда и для левого поворота с улицы Победы на Садовый проезд по параметрам магистральной улицы районного значения и для правого поворота на Садовый проезд;

- реконструкция части Садового проезда с устройством уширения проезжей части для правого поворота на улицу Победы;

- строительство въезда-выезда с МКАД на улицу Сталеваров;
- строительство бокового проезда вдоль Носовихинского шоссе;
- строительство съезда на боковой проезд вдоль Носовихинского шоссе с МКАД;
- строительство съезда с МКАД на Носовихинское шоссе;
- строительство участка улично-дорожной сети – соединение Косинской и Реутовской улиц;
- перенос и оборудование остановочных пунктов наземного городского пассажирского транспорта;
- строительство объектов пешеходной инфраструктуры;

- устройство светофорных объектов;
- устройство наземных пешеходных переходов;
- благоустройство территории.

В соответствии с СП 396.1325800.2018 «Улицы и дороги населенных пунктов. Правила градостроительного проектирования» пропускная способность проектируемых участков улично-дорожной сети (в одном направлении) составит:

- МКАД – 10000 приведенных единиц в час в одном направлении;
- шоссе Энтузиастов – 5775 приведенных единиц в час в одном направлении;
- улица Сталеваров – 1615 приведенных единиц в час в одном направлении;
- улица Победы – 850 приведенных единиц в час в одном направлении;
- Новая улица – 850 приведенных единиц в час в одном направлении;
- Носовихинское шоссе – 4455 приведенных единиц в час в одном направлении;
- улица Николая Старостина – 1615 приведенных единиц в час в одном направлении.

В соответствии с расчетами транспортной модели Москвы и Московского региона, созданной на базе лицензионного программного комплекса ЕММЕ, интенсивность движения транспорта проектируемых участков улично-дорожной сети (в одном направлении) составит:

- МКАД – 7600–10000 приведенных единиц в час в одном направлении;
- шоссе Энтузиастов – 2700–6700 приведенных единиц в час в одном направлении;
- улица Сталеваров – до 700 приведенных единиц в час в одном направлении;
- улица Победы (городской округ Реутов Московской области) – до 700 приведенных единиц в час в одном направлении;
- Новая улица (городской округ Реутов Московской области) – до 700 приведенных единиц в час в одном направлении;
- Носовихинское шоссе – 900–3200 приведенных единиц в час в одном направлении;
- улица Николая Старостина – до 1750 приведенных единиц в час в одном направлении.

В целях развития инженерного обеспечения территории проектом планировки территории предусматривается:

- прокладка сетей дождевой канализации: Ду=400 мм, Ду=500 мм, Ду=600 мм, Ду=800 мм, Ду=1000 мм;
- перекладка сетей дождевой канализации: Ду=400 мм, Ду=600 мм, Ду=800 мм;
- прокладка сетей освещения;
- перекладка и обеспечение сохранности сетей освещения;
- перекладка и обеспечение сохранности кабельных линий 0,4–20кВ;
- обеспечение сохранности кабельных линий 220кВ Восточная-Абрамово 1,2;
- обеспечение сохранности воздушных линий 110 и 220кВ;
- строительство двух опор линий электропередачи 220 кВ;
- переустройство опоры линий электропередачи 220 кВ;
- переустройство воздушных линий электропередачи 220 кВ: «ТЭЦ-22-Восточная»;
- переустройство кабельно-воздушных линий электропередачи 220 кВ «Жулебино-Восточная»;
- переустройство кабельно-воздушных линий электропередачи 220 кВ «Руднево – ТЭЦ-23»;
- переустройство кабельно-воздушных линий электропередачи 220 кВ «Баскаково – Восточная»;
- перекладка 1–48-отверстной телефонной канализации, а также бронированных кабелей связи;
- перекладка и обеспечение сохранности кабелей связи городских обслуживающих организаций ГКУ «Центр координации ГУ ИС» и ГУП «Моссвет»;
- перекладка и обеспечение сохранности существующих объектов сотовой связи;
- перекладка и обеспечение сохранности кабелей связи и фидеров радиофикации;
- перекладка сетей теплоснабжения 2Ду=1000 мм, 2Ду=150 мм;
- перекладка сетей водоснабжения 2Ду=100 мм, 2Ду=150 мм, Ду=250 мм, Ду=300 мм, Ду=400 мм;
- усиление устройством футляра водопроводных сетей: Ду=1400 мм (футляр Ду=2000 мм), Ду=1200 мм (футляр Ду=1400 мм); Ду=900 мм (футляр Ду=1200 мм),

- Ду=500 мм (футляр Ду=800 мм), Ду=400 мм (футляр Ду=600мм), Ду=300 мм (футляр Ду=600 мм);
- переустройство колодцев;
- перекладка сетей напорной хозяйственно-бытовой канализации 2Ду=100 мм;
- перекладка сетей газоснабжения: Ду=500 мм среднего давления;
- усиление устройством футляра газопроводных сетей: высокого давления Ду=1200 мм (футляр Ду=1400 мм), Ду=1000 мм (футляр Ду=1400 мм), Ду=600 мм (футляр Ду=800 мм); среднего давления Ду=300 мм (футляр Ду=600 мм);
- обеспечение сохранности существующего нефтепровода Ду=720 мм с необходимостью разработки специальных технических условий на последующих стадиях проектирования;
- проведение мероприятий по сохранению и реконструкции существующих инженерных коммуникаций.

Очистка поверхностного стока предусматривается на существующих очистных сооружениях, расположенных на реке Чурилиха, вблизи Привольной улицы; на реке Серебрянка, вблизи Большого Купавенского проезда, а также на очистном сооружении коллектора Ново-Косино, расположенном вблизи Оранжерейной улицы.

Для реализации планировочных решений требуется также переустройство и проведение мероприятий по защите инженерных коммуникаций, попадающих в зону строительства. Объем работ по перекладке и переустройству инженерных сетей с сохранением обеспечения потребителей будет уточняться на последующих стадиях проектирования.

На дальнейших стадиях проектирования при получении дополнительных исходных данных и невозможности выдерживать нормативные расстояния необходимо разработать специальные технические условия.

Предложения по планируемому изъятию в установленном законом порядке земельных участков, расположенных в границах зон планируемого размещения объектов капитального строительства, а также установлению сервитута для обеспечения строительства и эксплуатации линейных объектов представляются на чертеже межевания территории.

Основные характеристики и назначение планируемых для размещения линейных объектов

№ п/п	Перечень основных планировочных характеристик	Содержание планировочных характеристик
1	2	3
1	Основание подготовки проекта планировки территории	1. Закон города Москвы от 5 мая 2010 г. № 17 «О Генеральном плане города Москвы». 2. Распоряжение Москомархитектуры от 6 июля 2012 г. № 37 «О подготовке проектов планировки участков линейных объектов улично-дорожной сети»
2	Перечень проектов, выполненных на прилегающую территорию	1. Постановление Правительства Москвы от 14 ноября 2006 г. № 901-ПП «Об утверждении проекта планировки территории объектов природного комплекса Восточного административного округа города Москвы в районе Косино-Ухтомский». 2. Постановление Правительства Москвы от 22 октября 2014 г. № 609-ПП «Об утверждении проекта планировки территории участка линейного объекта – линии скоростного трамвая от станции метрополитена «Шоссе Энтузиастов» в район Ивановское города Москвы».

№ п/п	Перечень основных планировочных характеристик	Содержание планировочных характеристик
1	2	3
		3. Постановление Правительства Москвы от 27 июля 2015 г. № 461-ПП «Об утверждении проекта планировки территории транспортно-пересадочного узла «Новокосино»
3	Категория линейного объекта	МКАД – магистральная улица общегородского значения I класса. Носовихинское шоссе – магистральная улица общегородского значения II класса. Улица Сталеваров, Реутовская улица, Косинская улица – улицы местного значения. Улица Победы – магистральная улица общегородского значения III класса. Садовый проезд – магистральная улица районного значения. Для проездов внутреннего пользования и проездов для обслуживания объектов коммунального назначения категория не устанавливается
4	Вид работ	Строительство, реконструкция
5	Краткое описание транспортно-планировочного решения	Реконструкция участка МКАД, транспортных развязок на пересечении с улицей Победы, с Носовихинским шоссе и строительство местной улично-дорожной сети для связи МКАД с прилегающими территориями
6	Планировочные показатели линейного объекта	
6.1	Основной ход МКАД с устройством переходно-скоростных полос	Реконструкция
	Протяженность	2000,0 м (подлежит уточнению на последующих стадиях проектирования)
	Количество полос движения	5–6 в каждом направлении
	Движение наземного городского пассажирского транспорта	Предусматривается
	Остановочные пункты наземного городского пассажирского транспорта	Не предусматриваются
	Тротуары	При необходимости
6.2	Боковой проезд вдоль внешней стороны МКАД на участке 1 – 2 км	Строительство
	Протяженность	1800,0 м (подлежит уточнению на последующих стадиях проектирования)
	Количество полос движения	1–3 в одном направлении
	Движение наземного городского пассажирского транспорта	Предусматривается
	Остановочные пункты наземного городского пассажирского транспорта	Предусматриваются
	Тротуары	Предусматриваются
6.2.1	Выезд с прилегающей территории на боковой проезд вдоль МКАД в районе 2 км МКАД	Строительство
	Протяженность	50,0 м (подлежит уточнению на последующих стадиях проектирования)
	Количество полос движения	1 в одном направлении

№ п/п	Перечень основных планировочных характеристик	Содержание планировочных характеристик
1	2	3
	Движение наземного городского пассажирского транспорта	Не предусматривается
	Остановочные пункты наземного городского пассажирского транспорта	Не предусматриваются
	Тротуары	Предусматриваются
6.3	Транспортная развязка на пересечении МКАД с улицей Победы	Реконструкция, строительство
6.3.1	Съезд с бокового проезда на улицу Победы	Строительство, реконструкция
	Протяженность	250,0 м (подлежит уточнению на последующих стадиях проектирования)
	Количество полос движения	1 в одном направлении
	Движение наземного городского пассажирского транспорта	Предусматривается
	Остановочные пункты наземного городского пассажирского транспорта	Не предусматриваются
	Тротуары	Предусматриваются
6.3.2	Круговое пересечение	Строительство
	Протяженность	180,0 м (подлежит уточнению на последующих стадиях проектирования)
	Количество полос движения	2 в одном направлении
	Движение наземного городского пассажирского транспорта	Предусматривается
	Остановочные пункты наземного городского пассажирского транспорта	Не предусматриваются
	Тротуары	При необходимости
6.3.3	Съезд с кругового движения на боковой проезд МКАД	Строительство
	Протяженность	140,0 м (подлежит уточнению на последующих стадиях проектирования)
	Количество полос движения	1 в одном направлении
	Движение наземного городского пассажирского транспорта	Предусматривается
	Остановочные пункты наземного городского пассажирского транспорта	Не предусматриваются
	Тротуары	При необходимости
6.4	Улица Победы	Реконструкция
	Протяженность	330,0 м (подлежит уточнению на последующих стадиях проектирования)
	Количество полос движения	1–2 в каждом направлении

№ п/п	Перечень основных планировочных характеристик	Содержание планировочных характеристик
1	2	3
	Движение наземного городского пассажирского транспорта	Предусматривается
	Остановочные пункты наземного городского пассажирского транспорта	Предусматриваются
	Тротуары	Предусматриваются
6.5	Садовый проезд	Реконструкция
	Протяженность	155,0 м (подлежит уточнению на последующих стадиях проектирования)
	Количество полос движения	1–2 в каждом направлении
	Движение наземного городского пассажирского транспорта	Не предусматривается
	Остановочные пункты наземного городского пассажирского транспорта	Не предусматриваются
	Тротуары	Предусматриваются
6.6	Въезд-выезд с МКАД на улицу Сталеваров	Строительство
	Протяженность	730,0 м (подлежит уточнению на последующих стадиях проектирования)
	Количество полос движения	1–3 в каждом направлении
	Движение наземного городского пассажирского транспорта	Не предусматривается
	Тротуары	Предусматриваются
6.7	Съезды с МКАД на Новую улицу	Строительство
	Протяженность	290,0 м (подлежит уточнению на последующих стадиях проектирования)
	Количество полос движения	1 в одном направлении
	Движение наземного городского пассажирского транспорта	Предусматривается
	Тротуары	Предусматриваются
6.8	Боковой проезд вдоль Носовихинского шоссе	Строительство
	Протяженность	400,0 м (подлежит уточнению на последующих стадиях проектирования)
	Количество полос движения	2 в одном направлении
	Движение наземного городского пассажирского транспорта	Предусматривается
	Тротуары	При необходимости
6.8.1	Съезд на боковой проезд вдоль Носовихинского шоссе с МКАД	Строительство
	Протяженность	190,0 м (подлежит уточнению на последующих стадиях проектирования)
	Количество полос движения	1 в одном направлении
	Движение наземного городского пассажирского транспорта	Не предусматривается

№ п/п	Перечень основных планировочных характеристик	Содержание планировочных характеристик
1	2	3
6.8.2	Съезд с МКАД на Носовихинское шоссе	Строительство
	Протяженность	400,0м (подлежит уточнению на последующих стадиях проектирования)
	Количество полос движения	1 в одном направлении
	Движение наземного городского пассажирского транспорта	Предусматривается
	Тротуары	Предусматриваются
6.9	Участок улично-дорожной сети – соединение Косинской и Реутовской улиц	Строительство
	Протяженность	680,0 м (подлежит уточнению на последующих стадиях проектирования)
	Количество полос движения	2 в каждом направлении
	Движение наземного городского пассажирского транспорта	Не предусматривается
	Остановочные пункты наземного городского пассажирского транспорта	Не предусматриваются
	Тротуары	Предусматриваются
6.10	Въезд-выезд в гаражи с участка улично-дорожной сети – соединение Косинской и Реутовской улиц	Строительство
	Протяженность	25,0 м
6.11	Объекты пешеходной инфраструктуры	Строительство
	Протяженность	140,0 м
7	Организация движения транспорта и пешеходов	Средства организации движения транспорта и пешеходов необходимо предусмотреть в соответствии с требованиями СП 42.13330.2016 «Градостроительство. Планировка и застройка городских и сельских поселений», в том числе для маломобильных групп населения в соответствии с СП 59.13330.2020 «Доступность зданий и сооружений для маломобильных групп населения». В местах пересечения пешеходных путей с проезжей частью улиц и дорог предусматривается пониженный борд
7.1	Светофорные объекты	Предусматриваются
7.2	Внеуличные пешеходные переходы	Реконструкция внеуличного пешеходного перехода в районе 1 км МКАД протяженностью 75,0 м. Строительство внеуличного пешеходного перехода в районе 2 км МКАД протяженностью 85,0 м
7.3	Наземные пешеходные переходы	Предусматриваются
7.4.	Устройство плоскостных парковок	Предусматривается
7.5.	Устройство заездных карманов и остановочных пунктов наземного городского пассажирского транспорта	Предусматривается, 6 шт.

2.2. Перечень субъектов Российской Федерации, перечень муниципальных районов, городских округов в составе субъектов Российской Федерации, перечень поселений, населенных пунктов, внутригородских территорий городов федерального значения, на территориях которых устанавливаются зоны планируемого размещения линейных объектов

Зоны планируемого размещения линейных объектов и зоны планируемого размещения линейных объектов, подлежащих реконструкции в связи с изменением их местоположения, расположены в районе Ивановское города Москвы, в районе Вешняки города Москвы, в районе Новокосино города Москвы и в городском округе Реутов Московской области.

2.3. Перечень координат характерных точек границ зон планируемого размещения линейных объектов

№ точки	Координаты точек (Система координат МСК-77, используемая для ведения Единого государственного реестра недвижимости)	
	X	Y
1	11252.05	21759.96
2	11243.94	21745.40
3	11233.49	21732.70
4	11208.62	21707.08
5	11200.95	21700.41
6	11192.26	21695.14
7	11182.80	21691.40
8	11167.05	21688.89
9	11167.06	21688.78
10	11167.05	21688.89
11	10768.37	21679.05
12	10768.29	21714.62
13	10667.14	21712.94
14	10667.14	21686.24
15	10666.90	21679.54
16	10612.97	21678.21
17	10608.98	21675.11
18	10263.52	21666.53
19	10264.68	21657.48
20	10261.35	21653.48
21	10235.43	21652.64
22	10164.77	21650.03
23	10164.37	21664.12
24	10035.47	21660.94
25	10023.45	21661.37
26	10011.29	21663.30
27	10003.91	21665.25

№ точки	Координаты точек (Система координат МСК-77, используемая для ведения Единого государственного реестра недвижимости)	
	X	Y
28	9991.51	21669.93
29	9983.00	21674.32
30	9957.71	21689.71
31	9864.79	21708.34
32	9768.23	21662.87
33	9761.45	21659.98
34	9707.57	21662.35
35	9688.85	21661.41
36	9670.47	21656.94
37	9654.82	21651.55
38	9643.78	21651.28
39	9643.55	21650.70
40	9280.22	21641.85
41	9285.62	21552.39
42	9629.61	21560.89
43	9640.25	21556.74
44	9659.26	21551.42
45	9678.95	21549.94
46	9747.18	21551.56
47	9742.19	21495.17
48	9739.11	21463.65
49	9737.70	21457.51
50	9706.53	21442.08
51	9697.56	21438.18
52	9686.55	21434.72
53	9674.67	21432.49
54	9664.64	21431.73

№ точки	Координаты точек (Система координат МСК-77, используемая для ведения Единого государственного реестра недвижимости)	
	X	Y
55	9589.71	21429.88
56	9591.21	21404.91
57	9942.61	21413.60
58	9971.45	21418.77
59	9984.93	21419.03
60	9984.48	21439.62
61	9915.90	21438.07
62	9907.36	21439.15
63	9898.65	21441.76
64	9890.56	21445.75
65	9881.79	21452.34
66	9874.79	21460.21
67	9868.92	21470.44
68	9864.92	21484.38
69	9864.62	21496.60
70	9867.22	21509.17
71	9871.12	21518.05
72	9876.55	21526.09
73	9880.81	21530.74
74	9885.84	21535.06
75	9894.81	21540.58
76	9904.70	21544.23
77	9900.02	21542.77
78	9899.94	21543.73
79	9899.55	21575.15
80	10717.91	21587.80
81	10768.14	21636.96
82	11418.23	21654.26
83	11379.11	21561.55
84	11373.23	21543.94
85	11559.57	21548.54
86	11575.90	21549.88
87	11591.91	21553.15

№ точки	Координаты точек (Система координат МСК-77, используемая для ведения Единого государственного реестра недвижимости)	
	X	Y
88	11607.49	21558.25
89	11622.38	21565.17
90	11635.12	21572.92
91	11646.95	21581.96
92	11665.93	21597.87
93	11670.84	21600.92
94	11674.99	21602.93
95	11679.32	21604.56
96	11683.77	21605.78
97	11689.47	21606.72
98	11696.39	21606.96
99	11708.56	21606.54
100	11745.04	21604.95
101	11793.64	21602.12
102	12016.78	21587.30
103	12022.89	21586.26
104	12028.65	21583.98
105	12033.85	21580.56
106	12038.18	21576.16
107	12090.27	21511.35
108	12261.44	21750.40
109	12271.73	21803.31
110	12250.18	21796.14
111	12228.50	21787.36
112	12208.26	21778.91
113	12188.91	21770.24
114	12165.88	21745.99
115	12155.71	21755.69
116	12147.08	21746.83
117	12143.30	21742.42
118	12118.94	21712.69
119	12107.60	21700.95
120	12094.50	21691.21

№ точки	Координаты точек (Система координат МСК-77, используемая для ведения Единого государственного реестра недвижимости)	
	X	Y
121	12080.00	21683.73
122	12064.47	21678.72
123	12053.41	21676.77
124	12041.65	21676.07
125	12034.97	21676.28
126	12010.67	21682.58
127	12011.12	21684.14
128	12010.00	21690.39
129	12006.86	21683.57
130	12001.88	21684.86
131	11963.06	21686.87
132	11960.64	21685.60
133	11959.31	21685.68
134	11959.26	21684.87
135	11953.15	21681.67
136	11914.64	21684.24
137	11910.64	21685.21
138	11908.09	21686.48
139	11877.05	21688.53
140	11879.80	21690.44
141	11882.14	21693.56
142	11883.50	21698.38
143	11880.21	21691.56
144	11789.01	21697.64
145	11769.37	21695.73
146	11759.70	21698.96
147	11741.24	21706.41
148	11721.67	21712.41
149	11705.99	21718.08
150	11683.98	21725.31
151	11666.85	21730.32
152	11628.16	21742.99
153	11606.70	21750.55

№ точки	Координаты точек (Система координат МСК-77, используемая для ведения Единого государственного реестра недвижимости)	
	X	Y
154	11569.45	21765.12
155	11549.32	21772.90
156	11506.95	21788.36
157	11489.27	21795.25
158	11468.81	21802.04
159	11425.23	21814.16
160	11408.43	21818.05
161	11386.86	21823.28
162	11367.40	21826.50
163	11433.31	21825.55
164	11481.53	21826.73
165	11482.53	21851.77
166	11341.36	21848.27
167	11335.87	21848.64
168	11330.54	21850.01
169	11325.54	21852.32
170	11318.78	21857.69
171	11136.48	22051.23
172	11136.56	22055.41
173	11154.04	22071.99
174	11156.96	22068.86
175	11167.99	22079.16
176	11164.04	22083.42
177	11241.33	22155.27
178	11218.17	22180.18
179	11112.17	22081.62
180	11049.23	22148.19
181	11021.00	22119.84
182	11073.38	22064.51
183	11076.27	22060.23
184	11105.92	22028.38
185	11136.64	22000.00
186	11245.15	21884.80

№ точки	Координаты точек (Система координат МСК-77, используемая для ведения Единого государственного реестра недвижимости)	
	X	Y
187	11254.62	21870.43
188	11258.65	21853.71
189	11261.54	21808.75
190	11261.52	21795.76
191	11259.48	21781.24
192	11257.59	21775.37
193	11237.05	21765.53
194	11229.96	21765.31
195	11226.59	21761.21
196	9743.23	21460.25
197	9788.69	21482.76
198	9795.63	21487.12
199	9801.03	21492.95
200	9804.99	21499.51
201	9807.78	21509.04
202	9808.06	21516.68
203	9807.00	21523.04
204	9803.75	21530.75
205	9799.85	21536.70
206	9796.07	21540.59
207	9788.38	21545.64
208	9781.65	21548.08
209	9772.52	21550.36
210	9758.92	21551.84
211	9757.27	21551.80
212	9743.23	21460.25
213	8353.08	21667.31
214	8645.39	21673.08
215	8678.86	21945.60
216	8683.16	21969.39
217	8712.96	22179.88
218	8721.79	22262.00
219	8720.91	22266.60

№ точки	Координаты точек (Система координат МСК-77, используемая для ведения Единого государственного реестра недвижимости)	
	X	Y
220	8720.86	22271.29
221	8725.24	22323.27
222	8744.38	22550.30
223	8700.59	22554.27
224	8689.43	22480.59
225	8660.01	22280.43
226	8651.97	22275.47
227	8644.51	22186.94
228	8640.44	22138.63
229	8639.54	22130.01
230	8637.05	22112.38
231	8633.46	22094.94
232	8628.12	22075.25
233	8624.76	22065.01
234	8618.34	22048.24
235	8612.48	22035.11
236	8607.55	22025.06
237	8595.14	22000.57
238	8530.65	21872.78
239	8498.89	21809.86
240	8489.68	21791.60
241	8481.72	21780.94
242	8472.03	21768.42
243	8458.57	21753.91
244	8441.29	21738.80
245	8414.58	21717.16
246	7295.76	21244.50
247	7295.36	21243.60
248	7291.61	21232.74
249	7319.19	21235.89
250	7323.61	21245.64
251	7328.75	21254.72
252	7333.04	21261.36

№ точки	Координаты точек (Система координат МСК-77, используемая для ведения Единого государственного реестра недвижимости)	
	X	Y
253	7337.22	21266.95
254	7343.22	21273.97
255	7347.90	21278.80
256	7356.30	21286.28
257	7364.89	21292.68
258	7377.10	21300.01
259	7386.17	21304.11
260	7400.80	21309.50
261	7418.13	21313.16
262	7427.26	21314.08
263	7449.89	21315.52
264	7451.87	21340.69
265	7426.09	21339.12
266	7409.33	21337.09
267	7395.94	21334.10
268	7381.59	21329.42
269	7371.49	21325.13
270	7364.14	21321.43
271	7345.21	21323.79
272	7337.24	21332.77
273	7335.01	21337.85
274	7332.54	21362.43
275	7074.52	21347.31
276	7049.85	21343.14
277	7026.68	21333.73
278	7003.21	21321.08
279	6985.05	21313.72
280	6965.73	21310.46
281	6838.31	21303.04
282	6838.43	21312.58
283	6872.82	21317.77
284	6871.57	21327.13
285	6831.62	21322.40

№ точки	Координаты точек (Система координат МСК-77, используемая для ведения Единого государственного реестра недвижимости)	
	X	Y
286	6820.93	21323.69
287	6813.50	21301.60
288	6777.74	21299.52
289	6753.14	21293.84
290	6694.94	21304.42
291	6676.58	21298.61
292	6659.53	21294.17
293	6643.63	21290.96
294	6642.55	21264.23
295	6677.57	21266.44
296	6692.94	21266.28
297	6707.06	21264.45
298	6722.29	21260.58
299	6735.94	21255.29
300	6746.86	21249.63
301	6756.67	21243.28
302	6764.45	21237.24
303	6771.82	21230.51
304	6778.27	21223.64
305	6784.24	21216.22
306	6789.63	21208.36
307	6798.63	21191.33
308	6804.31	21175.36
309	6824.63	21193.68
310	6816.98	21210.91
311	6809.04	21224.38
312	6800.85	21235.61
313	6794.29	21243.15
314	6787.38	21250.25
315	6776.99	21259.26
316	6772.13	21262.95
317	6767.12	21266.43
318	6776.48	21272.73

№ точки	Координаты точек (Система координат МСК-77, используемая для ведения Единого государственного реестра недвижимости)	
	X	Y
319	6960.54	21284.42
320	6991.91	21289.52
321	7015.07	21299.08
322	7037.34	21311.08
323	7056.72	21318.94
324	7077.34	21322.43
325	7284.79	21334.59
326	7303.96	21330.07
327	7314.91	21320.33
328	7320.36	21309.17
329	7321.64	21297.82
330	7299.37	21295.07
331	7295.76	21244.49
332	8701.92	22473.07
333	8705.58	22535.10

№ точки	Координаты точек (Система координат МСК-77, используемая для ведения Единого государственного реестра недвижимости)	
	X	Y
334	8696.82	22529.37
335	10507.38	21582.60
336	10498.04	21602.38
337	10372.78	21599.27
338	10356.01	21597.88
339	10349.97	21597.45
340	10300.77	21596.32
341	10205.47	21593.99
342	10187.18	21593.25
343	10176.01	21592.14
344	10096.06	21583.52
345	10051.48	21581.21
346	9915.85	21577.64
347	9905.70	21576.57

№ точки	Координаты точек (Система координат МСК-50, используемая для ведения Единого государственного реестра недвижимости)	
	X	Y
1	470071.60	2210046.98
2	470063.87	2210032.52
3	470053.82	2210019.86
4	470029.82	2209994.25
5	470022.39	2209987.56
6	470013.94	2209982.22
7	470004.71	2209978.39
8	469989.27	2209975.65
9	469989.27	2209975.54
10	469989.27	2209975.65
11	469597.51	2209959.09
12	469596.82	2209994.06
13	469497.42	2209990.66
14	469497.88	2209964.42

№ точки	Координаты точек (Система координат МСК-50, используемая для ведения Единого государственного реестра недвижимости)	
	X	Y
15	469497.76	2209957.83
16	469444.77	2209955.59
17	469440.90	2209952.48
18	469101.44	2209938.09
19	469102.75	2209929.21
20	469099.54	2209925.22
21	469074.07	2209923.95
22	469004.66	2209920.17
23	469004.03	2209934.01
24	468877.36	2209928.66
25	468865.54	2209928.88
26	468853.55	2209930.57
27	468846.26	2209932.35
28	468834.00	2209936.75

№ точки	Координаты точек (Система координат МСК-50, используемая для ведения Единого государственного реестра недвижимости)	
	X	Y
29	468825.55	2209940.91
30	468800.43	2209955.60
31	468708.76	2209972.31
32	468614.62	2209925.95
33	468608.01	2209923.00
34	468555.00	2209924.39
35	468536.61	2209923.15
36	468518.63	2209918.44
37	468503.33	2209912.87
38	468492.49	2209912.41
39	468492.27	2209911.84
40	468135.26	2209896.87
41	468142.10	2209809.02
42	468480.11	2209823.31
43	468490.64	2209819.41
44	468509.42	2209814.51
45	468528.80	2209813.40
46	468595.86	2209816.17
47	468591.92	2209760.65
48	468589.43	2209729.61
49	468588.15	2209723.55
50	468557.78	2209707.84
51	468549.03	2209703.85
52	468538.27	2209700.27
53	468526.63	2209697.87
54	468516.78	2209696.95
55	468443.15	2209693.83
56	468445.06	2209669.32
57	468790.34	2209683.91
58	468818.60	2209689.49
59	468831.86	2209689.99
60	468831.06	2209710.21
61	468763.67	2209707.51

№ точки	Координаты точек (Система координат МСК-50, используемая для ведения Единого государственного реестра недвижимости)	
	X	Y
62	468755.25	2209708.43
63	468746.64	2209710.84
64	468738.62	2209714.63
65	468729.89	2209720.95
66	468722.87	2209728.56
67	468716.93	2209738.52
68	468712.75	2209752.16
69	468712.25	2209764.16
70	468714.59	2209776.57
71	468718.27	2209785.36
72	468723.47	2209793.36
73	468727.57	2209798.00
74	468732.44	2209802.33
75	468741.17	2209807.92
76	468750.82	2209811.68
77	468836.40	2209835.75
78	468847.53	2209838.20
79	468858.87	2209839.34
80	469549.49	2209868.53
81	469598.01	2209917.72
82	470236.77	2209945.93
83	470199.92	2209854.12
84	470194.45	2209836.71
85	470377.54	2209844.44
86	470393.57	2209846.04
87	470409.26	2209849.53
88	470424.48	2209854.81
89	470439.00	2209861.87
90	470451.39	2209869.71
91	470462.86	2209878.80
92	470481.25	2209894.77
93	470486.02	2209897.85
94	470490.07	2209899.90

№ точки	Координаты точек (Система координат МСК-50, используемая для ведения Единого государственного реестра недвижимости)	
	X	Y
95	470494.29	2209901.58
96	470498.65	2209902.85
97	470504.23	2209903.88
98	470511.03	2209904.23
99	470523.00	2209904.03
100	470558.89	2209903.09
101	470606.72	2209901.15
102	470826.33	2209890.43
103	470832.35	2209889.51
104	470838.05	2209887.37
105	470843.23	2209884.10
106	470847.56	2209879.85
107	470899.88	2209817.03
108	471064.02	2210054.98
109	471073.22	2210107.17
110	471052.17	2210099.75
111	471031.00	2210090.74
112	471011.25	2210082.09
113	470992.38	2210073.23
114	470970.16	2210049.00
115	470959.99	2210058.36
116	470951.66	2210049.50
117	470948.03	2210045.10
118	470924.59	2210015.45
119	470913.65	2210003.72
120	470900.94	2209993.92
121	470886.81	2209986.32
122	470871.63	2209981.12
123	470860.79	2209979.01
124	470849.24	2209978.12
125	470842.67	2209978.21
126	470818.68	2209983.99
127	470819.09	2209985.53

№ точки	Координаты точек (Система координат МСК-50, используемая для ведения Единого государственного реестра недвижимости)	
	X	Y
128	470817.88	2209991.66
129	470814.91	2209984.89
130	470810.00	2209986.07
131	470771.80	2209987.38
132	470769.45	2209986.09
133	470768.14	2209986.15
134	470768.10	2209985.35
135	470762.15	2209982.10
136	470724.24	2209983.97
137	470720.30	2209984.85
138	470717.77	2209986.05
139	470687.22	2209987.53
140	470689.89	2209989.46
141	470692.14	2209992.56
142	470693.40	2209997.32
143	470690.28	2209990.56
144	470600.52	2209994.97
145	470581.25	2209992.76
146	470571.68	2209995.76
147	470553.41	2210002.77
148	470534.07	2210008.33
149	470518.56	2210013.64
150	470496.79	2210020.36
151	470479.87	2210024.99
152	470441.61	2210036.78
153	470420.38	2210043.84
154	470383.52	2210057.52
155	470363.60	2210064.82
156	470321.68	2210079.29
157	470304.18	2210085.76
158	470283.96	2210092.08
159	470240.90	2210103.24
160	470224.32	2210106.77

№ точки	Координаты точек (Система координат МСК-50, используемая для ведения Единого государственного реестра недвижимости)	
	X	Y
161	470203.03	2210111.54
162	470183.84	2210114.37
163	470248.64	2210114.57
164	470296.03	2210116.57
165	470296.58	2210141.20
166	470157.87	2210135.33
167	470152.46	2210135.59
168	470147.20	2210136.85
169	470142.25	2210139.04
170	470135.51	2210144.20
171	469952.96	2210331.31
172	469952.97	2210335.42
173	469969.87	2210352.02
174	469972.79	2210348.99
175	469983.46	2210359.31
176	469979.50	2210363.43
177	470054.24	2210435.39
178	470031.04	2210459.48
179	469928.55	2210360.77
180	469865.52	2210425.12
181	469838.26	2210396.77
182	469890.70	2210343.28
183	469893.62	2210339.12
184	469923.32	2210308.32
185	469954.00	2210280.95
186	470062.66	2210169.58
187	470072.21	2210155.62
188	470076.47	2210139.25
189	470080.08	2210095.10
190	470080.29	2210082.33
191	470078.54	2210068.02

№ точки	Координаты точек (Система координат МСК-50, используемая для ведения Единого государственного реестра недвижимости)	
	X	Y
192	470076.78	2210062.22
193	470056.75	2210052.19
194	470049.79	2210051.86
195	470046.54	2210047.77
196	468593.54	2209726.34
197	468637.84	2209749.25
198	468644.59	2209753.66
199	468649.80	2209759.48
200	468653.58	2209765.99
201	468656.16	2209775.41
202	468656.30	2209782.93
203	468655.15	2209789.16
204	468651.82	2209796.69
205	468647.89	2209802.46
206	468644.10	2209806.22
207	468636.46	2209811.06
208	468629.80	2209813.34
209	468620.78	2209815.43
210	468607.39	2209816.64
211	468605.76	2209816.58
212	468593.54	2209726.34
213	467223.41	2209905.91
214	467510.66	2209916.63
215	467538.86	2210185.10
216	467542.68	2210208.56
217	467568.35	2210415.99
218	467575.61	2210496.88
219	467574.66	2210501.38
220	467574.54	2210505.99
221	467577.95	2210557.17
222	467592.85	2210780.67

№ точки	Координаты точек (Система координат МСК-50, используемая для ведения Единого государственного реестра недвижимости)	
	X	Y
223	467549.73	2210783.82
224	467540.03	2210711.19
225	467514.56	2210513.93
226	467506.75	2210508.91
227	467500.94	2210421.76
228	467497.77	2210374.19
229	467497.03	2210365.70
230	467494.89	2210348.33
231	467491.66	2210331.12
232	467486.75	2210311.68
233	467483.62	2210301.56
234	467477.60	2210284.95
235	467472.07	2210271.95
236	467467.39	2210261.99
237	467455.62	2210237.69
238	467394.42	2210110.96
239	467364.29	2210048.56
240	467355.55	2210030.45
241	467347.91	2210019.84
242	467338.60	2210007.37
243	467325.62	2209992.87
244	467308.89	2209977.72
245	467283.01	2209955.98
246	466191.32	2209472.05
247	466190.94	2209471.16
248	466187.44	2209460.42
249	466214.50	2209463.99
250	466218.67	2209473.65
251	466223.57	2209482.67
252	466227.68	2209489.27
253	466231.69	2209494.84

№ точки	Координаты точек (Система координат МСК-50, используемая для ведения Единого государственного реестра недвижимости)	
	X	Y
254	466237.46	2209501.84
255	466241.98	2209506.67
256	466250.12	2209514.17
257	466258.45	2209520.61
258	466270.32	2209528.02
259	466279.17	2209532.21
260	466293.46	2209537.76
261	466310.43	2209541.66
262	466319.39	2209542.72
263	466341.61	2209544.52
264	466343.12	2209569.31
265	466317.81	2209567.32
266	466301.37	2209565.03
267	466288.25	2209561.86
268	466274.23	2209557.01
269	466264.38	2209552.62
270	466257.21	2209548.85
271	466238.57	2209550.85
272	466230.57	2209559.55
273	466228.30	2209564.49
274	466225.44	2209588.61
275	465972.06	2209569.30
276	465947.88	2209564.78
277	465925.26	2209555.13
278	465902.41	2209542.29
279	465884.69	2209534.74
280	465865.75	2209531.20
281	465740.62	2209521.72
282	465740.57	2209531.09
283	465774.29	2209536.78
284	465772.90	2209545.97

№ точки	Координаты точек (Система координат МСК-50, используемая для ведения Единого государственного реестра недвижимости)	
	X	Y
285	465733.71	2209540.63
286	465723.18	2209541.72
287	465716.25	2209519.87
288	465681.14	2209517.21
289	465657.06	2209511.20
290	465599.66	2209520.60
291	465581.71	2209514.58
292	465565.03	2209509.91
293	465549.45	2209506.48
294	465548.85	2209480.19
295	465583.24	2209482.96
296	465598.35	2209483.07
297	465612.26	2209481.52
298	465627.30	2209477.97
299	465640.81	2209473.01
300	465651.65	2209467.63
301	465661.39	2209461.56
302	465669.15	2209455.76
303	465676.51	2209449.27
304	465682.97	2209442.62
305	465688.97	2209435.43
306	465694.40	2209427.80
307	465703.54	2209411.22
308	465709.40	2209395.61
309	465729.06	2209413.98
310	465721.25	2209430.77
311	465713.21	2209443.89
312	465704.95	2209454.78
313	465698.38	2209462.08
314	465691.46	2209468.94
315	465681.10	2209477.62
316	465676.25	2209481.16

№ точки	Координаты точек (Система координат МСК-50, используемая для ведения Единого государственного реестра недвижимости)	
	X	Y
317	465671.27	2209484.50
318	465680.36	2209490.85
319	465861.09	2209505.52
320	465891.85	2209511.07
321	465914.45	2209520.86
322	465936.13	2209533.05
323	465955.05	2209541.11
324	465975.26	2209544.90
325	466178.98	2209560.42
326	466197.91	2209556.32
327	466208.84	2209546.93
328	466214.39	2209536.05
329	466215.84	2209524.92
330	466193.99	2209521.82
331	466191.32	2209472.05
332	467552.44	2210704.02
333	467554.97	2210765.06
334	467546.45	2210759.28
335	480561.83	2198936.45
336	480581.74	2198927.39
337	480580.41	2198802.10
338	480579.26	2198785.31
339	480578.91	2198779.26
340	480578.48	2198730.05
341	480577.50	2198634.72
342	480577.02	2198616.42
343	480576.07	2198605.24
344	480568.59	2198525.17
345	480566.91	2198480.56
346	480565.27	2198344.89
347	480564.34	2198334.72

2.4. Перечень координат характерных точек границ зон планируемого размещения линейных объектов

2.4.1. Перечень координат характерных точек границ зон планируемого размещения линейных объектов инженерных коммуникаций, подлежащих реконструкции в связи с изменением их местоположения

№ точки	Координаты точек (Система координат МСК-77, используемая для ведения Единого государственного реестра недвижимости)	
	X	Y
1	11167.02	22082.31
2	11259.49	22168.04
3	11216.03	22214.85
4	11274.78	22269.32
5	11231.18	22316.28
6	11065.27	22162.45
7	11048.80	22149.97
8	11042.12	22157.38
9	11009.74	22129.61
10	11014.75	22124.17
11	10984.86	22101.52
12	10895.11	22032.88
13	10934.47	21981.27
14	10967.24	22006.34
15	10989.84	21980.16
16	11030.72	22015.24
17	11057.91	21985.93
18	11100.88	22025.82
19	11122.53	22001.41
20	11120.32	21999.09
21	11148.04	21969.23
22	11155.55	21976.27
23	11179.94	21950.19
24	11210.47	21918.39
25	11250.98	21875.30
26	11257.23	21797.94
27	11234.22	21798.24
28	11233.86	21769.95
29	11163.38	21684.66

№ точки	Координаты точек (Система координат МСК-77, используемая для ведения Единого государственного реестра недвижимости)	
	X	Y
30	10964.29	21680.68
31	10768.37	21676.12
32	10768.29	21714.62
33	10667.14	21712.94
34	10667.14	21686.24
35	10545.85	21685.30
36	10546.07	21670.51
37	10377.30	21664.40
38	10377.33	21642.51
39	10523.31	21646.03
40	10522.92	21566.00
41	10718.14	21574.05
42	10716.90	21650.71
43	11161.12	21661.45
44	11281.22	21665.24
45	11577.40	21672.63
46	11677.95	21672.20
47	11763.75	21667.46
48	11758.43	21617.16
49	11834.74	21610.77
50	11835.51	21605.37
51	11929.12	21600.56
52	11945.83	21563.39
53	11986.58	21566.19
54	11992.98	21574.42
55	12020.60	21581.91
56	12057.86	21574.89
57	12063.09	21651.47

№ точки	Координаты точек (Система координат МСК-77, используемая для ведения Единого государственного реестра недвижимости)	
	X	Y
58	12167.48	21661.42
59	12173.15	21669.65
60	12146.04	21688.33
61	12179.43	21722.23
62	12196.68	21708.80
63	12203.58	21717.39
64	12187.53	21729.81
65	12198.87	21739.15
66	12219.50	21752.69
67	12235.81	21760.99
68	12273.37	21774.88
69	12262.66	21803.34
70	12168.91	21766.81
71	12147.63	21747.64
72	12105.07	21696.62
73	11975.54	21698.29
74	11975.26	21723.92
75	11948.97	21723.90
76	11948.08	21698.83
77	11636.53	21704.47
78	11630.69	21736.04
79	11566.50	21758.54
80	11566.50	21704.93
81	11291.19	21702.65
82	11365.10	21791.04
83	11365.69	21850.83
84	11350.71	21850.61
85	11323.31	21860.06
86	11205.90	21984.09
87	11137.81	22057.11
88	11149.80	22068.48

№ точки	Координаты точек (Система координат МСК-77, используемая для ведения Единого государственного реестра недвижимости)	
	X	Y
89	11159.37	22057.91
90	11175.81	22072.90
91	9842.57	21448.44
92	9883.27	21449.84
93	9884.95	21442.91
94	9984.40	21446.02
95	9984.93	21419.03
96	9971.45	21418.77
97	9972.02	21397.79
98	9960.93	21384.76
99	9961.37	21350.47
100	9935.86	21350.43
101	9940.34	21382.24
102	9940.16	21389.83
103	9952.85	21390.13
104	9952.62	21414.86
105	9729.36	21408.85
106	9689.84	21405.80
107	9658.32	21404.90
108	9602.43	21404.25
109	9602.42	21435.78
110	9630.65	21436.09
111	9630.67	21442.74
112	9654.50	21442.72
113	9726.31	21442.31
114	9734.30	21446.99
115	9796.20	21449.61
116	9825.92	21532.61
117	9817.77	21543.24
118	9757.99	21542.80
119	9755.51	21531.55

№ точки	Координаты точек (Система координат МСК-77, используемая для ведения Единого государственного реестра недвижимости)	
	X	Y
120	9745.62	21532.22
121	9746.66	21542.67
122	9721.79	21544.78
123	9721.52	21541.91
124	9701.64	21542.07
125	9689.77	21541.83
126	9673.31	21539.43
127	9644.11	21539.55
128	9644.22	21544.79
129	9640.25	21544.78
130	9640.26	21539.57
131	9607.77	21539.37
132	9607.81	21560.22
133	9264.88	21552.00
134	9264.03	21622.62
135	9587.04	21631.96
136	9711.04	21669.16
137	9711.15	21657.30
138	9772.38	21658.79
139	9772.25	21666.08
140	9782.97	21666.68
141	9783.12	21660.96
142	9788.54	21661.12
143	9788.44	21665.99
144	9823.82	21667.33
145	9871.36	21672.16
146	9882.30	21690.05
147	9936.89	21671.05
148	9936.47	21648.08
149	10139.41	21650.98
150	10139.87	21600.10

№ точки	Координаты точек (Система координат МСК-77, используемая для ведения Единого государственного реестра недвижимости)	
	X	Y
151	10433.95	21608.49
152	10433.98	21593.66
153	10143.99	21578.46
154	10086.39	21574.03
155	9915.40	21566.06
156	9862.43	21537.18
157	9835.19	21463.89
158	6800.69	21271.58
159	6782.35	21255.98
160	6786.39	21251.32
161	6799.23	21253.37
162	6810.16	21233.09
163	6820.38	21233.35
164	6821.20	21212.77
165	6835.83	21212.89
166	6835.95	21188.08
167	6827.53	21187.63
168	6831.38	21177.99
169	6806.19	21168.60
170	6803.47	21178.64
171	6796.98	21196.45
172	6791.73	21205.62
173	6768.10	21229.89
174	6726.76	21259.56
175	6705.31	21265.33
176	6690.28	21267.08
177	6658.82	21265.83
178	6657.50	21293.81
179	6731.21	21298.08
180	6730.85	21318.41
181	6831.52	21322.09

№ точки	Координаты точек (Система координат МСК-77, используемая для ведения Единого государственного реестра недвижимости)	
	X	Y
182	6945.91	21332.55
183	6983.95	21336.78
184	6983.82	21338.00
185	7053.65	21342.05
186	7073.14	21347.69
187	7229.87	21356.16
188	7228.25	21375.51
189	7236.56	21376.45
190	7238.67	21356.81
191	7269.86	21359.20
192	7270.13	21370.72
193	7313.54	21373.19
194	7314.05	21364.14
195	7346.18	21365.96
196	7345.68	21377.61
197	7351.82	21377.97
198	7352.47	21366.32
199	7443.39	21371.49
200	7452.28	21309.36
201	7383.48	21300.09
202	7353.12	21283.83
203	7342.03	21272.85
204	7328.84	21255.25
205	7321.71	21241.63
206	7293.19	21242.74
207	7295.44	21300.62
208	7258.21	21297.91
209	7241.47	21325.39
210	7144.33	21319.27
211	7145.11	21297.91
212	7106.96	21297.83

№ точки	Координаты точек (Система координат МСК-77, используемая для ведения Единого государственного реестра недвижимости)	
	X	Y
213	7103.89	21310.65
214	7040.10	21314.49
215	6989.40	21287.47
216	6916.10	21280.85
217	6897.92	21282.56
218	6816.39	21279.51
219	6816.67	21272.90
220	8661.47	22253.57
221	8652.17	22186.14
222	8647.64	22132.74
223	8638.18	22129.55
224	8625.89	22039.40
225	8603.94	21989.71
226	8620.99	21988.12
227	8632.04	22011.81
228	8640.26	22009.29
229	8635.20	21996.10
230	8633.17	21975.85
231	8619.29	21842.86
232	8617.09	21840.40
233	8612.36	21840.76
234	8611.58	21828.62
235	8616.38	21817.99
236	8616.24	21812.07
237	8610.79	21800.92
238	8523.74	21764.78
239	8511.48	21775.93
240	8418.08	21690.19
241	8423.94	21680.80
242	8486.06	21719.59
243	8618.72	21766.05

№ точки	Координаты точек (Система координат МСК-77, используемая для ведения Единого государственного реестра недвижимости)	
	X	Y
244	8620.92	21711.65
245	8632.17	21711.45
246	8643.79	21823.50
247	8694.08	21828.56
248	8691.73	21851.96
249	8647.66	21852.54
250	8659.96	21945.47
251	8689.66	21945.52
252	8690.58	21963.95
253	8663.63	21970.22
254	8689.74	22170.42
255	8695.65	22210.13
256	8722.60	22322.86
257	8738.46	22330.70
258	8747.50	22359.25
259	8739.22	22360.15
260	8746.40	22446.81
261	8756.03	22527.61
262	8719.08	22531.26
263	8712.16	22486.07
264	8702.92	22486.83

№ точки	Координаты точек (Система координат МСК-77, используемая для ведения Единого государственного реестра недвижимости)	
	X	Y
265	8700.00	22450.76
266	8706.99	22437.24
267	8692.34	22326.99
268	8678.54	22288.63
269	8667.52	22267.20
270	8660.73	22269.81
271	8655.14	22256.00
272	9950.93	21363.18
273	9944.98	21362.86
274	9945.44	21354.42
275	9948.38	21354.58
276	9948.26	21356.88
277	9951.26	21357.04
278	9740.40	21637.99
279	9777.41	21638.63
280	9777.59	21634.43
281	9740.39	21633.60
282	9778.74	21584.46
283	9741.81	21583.85
284	9741.89	21579.48
285	9778.83	21580.30

№ точки	Координаты точек (Система координат МСК-50, используемая для ведения Единого государственного реестра недвижимости)	
	X	Y
1	469982.45	2210362.39
2	470071.87	2210448.26
3	470028.34	2210493.53
4	470085.16	2210548.09
5	470041.48	2210593.50
6	469881.05	2210439.42
7	469865.07	2210426.86

№ точки	Координаты точек (Система координат МСК-50, используемая для ведения Единого государственного реестра недвижимости)	
	X	Y
8	469858.37	2210434.04
9	469827.02	2210406.17
10	469832.05	2210400.91
11	469803.05	2210378.13
12	469716.01	2210309.11
13	469755.59	2210259.06
14	469787.37	2210284.26

№ точки	Координаты точек (Система координат МСК-50, используемая для ведения Единого государственного реестра недвижимости)	
	X	Y
15	469810.04	2210258.91
16	469849.62	2210294.10
17	469876.85	2210265.76
18	469918.40	2210305.72
19	469940.11	2210282.09
20	469937.98	2210279.77
21	469965.74	2210250.90
22	469973.01	2210257.95
23	469997.43	2210232.74
24	470027.99	2210202.00
25	470068.56	2210160.34
26	470076.03	2210084.40
27	470053.41	2210084.29
28	470053.54	2210056.48
29	469985.73	2209971.42
30	469790.08	2209964.08
31	469597.57	2209956.22
32	469596.82	2209994.06
33	469497.42	2209990.66
34	469497.88	2209964.42
35	469378.66	2209961.40
36	469379.13	2209946.88
37	469213.34	2209937.95
38	469213.74	2209916.43
39	469357.18	2209922.42
40	469358.18	2209843.74
41	469549.95	2209855.02
42	469547.41	2209930.35
43	469983.90	2209948.56
44	470101.91	2209954.36
45	470392.93	2209966.73

№ точки	Координаты точек (Система координат МСК-50, используемая для ведения Единого государственного реестра недвижимости)	
	X	Y
46	470491.78	2209968.05
47	470576.21	2209964.87
48	470571.85	2209915.33
49	470646.97	2209910.36
50	470647.82	2209905.07
51	470739.92	2209901.96
52	470756.99	2209865.70
53	470797.00	2209869.16
54	470803.15	2209877.36
55	470830.18	2209885.20
56	470866.92	2209878.94
57	470870.75	2209954.31
58	470973.19	2209965.89
59	470978.62	2209974.08
60	470951.65	2209991.97
61	470983.89	2210025.87
62	471001.08	2210012.97
63	471007.71	2210021.54
64	470991.73	2210033.47
65	471002.71	2210042.84
66	471022.76	2210056.51
67	471038.65	2210064.95
68	471075.33	2210079.25
69	471064.31	2210107.05
70	470972.78	2210069.52
71	470952.20	2210050.30
72	470911.23	2209999.41
73	470783.87	2209998.83
74	470783.16	2210024.01
75	470757.31	2210023.54
76	470756.87	2209998.89

№ точки	Координаты точек (Система координат МСК-50, используемая для ведения Единого государственного реестра недвижимости)	
	X	Y
77	470450.51	2209999.05
78	470444.22	2210029.99
79	470380.74	2210051.00
80	470381.66	2209998.30
81	470111.06	2209991.32
82	470182.19	2210079.48
83	470181.74	2210138.27
84	470167.02	2210137.79
85	470139.92	2210146.60
86	470022.36	2210266.51
87	469954.17	2210337.12
88	469965.76	2210348.50
89	469975.35	2210338.27
90	469991.25	2210353.29
91	468691.40	2209716.44
92	468731.39	2209718.52
93	468733.16	2209711.74
94	468830.87	2209716.51
95	468831.86	2209689.99
96	468818.60	2209689.49
97	468819.53	2209668.88
98	468808.85	2209655.88
99	468809.88	2209622.18
100	468784.80	2209621.71
101	468788.65	2209653.05
102	468788.35	2209660.51
103	468800.82	2209661.02
104	468800.17	2209685.33
105	468580.79	2209675.57
106	468541.99	2209671.89
107	468511.03	2209670.46

№ точки	Координаты точек (Система координат МСК-50, используемая для ведения Единого государственного реестра недвижимости)	
	X	Y
108	468456.10	2209668.86
109	468455.54	2209699.86
110	468483.29	2209700.65
111	468483.19	2209707.19
112	468506.62	2209707.57
113	468577.22	2209708.41
114	468584.99	2209713.15
115	468645.80	2209716.79
116	468673.58	2209798.89
117	468665.39	2209809.21
118	468606.63	2209807.74
119	468604.39	2209796.64
120	468594.65	2209797.13
121	468595.49	2209807.42
122	468571.01	2209809.06
123	468570.79	2209806.24
124	468551.25	2209806.05
125	468539.58	2209805.62
126	468523.44	2209802.97
127	468494.74	2209802.59
128	468494.76	2209807.73
129	468490.86	2209807.66
130	468490.96	2209802.54
131	468459.01	2209801.78
132	468458.69	2209822.28
133	468121.73	2209808.28
134	468119.68	2209877.69
135	468437.04	2209892.45
136	468558.30	2209931.15
137	468558.61	2209919.49
138	468618.77	2209922.01

№ точки	Координаты точек (Система координат МСК-50, используемая для ведения Единого государственного реестра недвижимости)	
	X	Y
139	468618.52	2209929.17
140	468629.05	2209929.95
141	468629.30	2209924.33
142	468634.62	2209924.58
143	468634.44	2209929.37
144	468669.20	2209931.29
145	468715.84	2209936.86
146	468726.29	2209954.64
147	468780.29	2209936.90
148	468780.27	2209914.31
149	468979.72	2209920.66
150	468981.04	2209870.65
151	469269.99	2209883.97
152	469270.27	2209869.40
153	468985.46	2209849.45
154	468928.92	2209844.10
155	468760.97	2209833.32
156	468709.39	2209804.02
157	468683.88	2209731.50
158	465704.18	2209490.14
159	465686.42	2209474.48
160	465690.48	2209469.97
161	465703.07	2209472.21
162	465714.16	2209452.46
163	465724.20	2209452.90
164	465725.36	2209432.68
165	465739.74	2209433.05
166	465740.29	2209408.67
167	465732.02	2209408.07
168	465735.97	2209398.67
169	465711.36	2209389.01

№ точки	Координаты точек (Система координат МСК-50, используемая для ведения Единого государственного реестра недвижимости)	
	X	Y
170	465708.52	2209398.83
171	465701.83	2209416.22
172	465696.51	2209425.14
173	465672.86	2209448.59
174	465631.71	2209477.05
175	465610.52	2209482.36
176	465595.73	2209483.81
177	465564.82	2209482.04
178	465563.04	2209509.52
179	465635.42	2209514.99
180	465634.72	2209534.97
181	465733.62	2209540.33
182	465845.89	2209552.58
183	465883.21	2209557.39
184	465883.06	2209558.59
185	465951.63	2209563.78
186	465970.70	2209569.66
187	466124.62	2209580.68
188	466122.69	2209599.68
189	466130.85	2209600.75
190	466133.26	2209581.47
191	466163.88	2209584.36
192	466163.95	2209595.69
193	466206.58	2209598.86
194	466207.24	2209589.98
195	466238.79	2209592.33
196	466238.09	2209603.77
197	466244.13	2209604.22
198	466244.97	2209592.79
199	466334.26	2209599.43
200	466344.06	2209538.51

№ точки	Координаты точек (Система координат МСК-50, используемая для ведения Единого государственного реестра недвижимости)	
	X	Y
201	466276.59	2209528.22
202	466247.03	2209511.71
203	466236.31	2209500.72
204	466223.65	2209483.19
205	466216.88	2209469.68
206	466188.82	2209470.28
207	466190.04	2209527.22
208	466153.49	2209523.91
209	466136.55	2209550.63
210	466041.17	2209542.94
211	466042.30	2209521.96
212	466004.80	2209521.23
213	466001.56	2209533.78
214	465938.79	2209536.45
215	465889.42	2209509.01
216	465817.48	2209501.24
217	465799.57	2209502.60
218	465719.48	2209498.20
219	465719.87	2209491.71
220	467516.46	2210487.55
221	467508.48	2210421.10
222	467504.94	2210368.53
223	467495.71	2210365.23
224	467485.18	2210276.39
225	467464.45	2210227.17
226	467481.24	2210225.90
227	467491.70	2210249.38
228	467499.82	2210247.04
229	467495.08	2210233.99
230	467493.43	2210214.05
231	467482.07	2210083.08

№ точки	Координаты точек (Система координат МСК-50, используемая для ведения Единого государственного реестра недвижимости)	
	X	Y
232	467479.96	2210080.63
233	467475.30	2210080.89
234	467474.74	2210068.94
235	467479.64	2210058.58
236	467479.61	2210052.76
237	467474.44	2210041.70
238	467389.49	2210004.68
239	467377.25	2210015.43
240	467286.91	2209929.53
241	467292.83	2209920.40
242	467353.23	2209959.61
243	467482.84	2210007.56
244	467485.94	2209954.12
245	467497.01	2209954.12
246	467506.49	2210064.47
247	467555.85	2210070.31
248	467553.13	2210093.28
249	467509.80	2210093.09
250	467520.29	2210184.65
251	467549.48	2210185.21
252	467550.07	2210203.34
253	467523.47	2210209.04
254	467545.68	2210406.29
255	467550.81	2210445.43
256	467575.36	2210556.71
257	467590.82	2210564.69
258	467599.21	2210592.92
259	467591.05	2210593.66
260	467596.62	2210678.97
261	467604.69	2210758.56
262	467568.30	2210761.52

№ точки	Координаты точек (Система координат МСК-50, используемая для ведения Единого государственного реестра недвижимости)	
	X	Y
263	467562.28	2210716.98
264	467553.18	2210717.57
265	467550.94	2210682.05
266	467558.04	2210668.89
267	467545.54	2210560.25
268	467532.64	2210522.30
269	467522.17	2210501.05
270	467515.45	2210503.50
271	467510.20	2210489.83
272	468587.69	2209901.02
273	468624.07	2209902.28
274	468624.31	2209898.16

№ точки	Координаты точек (Система координат МСК-50, используемая для ведения Единого государственного реестра недвижимости)	
	X	Y
275	468587.76	2209896.70
276	468626.31	2209849.05
277	468590.01	2209847.82
278	468590.17	2209843.52
279	468626.47	2209844.96
280	468799.40	2209634.49
281	468793.55	2209634.08
282	468794.14	2209625.79
283	468797.04	2209626.00
284	468796.88	2209628.26
285	468799.83	2209628.47

2.4.2. Перечень координат характерных точек границ зон планируемого размещения КВЛ 220 кВ «Баскаково – Восточная», подлежащих реконструкции в связи с изменением их местоположения

№ точки	Координаты точек (Система координат МСК-50, используемая для ведения Единого государственного реестра недвижимости)	
	X	Y
286	2210496.91	470025.09
287	2210450.88	470069.35
288	2210265.76	469876.85

№ точки	Координаты точек (Система координат МСК-50, используемая для ведения Единого государственного реестра недвижимости)	
	X	Y
289	2210311.78	469832.63
290	2210442.19	469968.23

2.4.3. Перечень координат характерных точек границ зон планируемого размещения КВЛ 220 кВ «ТЭЦ-22 – Восточная, Жулебино – Восточная», подлежащих реконструкции в связи с изменением их местоположения

№ точки	Координаты точек (Система координат МСК-50, используемая для ведения Единого государственного реестра недвижимости)	
	X	Y
291	2210516.35	470001.88
292	2210467.84	470045.01

№ точки	Координаты точек (Система координат МСК-50, используемая для ведения Единого государственного реестра недвижимости)	
	X	Y
293	2210258.91	469810.04
294	2210307.30	469766.76

2.4.4. Перечень координат характерных точек границ зон планируемого размещения КВЛ 220 кВ «Руднево – ТЭЦ-23», подлежащих реконструкции в связи с изменением их местоположения

№ точки	Координаты точек (Система координат МСК-50, используемая для ведения Единого государственного реестра недвижимости)	
	X	Y
295	2210593.50	470041.48
296	2210548.09	470085.16
297	2210391.70	469922.30
298	2210321.16	469833.90

№ точки	Координаты точек (Система координат МСК-50, используемая для ведения Единого государственного реестра недвижимости)	
	X	Y
299	2210259.06	469755.59
300	2210309.11	469716.01
301	2210378.13	469803.05
302	2210439.42	469881.05

2.5. Предельные параметры разрешенного строительства, реконструкции объектов капитального строительства, входящих в состав линейных объектов в границах зон их планируемого размещения

№ п/п	Перечень основных требований	Содержание требований
1	2	3
1	Опоры линий электропередачи на 220 кВ	Переустройство
	Количество	2 шт.
	Площадь участка	100–400 кв. м
	Предельная высота объектов капитального строительства	По расчету
	Максимальный процент застройки зоны планируемого размещения объектов капитального строительства	Не устанавливается
	Минимальные отступы от границ земельных участков	Не устанавливаются
2	Опоры линий электропередачи на 220 кВ	Строительство
	Количество	1 шт.
	Площадь участка	100–400 кв. м
	Предельная высота объектов капитального строительства	По расчету
	Максимальный процент застройки зоны планируемого размещения объектов капитального строительства	Не устанавливается
	Минимальные отступы от границ земельных участков	Не устанавливаются

Согласно приказу Министерства культуры Российской Федерации и Министерства регионального развития Российской Федерации от 29 июля 2010 г. № 418/339 «Об утверждении перечня исторических поселений» город Москва не относится к историческому поселению федерального или регионального значения.

В связи с этим требования к архитектурным решениям объектов капитального строительства, входящих в состав линейных объектов, в границах каждой зоны планируемого размещения таких объектов, расположенной в границах территории исторического поселения федерального или регионального значения, не устанавливаются.

2.6. Мероприятия по защите сохраняемых объектов капитального строительства (зданий, строений, сооружений, объектов, строительство которых не завершено), существующих и строящихся на момент подготовки проекта планировки территории, а также объектов капитального строительства, планируемых к строительству в соответствии с ранее утвержденной документацией по планировке территории, от возможного негативного воздействия в связи с размещением линейных объектов

Мероприятия по защите сохраняемых объектов капитального строительства (зданий, строений, сооружений, объектов, строительство которых не завершено), суще-

ствующих и строящихся на момент подготовки проекта планировки территории, а также объектов капитального строительства, планируемых к строительству в соответствии с ранее утвержденной документацией по планировке территории, от возможного негативного воздействия в связи с размещением линейных объектов должны быть предусмотрены на следующих стадиях проектирования.

2.7. Мероприятия по сохранению объектов культурного наследия от возможного негативного воздействия в связи с размещением линейных объектов

В границах подготовки проекта планировки территории отсутствуют объекты, обладающие охранным статусом.

На земельных участках, непосредственно связанных с земельными участками в границах проекта планировки территории, расположены:

- объект культурного наследия федерального значения «Усадьба «Ивановское», XVIII–XIX вв.;
- Церковь Иоанна Предтечи, XVIII в.;
- часть усадебного парка с прудами, XVIII–XIX вв.;
- ограда, XIX в.;
- колокольня, XVIII в.;
- выявленный объект культурного наследия «Художественные надгробия конца XVIII – 1-й пол. XIX в., расположенные на территории кладбища церкви Рождества Иоанна Предтечи в селе Ивановском»;
- объект культурного наследия регионального значения «Могила – Шуваев Александр Иосифович (1917–1975), Герой Советского Союза».

В границы подготовки проекта планировки включены зоны охраны объектов культурного наследия – охранный зона объекта культурного наследия №326, зона регулирования застройки и хозяйственной деятельности №034, зоны охраняемого природного ландшафта.

Документация или разделы документации, обосновывающие меры по обеспечению сохранности, разрабатываются в случае, если проведение работ оказывает воздействие на объект культурного наследия. В соответствии со статьей 36 Федерального закона от 25 июня 2002 г. № 73-ФЗ «Об объектах культурного наследия (памятниках истории и культуры) народов Российской Федерации» (далее – Федеральный закон № 73-ФЗ) строительные и иные работы на земельном участке, непосредственно связанном с земельным участком в границах территории объекта культурного наследия, проводятся при наличии в проектной документации разделов об обеспечении сохранности указанного объекта культурного наследия или о проведении спасательных археологических полевых работ или проекта обеспечения сохранности указанного объекта культурного наследия либо плана проведения спасательных археологических полевых работ, включающих оценку воздействия проводимых работ на указанный объект культурного наследия, согласованных с региональным органом охраны объектов культурного наследия.

Документация, обосновывающая меры по обеспечению сохранности объекта культурного наследия, в соответствии со статьей 30 Федерального закона № 73-ФЗ подлежит государственной историко-культурной экспертизе.

В целях обеспечения мероприятий по охране объектов археологического наследия проектирование и прове-

дение земляных, строительных, мелиоративных, хозяйственных и иных работ на территории проектирования будет осуществляться по результатам государственной историко-культурной экспертизы земельных участков, подлежащих воздействию указанных работ, проводимой в установленном порядке путем археологической разведки, с оформлением научного отчета о проведенных археологических работах на исследуемой территории.

2.8. Мероприятия по охране окружающей среды

Для обеспечения нормативных требований к допустимым уровням шума проектом планировки территории предусматривается замена окон на окна с повышенным уровнем звукоизоляции, оборудованных встроенными клапанами для проветривания помещений со звукоизоляцией в режиме проветривания 11–26 дБА:

- в 52 жилых домах по адресам:
 - Московская область, г. Реутов, улица Реутовских Ополченцев 2, 4, 6, 8, 10; улица Н.А. Некрасова 2, 4, 6, 10, 12; улица Победы 22, 30, вл.33 стр 5 (общежитие); ул. Строителей 7, 11; улица Лесная 11, 11к1, улица Комсомольская 3, 3а, 5, 5а, 27, улица Дзержинского 1, улица Молодёжная 2, Юбилейный проспект 1;
 - Москва, Суздальская улица 18 к2, 18 к3, 18 к4, 20 к2, 20 к3; улица Сталеваров 4 к1, 4 к2, 4 к3, 4 к4; 8/22 к1, 8/22 к2, 8/22 к3, 8/22 к4, 10 к1, 12 к1, 14 к1, 14 к2, 14 к3, 16, 18 к1, 20, 22 к1, 24, 26 к1, улица Саянская 15 к1, 15 к2, 15 к3;
 - в зданиях школы и дома интерната по адресам: Москва, Косинская улица, 8, Реутовская улица, 22Б;
 - в здании лечебных учреждений по адресам: Москва, Косинская улица, 3, Вешняковская улица, 23с9;
 - установка шумозащитного экрана для защиты проектируемых зон отдыха и детских площадок вдоль МКАД (в районе улиц Реутовских Ополченцев, вл. 2–10, Н.А. Некрасова, вл. 10) общей протяженностью около 730 м, высотой не менее 6 м;
 - демонтаж существующего шумозащитного экрана протяженностью 420 м с последующей его установкой за территорией расширения вдоль МКАД (в районе участка Новогиреевский пруд – Горьковское направление МЖД) высотой не менее 6 метров.

На этапе разработки проекта будут уточнены объемы шумозащитных мероприятий, направленных на снижение уровней шума до нормативных значений (СанПиН 1.2.3685-21 «Гигиенические нормативы и требования к обеспечению безопасности и (или) безвредности для человека факторов среды обитания»).

2.9. Мероприятия по защите территории от чрезвычайных ситуаций природного и техногенного характера, в том числе по обеспечению пожарной безопасности и гражданской обороны

Мероприятия по обеспечению гражданской обороны проектом планировки территории не предусмотрены.

Проектом не предусматривается постоянный рабочий персонал. Наибольшая работающая смена и дежурный линейный персонал отсутствуют. Укрытие персонала, осуществляющего периодическое обслуживание проектируемого объекта, производится по месту постоянного проживания. Размещение защитных сооружений гражданской обороны не предусматривается. На проектиру-

емой территории и в нормативном радиусе оповещения электросирены региональной системы оповещения населения города Москвы от чрезвычайных ситуаций отсутствуют. Размещение электросирен оповещения не предусматривается.

Связь с мобильными группами обслуживания предусматривается при помощи мобильных средств через диспетчерскую службу эксплуатирующей организации.

С целью подготовки населения в области гражданской обороны, защиты от чрезвычайных ситуаций, обеспечения пожарной безопасности и охраны общественного порядка, а также оперативного информирования и

своевременного оповещения граждан о чрезвычайных ситуациях и угрозе террористических акций в местах массового пребывания людей необходимо разместить технические средства информирования и оповещения населения – стационарные терминальные комплексы, входящие в состав ОКСИОН (Общероссийская комплексная система информирования и оповещения населения в местах массового пребывания людей).

Демонтаж (списание) существующих объектов гражданской обороны и электросирен оповещения не предусматривается.

2.10. Перечень зон планируемого размещения линейных объектов к чертежу границ зон планируемого размещения линейных объектов

№ на чертеже	Назначение зоны планируемого размещения	Наименование объекта	Характеристики объекта	
			Площадь, м ²	Протяженность, м
1	2	3	4	5
1	Зона планируемого размещения объектов улично-дорожной сети	МКАД с устройством переходно-скоростных полос, боковой проезд вдоль внешней стороны МКАД, круговое пересечение с улицей Победы, съезд с бокового проезда МКАД на улицу Победы, въезд-выезд на улицу Сталеваров с МКАД	314097,34	4065,0
2	Зона планируемого размещения объектов улично-дорожной сети	Боковой проезд МКАД	1443,06	-
3	Зона планируемого размещения внеуличного пешеходного перехода	Подземный пешеходный переход в районе 1 км МКАД	9386,23	145,0
4	Зона планируемого размещения объектов улично-дорожной сети	Боковой проезд вдоль МКАД	715,7	-
5	Зона планируемого размещения объектов улично-дорожной сети	Круговое пересечение с улицей Победы, съезд с МКАД на улицу Победы, улица Победы	24044,03	559,5
6	Зона планируемого размещения объектов пешеходной инфраструктуры	Объект пешеходной инфраструктуры	210,38	21,0
7	Зона планируемого размещения объектов транспортной инфраструктуры	Выезд из торгового центра на боковой проезд МКАД, пешеходный тротуар	3591,74	59,0
8	Зона планируемого размещения внеуличного пешеходного перехода	Подземный пешеходный переход в районе 2 км МКАД	8997,09	130,0
9	Зона планируемого размещения объектов пешеходной инфраструктуры	Объект пешеходной инфраструктуры	2062,76	-
10	Зона планируемого размещения объектов улично-дорожной сети	Съезды на МКАД с Новой улицы	15838,92	290,0
11	Зона планируемого размещения объектов пешеходной инфраструктуры	Объект пешеходной инфраструктуры	661,64	94,0

№ на чертеже	Назначение зоны планируемого размещения	Наименование объекта	Характеристики объекта	
			Площадь, м ²	Протяженность, м
1	2	3	4	5
12	Зона планируемого размещения объектов улично-дорожной сети	Боковой проезд на Носовихинском шоссе, съезды с МКАД на Носовихинское шоссе	88919,87	1130,0
13	Зона планируемого размещения объектов улично-дорожной сети	Участок улично-дорожной сети – соединение Косинской и Реутовской улиц	27412,46	650,0
14	Зона планируемого размещения объектов улично-дорожной сети	Садовый проезд	5102,3	150,0
15	Зона планируемого размещения объектов транспортной инфраструктуры	Въезд-выезд в гаражи с участка улично-дорожной сети – соединение Косинской и Реутовской улиц	777,5	25,0
16	Зона планируемого размещения объектов пешеходной инфраструктуры	Объект пешеходной инфраструктуры	597,55	25,0

2.11. Перечень зон планируемого размещения линейных объектов, подлежащих реконструкции в связи с изменением их местоположения, к чертежу границ зон планируемого размещения линейных объектов, подлежащих реконструкции в связи с изменением их местоположения

№ на чертеже	Назначение зоны планируемого размещения	Наименование объекта	Площадь, м ²
1	Зона планируемого размещения линейных объектов, подлежащих реконструкции в связи с изменением их местоположения	Инженерные коммуникации	284038.29
2	Зона планируемого размещения линейных объектов воздушных линий электропередачи, подлежащих реконструкции в связи с изменением их местоположения	Кабельно-воздушная линия электропередачи 220 кВ «Баскаково-Восточная»	30520.1
3	Зона планируемого размещения линейных объектов воздушных линий электропередачи, подлежащих реконструкции в связи с изменением их местоположения	Воздушная линия электропередачи 220 кВ «ТЭЦ-22-Восточная», кабельно-воздушная линия электропередачи 220 кВ «Жулебино-Восточная»	39855.85
4	Зона планируемого размещения линейных объектов воздушных линий электропередачи, подлежащих реконструкции в связи с изменением их местоположения	Кабельно-воздушная линия электропередачи 220 кВ «Руднево-ТЭЦ-23»	16336.87

№ на чертеже	Назначение зоны планируемого размещения	Наименование объекта	Площадь, м ²
5	Зона планируемого размещения объектов капитального строительства, входящих в состав линейных объектов воздушных линий электропередачи, подлежащих реконструкции в связи с изменением их местоположения	Опоры линии электропередачи	900

2.12. Перечень мероприятий по реализации проекта планировки территории и последовательность их выполнения

Мероприятия, предусмотренные проектом планировки территории, планируются к реализации в один этап.

Последовательность выполнения мероприятий:

- реконструкция участка МКАД с устройством переходо-скоростных полос;
- строительство бокового проезда вдоль внешней стороны МКАД на участке 1-2 км;
- строительство выезда с прилегающей территории на боковой проезд вдоль МКАД в районе 2 км МКАД;
- реконструкция внеуличного пешеходного перехода в районе 1 км МКАД;
- строительство внеуличного пешеходного перехода в районе 2 км МКАД;
- реконструкция транспортной развязки на пересечении МКАД с улицей Победы;
- строительство въезда-выезда в гаражи с участка улично-дорожной сети – соединения Косинской и Реутовской улиц;
- реконструкция улицы Победы с устройством уширения проезжей части на примыкании съезда с бокового проезда и для левого поворота с улицы Победы на Садовый проезд по параметрам магистральной улицы районного значения и для правого поворота на Садовый проезд;

- реконструкция части Садового проезда с устройством уширения проезжей части для правого поворота на улицу Победы;

- строительство въезда-выезда с МКАД на улицу Сталеваров;

- строительство бокового проезда вдоль Носовихинского шоссе;

- строительство съезда на боковой проезд вдоль Носовихинского шоссе с МКАД;

- строительство съезда с МКАД на Носовихинское шоссе;

- строительство участка улично-дорожной сети – соединение Косинской и Реутовской улиц;

- реконструкция улицы Победы;

- реконструкция Садового проезда;

- перенос и оборудование остановочных пунктов наземного городского пассажирского транспорта;

- строительство объектов пешеходной инфраструктуры;

- устройство светофорных объектов;

- устройство наземных пешеходных переходов;

- проведение мероприятий по инженерному обеспечению территории;

- строительство объектов инженерной инфраструктуры;

- благоустройство территории.

3. Проект межевания территории

3.1. Графическая часть

Чертеж межевания территории

Масштаб 1:2000
 район Ивановское города Москвы
 городской округ Реутов Московской области
 Лист 1 из 19

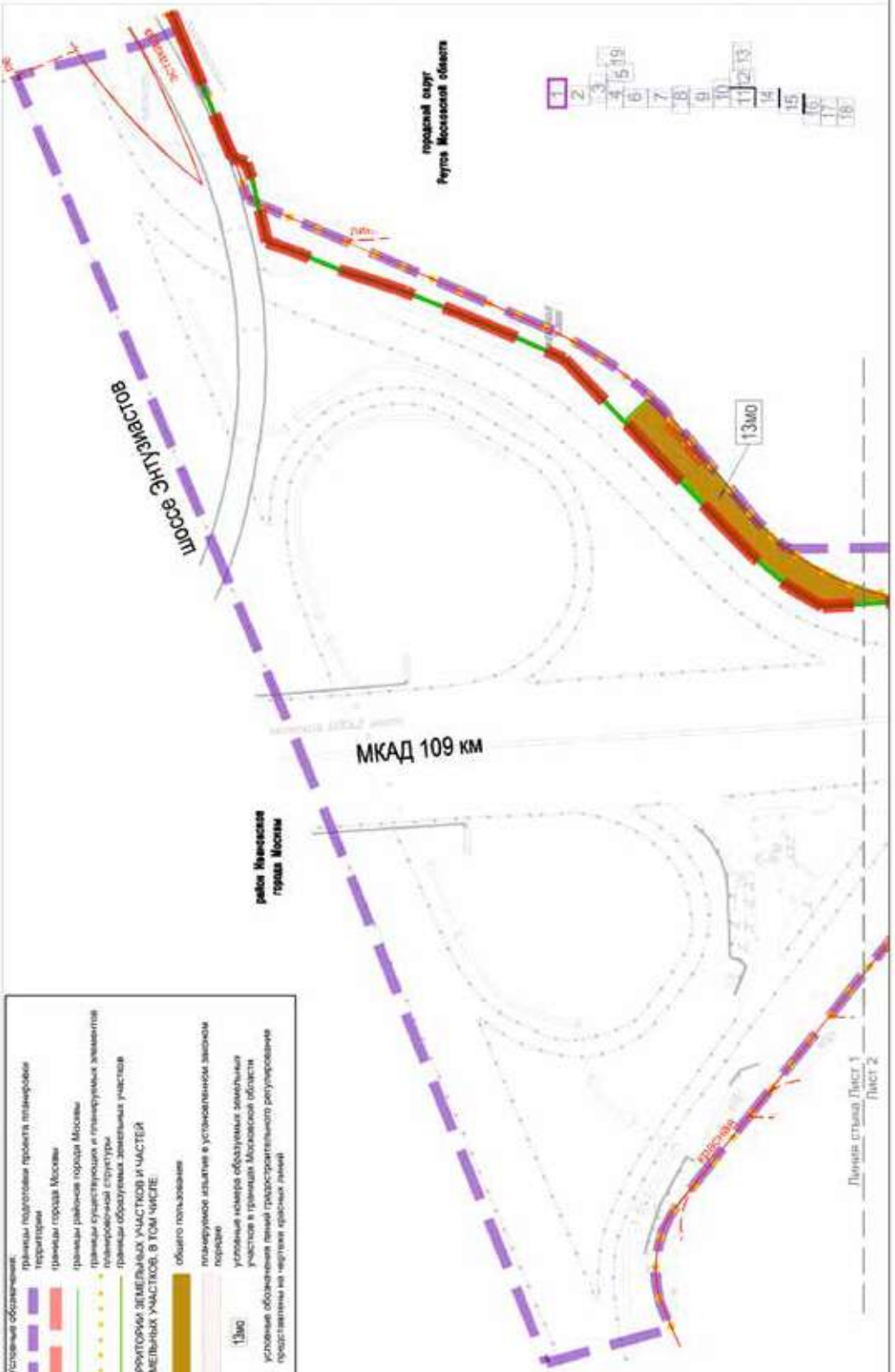
Условные обозначения:

- границы подготовленного проекта планировки территории
- границы города Москвы
- границы районов города Москвы
- границы существующих и планируемых элементов планировочной структуры
- границы образуемых земельных участков

ТЕРИТОРИИ ЗЕМЕЛЬНЫХ УЧАСТКОВ И ЧАСТЕЙ ЗЕМЕЛЬНЫХ УЧАСТКОВ, В ТОМ ЧИСЛЕ:

- общего пользования
- планируемой застройки в установленном законом порядке
- 13МО условные номера образуемых земельных участков в границах Московской области

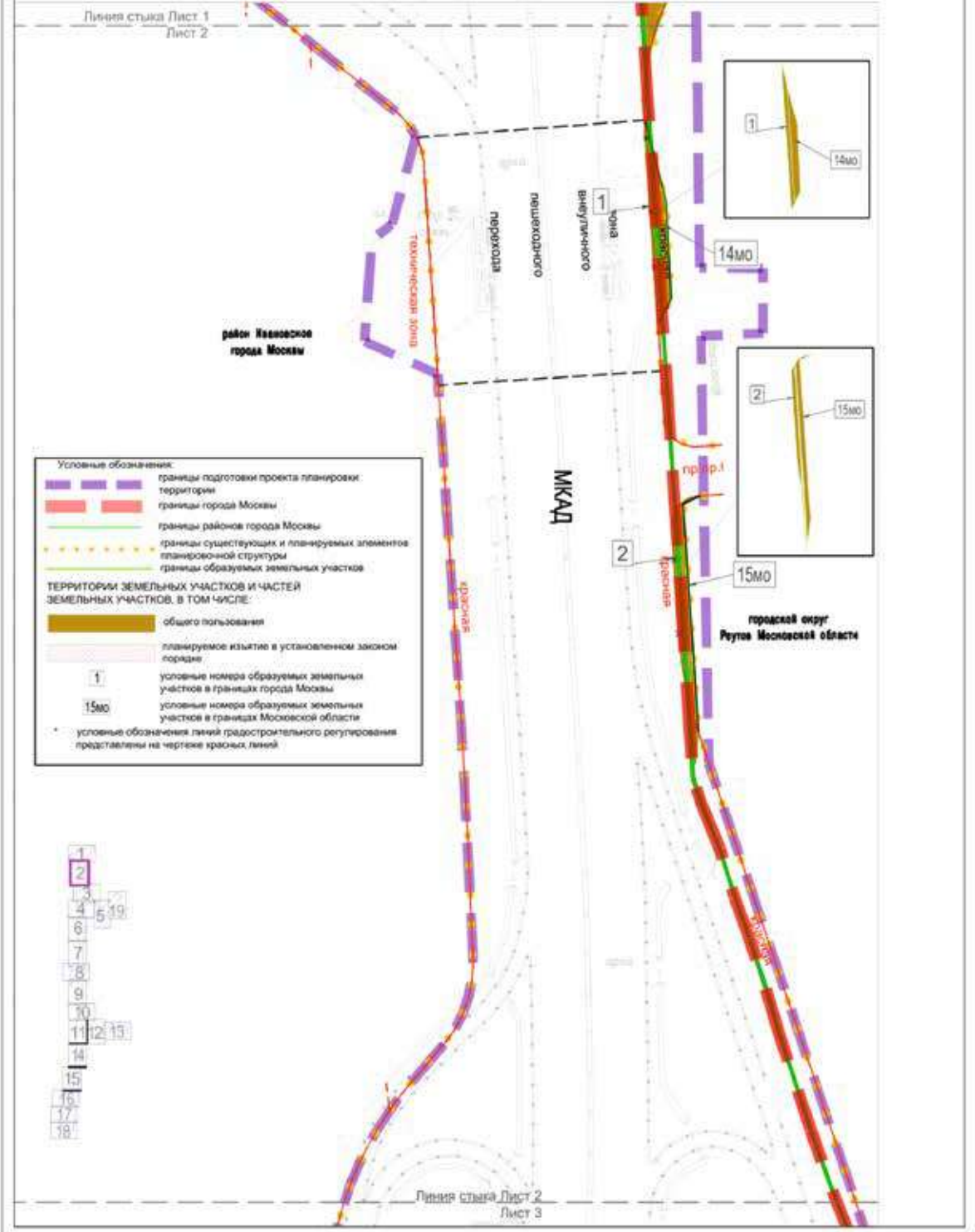
* условные обозначения линий территориального регулирования представлены на чертежах соседних листов



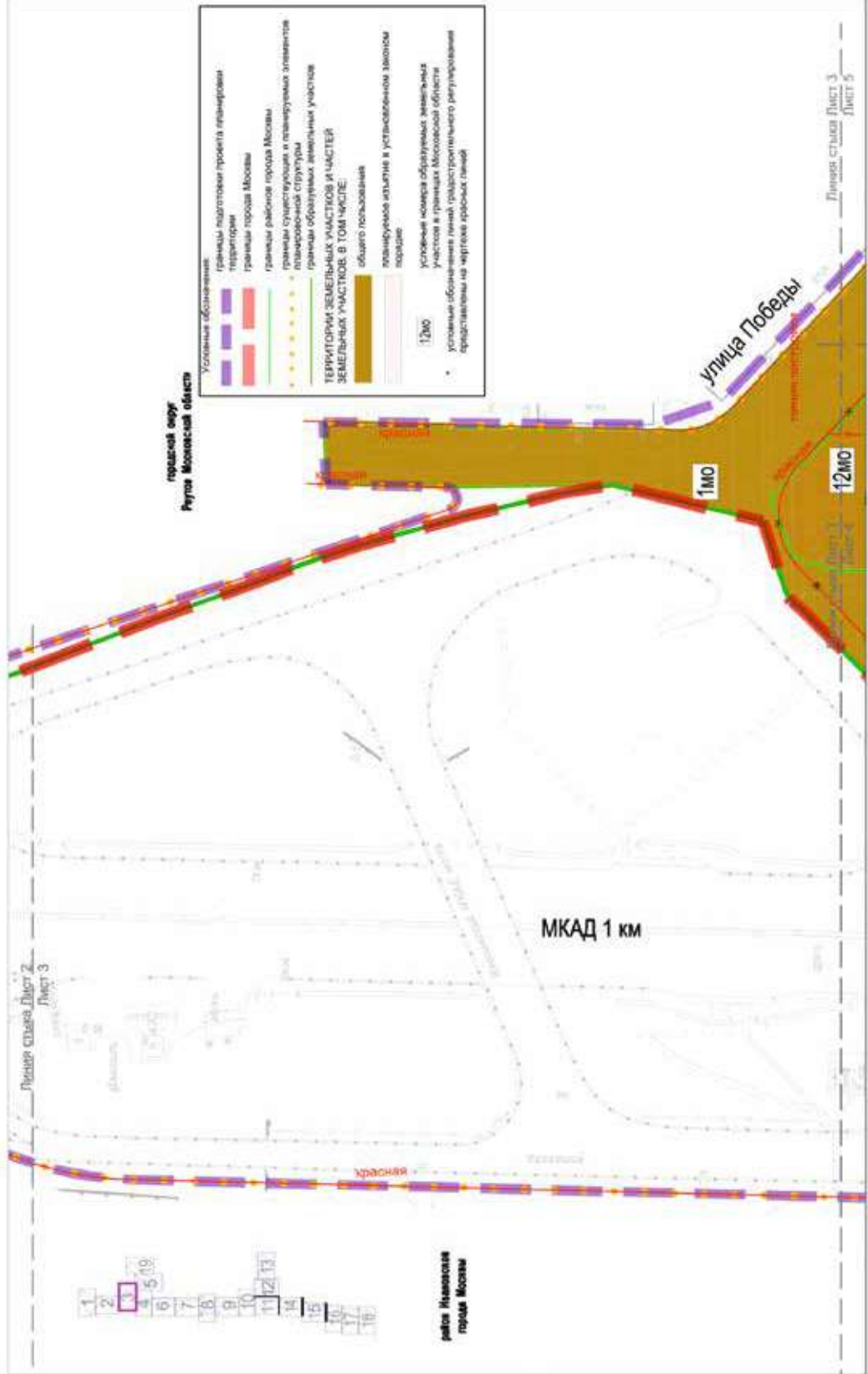
Линия стыка Лист 1
 Лист 2

Масштаб 1:2000
район Ивановское города Москвы
городской округ Реутов Московской области

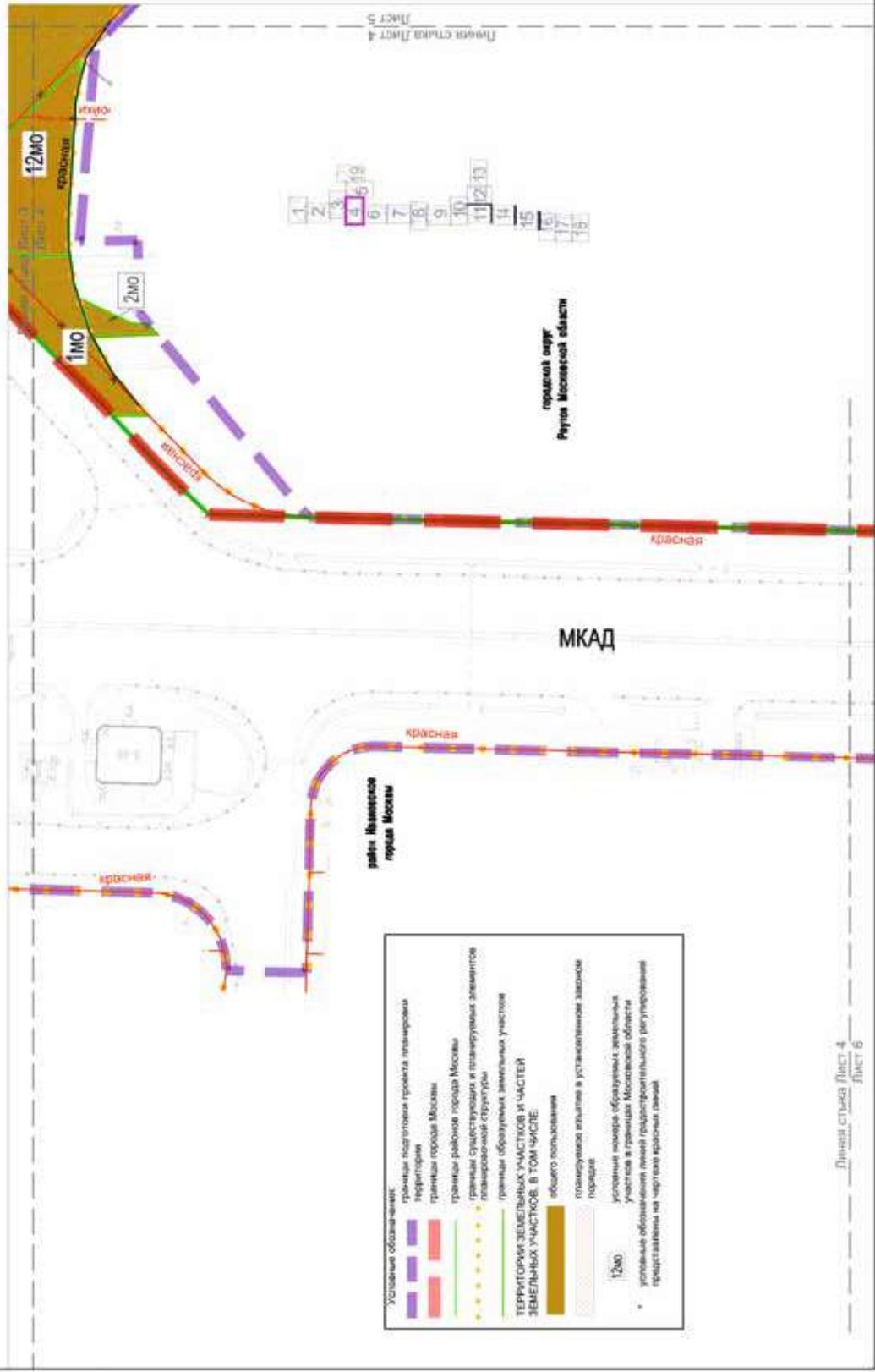
Лист 2 из 19



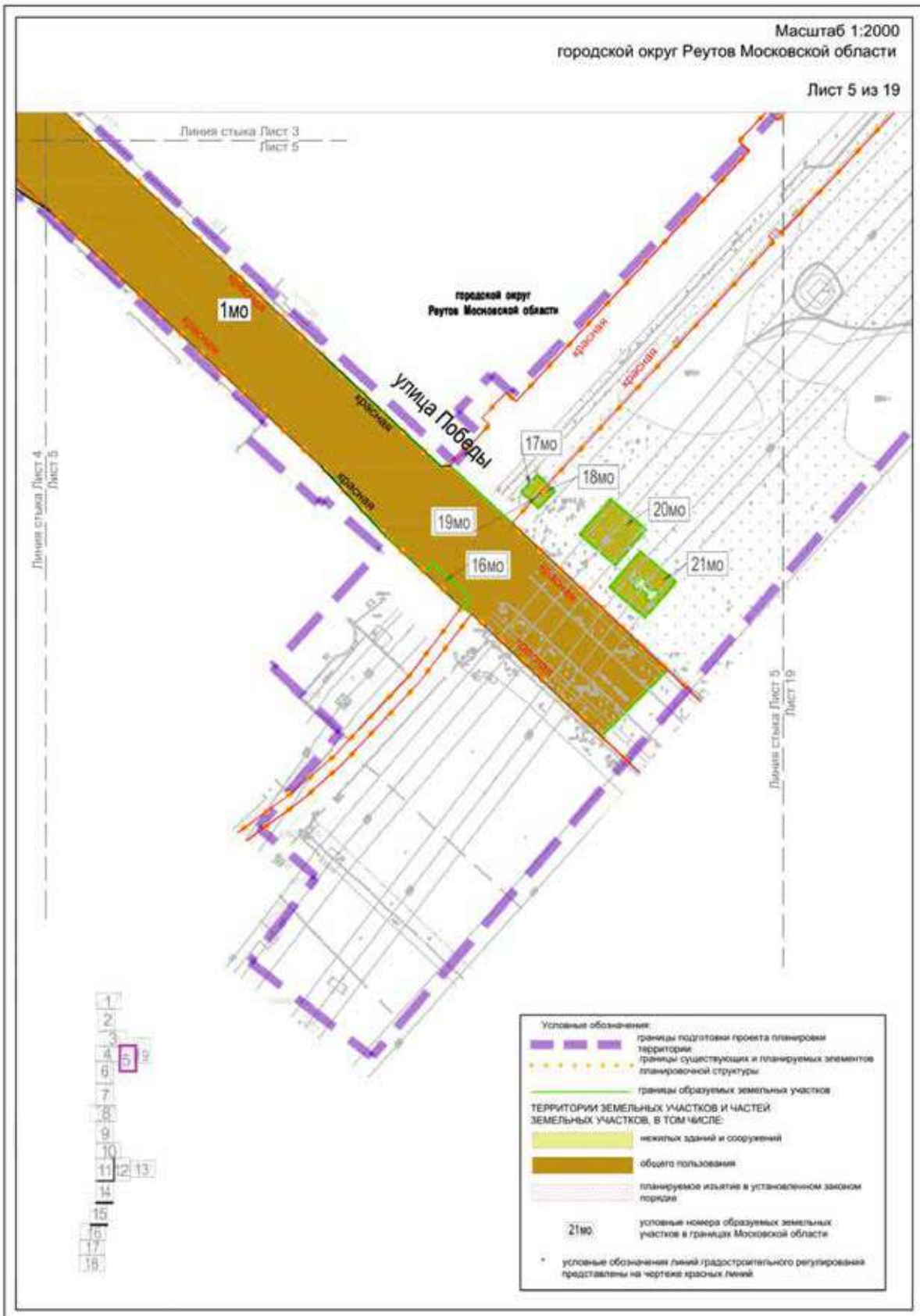
Масштаб 1:2000
район Ивановское города Москвы
городской округ Реутов Московской области
Лист 3 из 19



Масштаб 1:2000
 район Ивановское города Москвы
 городской округ Реутов Московской области
 Лист 4 из 19



Лист 4
 Лист 5
 Лист 6





Масштаб 1:2000
район Ивановское города Москвы
городской округ Реутов Московской области

Лист 6 из 19

Линей стыка Лист 4
Лист 6

Условные обозначения:

-  границы подготовки проекта планировки территории
-  границы города Москвы
-  границы районов города Москвы
-  границы существующих и планируемых элементов планировочной структуры

* условные обозначения линий градостроительного регулирования представлены на чертеже красными линиями

- 1
- 2
- 3
- 4 5 18
- 6**
- 7
- 8
- 9
- 10
- 11 12 13
- 14
- 15
- 16
- 17
- 18

район Ивановское
города Москвы

МКАД

въезд

въезд


въезд

въезд

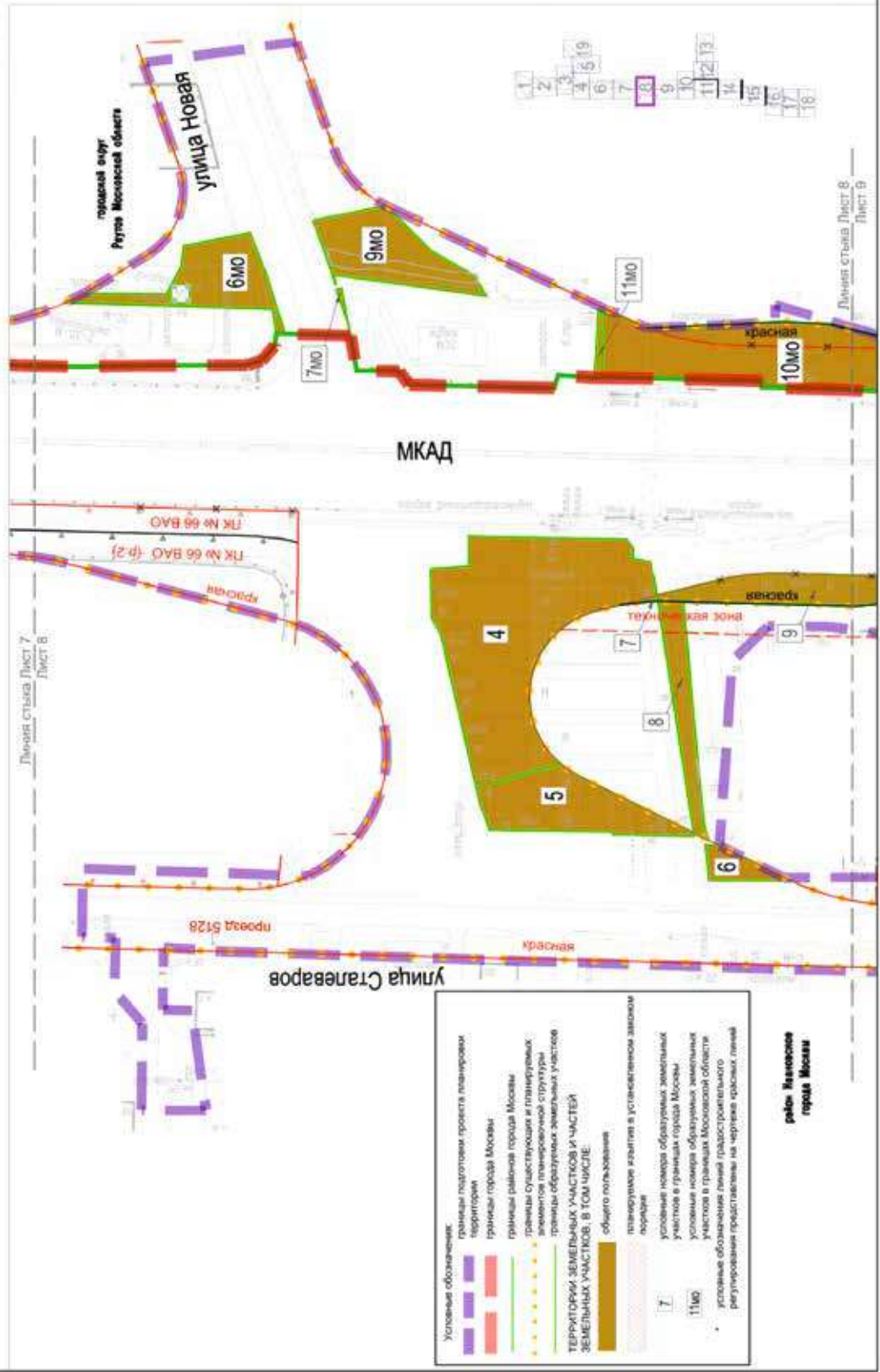
городской округ
Реутов Московской области

переход
пешеходного
въездного
зона

Линей стыка Лист 6
Лист 7



Масштаб 1:2000
 район Ивановское города Москвы
 городской округ Реутов Московской области
 Лист 8 из 19



- Условные обозначения:**
- границы подготовленного проекта планировки территории
 - границы города Москвы
 - границы районов города Москвы
 - границы существующих и планируемых элементов планировочной структуры
 - границы образующих земельных участков
 - ТЕРРИТОРИИ, ЗЕМЕЛЬНЫХ УЧАСТКОВ И ЧАСТЕЙ ЗЕМЕЛЬНЫХ УЧАСТКОВ, В ТОМ ЧИСЛЕ:**
 - объекты пользования
 - планируемые здания в установленном законом порядке
 - Т** условные номера образующих земельных участков в границах города Москвы
 - 11МО** условные номера образующих земельных участков в границах Московской области
 - условные обозначения линий градостроительного регулирования, представленные на чертеже красными линиями

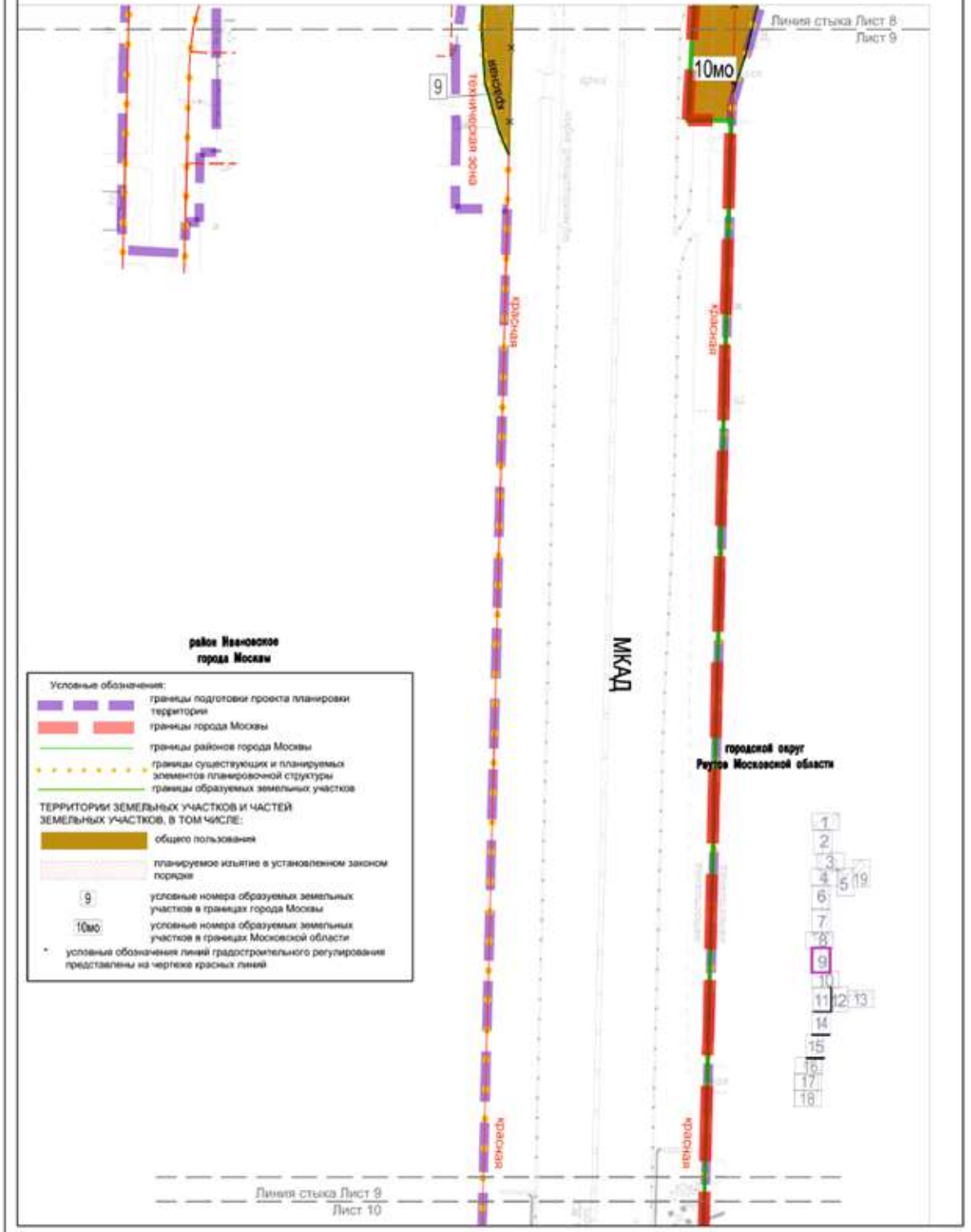
**район Ивановское
 города Москвы**

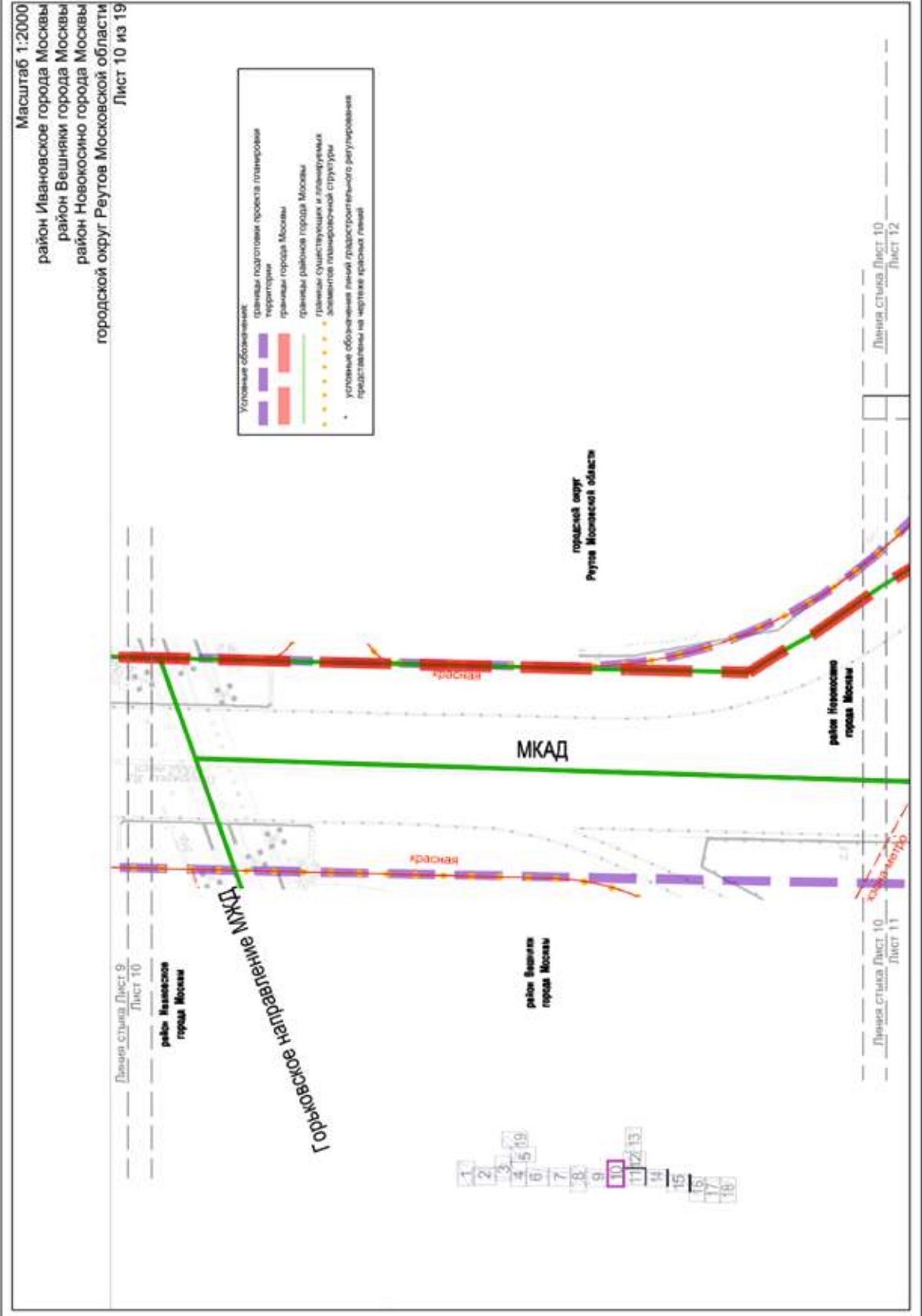
Линия стыка Лист 7
 Лист 8

Линия стыка Лист 8
 Лист 9

Масштаб 1:2000
район Ивановское города Москвы
городской округ Реутов Московской области

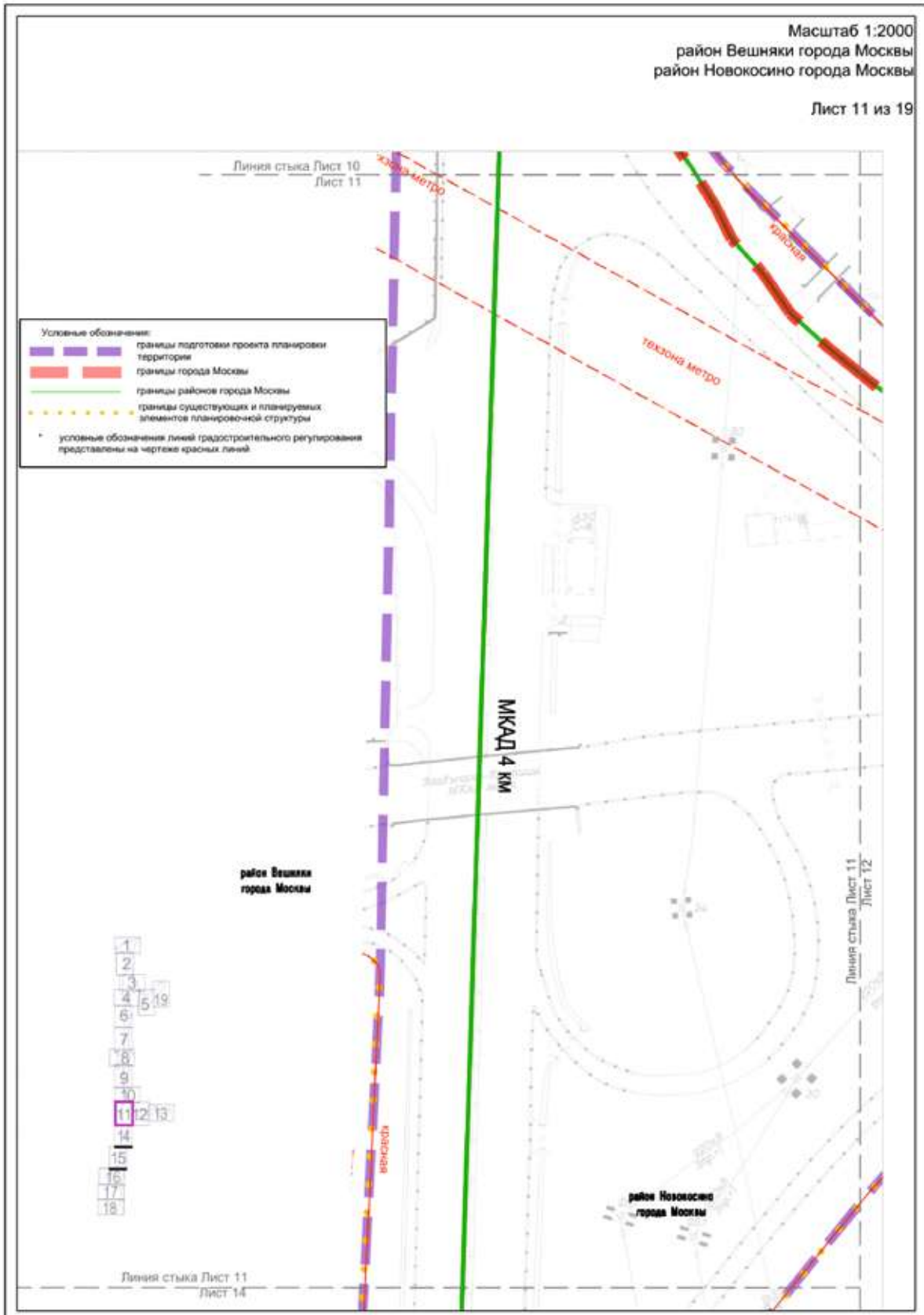
Лист 9 из 19





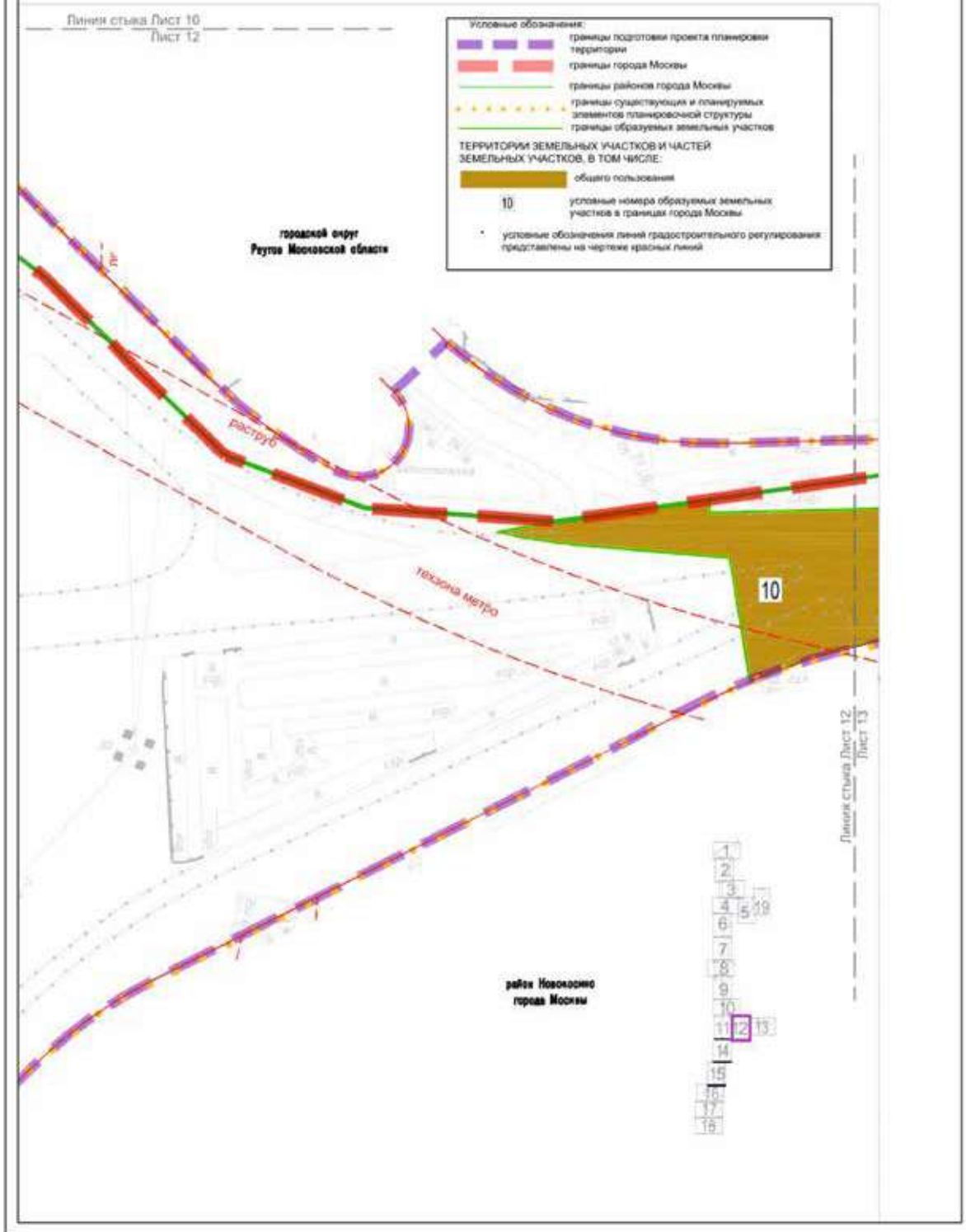
Масштаб 1:2000
район Вешняки города Москвы
район Новокузнецкого города Москвы

Лист 11 из 19

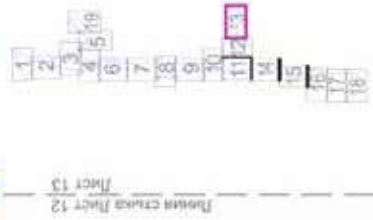
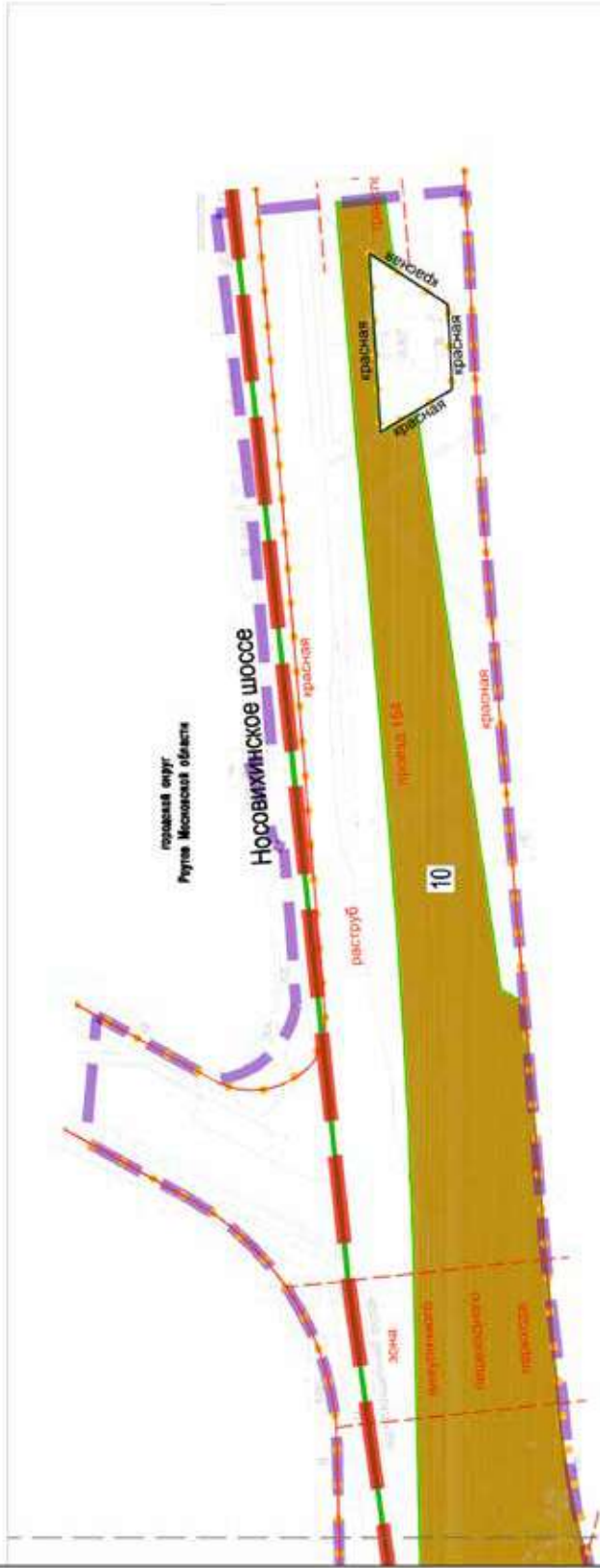


Масштаб 1:2000
район Новокосино города Москвы
городской округ Реутов Московской области

Лист 12 из 19



Масштаб 1:2000
 район Новокосино города Москвы
 городской округ Реутов Московской области
 Лист 13 из 19



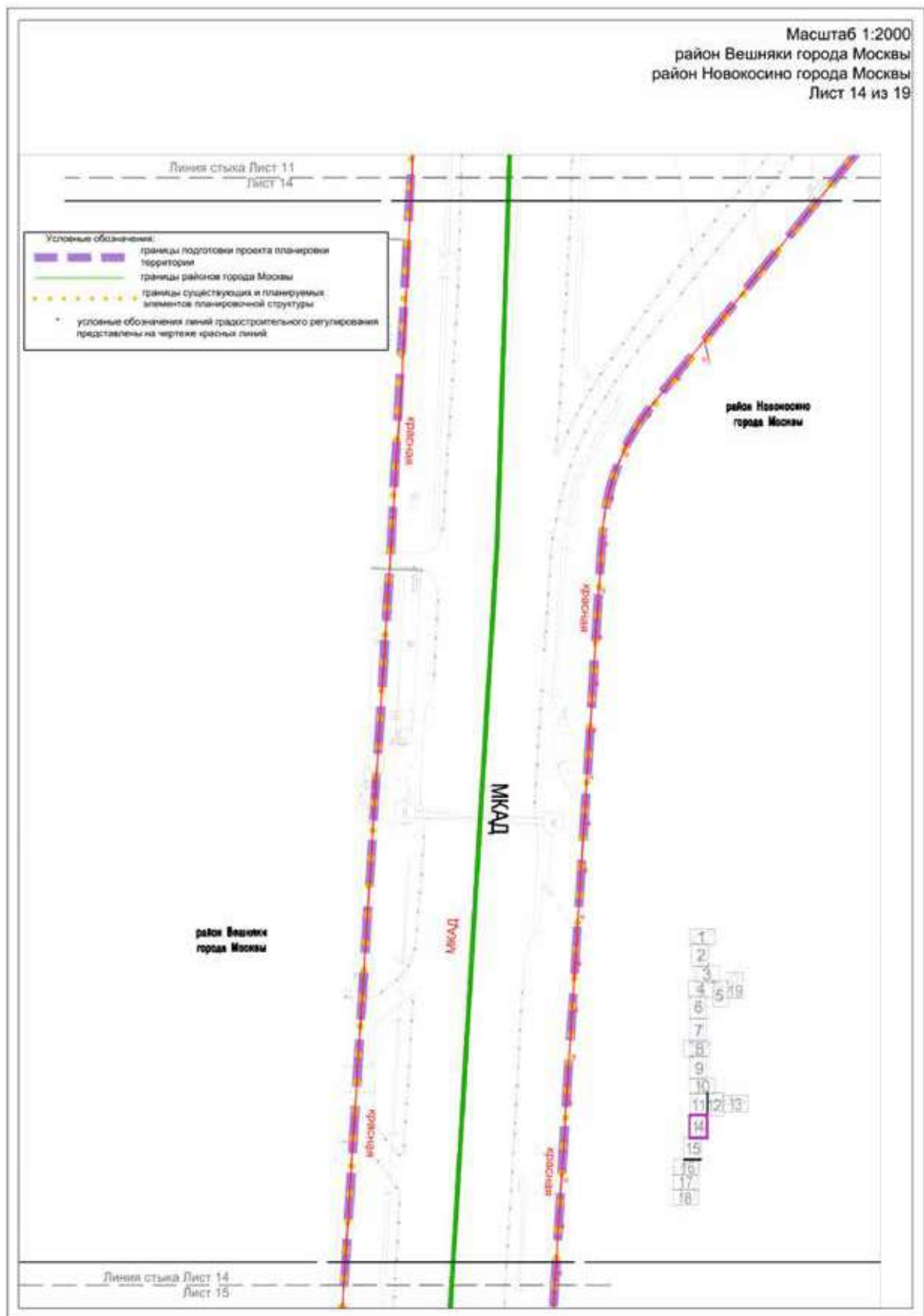
Условные обозначения:

- границы подрайона проекта планировки территории
- территория
- границы города Москвы
- границы района города Москвы
- границы существующих и планируемых элементов планировочной структуры
- границы образуемых земельных участков
- ТЕРРИТОРИЯ ЗЕМЕЛЬНЫХ УЧАСТКОВ И ЧАСТЕЙ ЗЕМЕЛЬНЫХ УЧАСТКОВ, В ТОМ ЧИСЛЕ:
- объект пользования
- 10 условные номера образуемых земельных участков в границах города Москвы


* условные обозначения линий градостроительного регулирования представлены на чертеже красных линий

район Новокосино
 города Москвы

Лист 13 из 19
 Лист 12 из 19

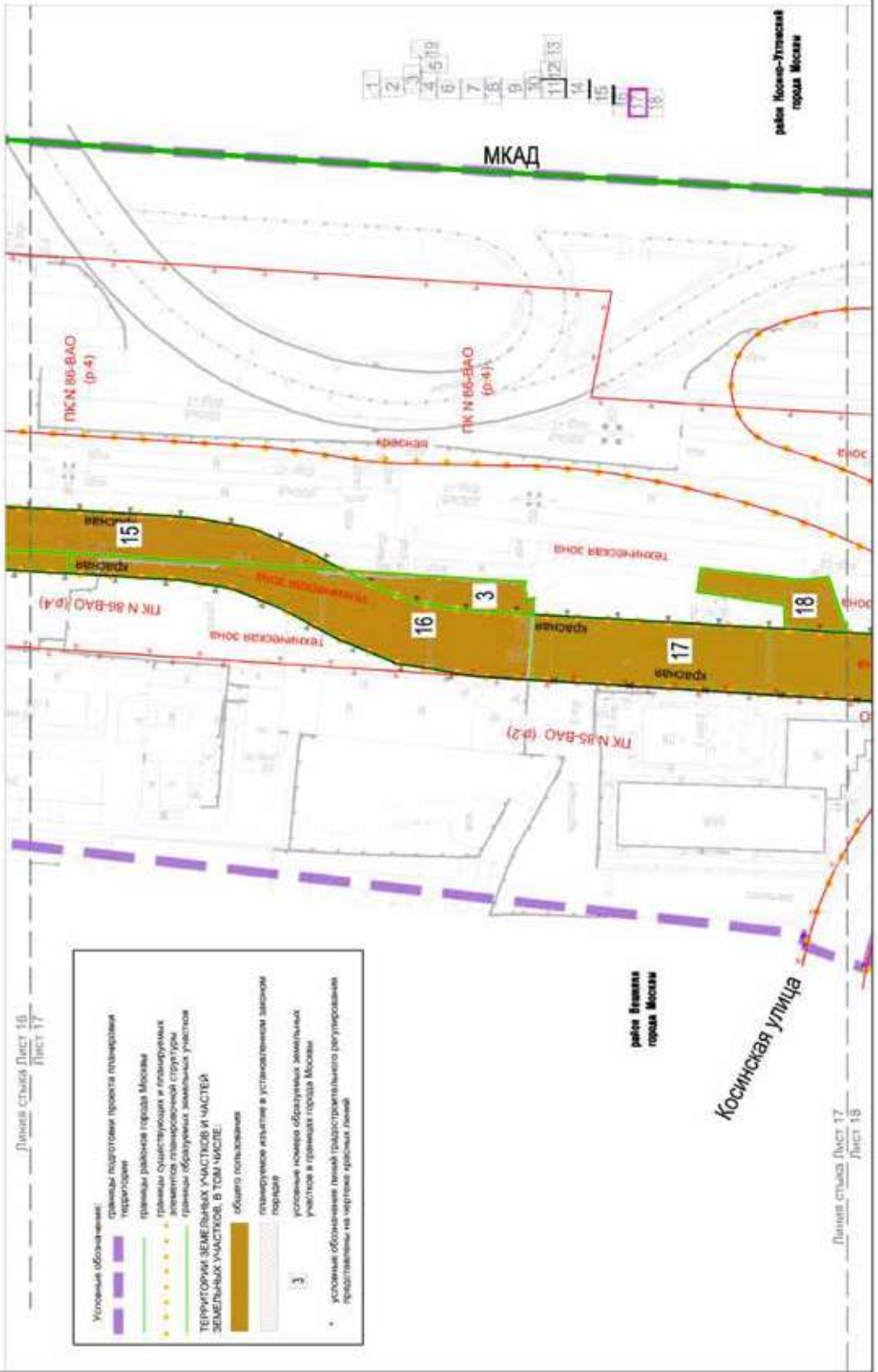


Масштаб 1:2000
 район Вешняки города Москвы
 район Новокосино города Москвы
 Лист 15 из 19





Масштаб 1:2000
район Вешняки города Москвы
район Косино-Ухтомский
Лист 17 из 19



Линия стыка Лист 16
Лист 17

Условные обозначения:

- границы подготовки проекта планировки территории
- границы районов города Москвы
- границы существующих и планируемых элементов планировочной структуры
- границы образуемых земельных участков
- ТЕРРИТОРИИ ЗЕМЕЛЬНЫХ УЧАСТКОВ И ЧАСТЕЙ ЗЕМЕЛЬНЫХ УЧАСТКОВ, В ТОМ ЧИСЛЕ:**
- общего пользования
- планируемое изъятие в установленном законом порядке
- условные номера образуемых земельных участков в границах города Москвы


* условный обозначение линий градостроительного регулирования, представленные на чертеже красными линиями

район Вешняки
города Москвы

Косинская улица

Линия стыка Лист 17
Лист 18

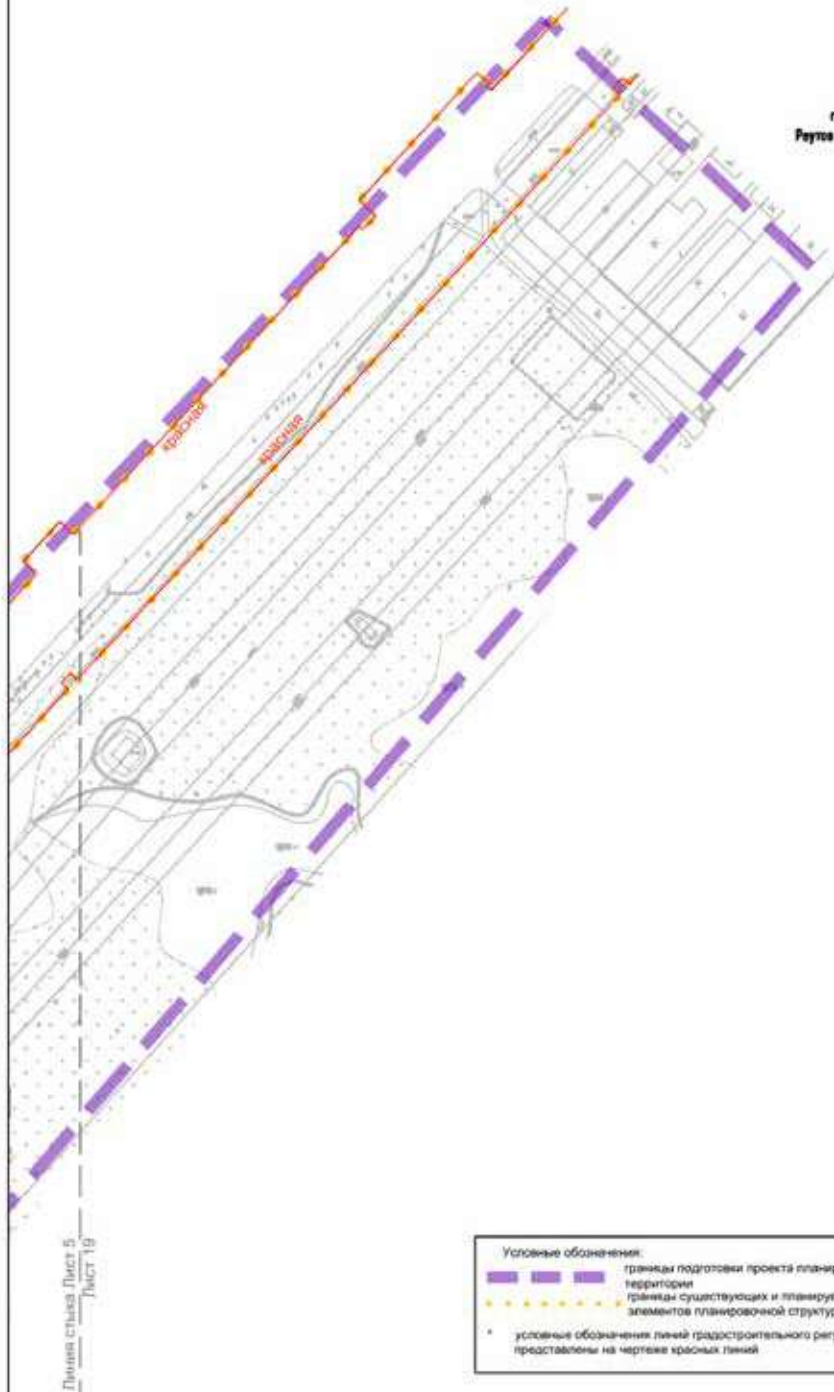
район Косино-Ухтомский
города Москвы



Масштаб 1:2000
 городской округ Реутов Московской области

Лист 19 из 19

городской округ
 Реутов Московской области



1
2
3
4
5
6
7
8
9
10
11
12
13
14
15
16
17
18

3.2. Пояснительная записка

3.2.1. «Перечень образуемых и (или) изменяемых земельных участков» к чертёжу межевания территории

Условный номер образуемого земельного участка на чертеже	Номера характерных точек образуемых земельных участков	Кадастровый номер земельного участка, из которого образуется земельный участок	Площадь образуемого земельного участка, кв.м	Способ образования земельного участка	Сведения об отнесении (неотнесении) образуемых земельных участков к территории общего пользования	Предполагаемое резервирование и (или) изъятие земельного участка
1	2	3	4	5	6	7
Перечень образуемых земельных участков на территории города Москвы						
1	1-4	Образуемый земельный участок	137	Образование из неразграниченных земель	Отнесен	-
2	1-20	Образуемый земельный участок	110	Образование из неразграниченных земель	Отнесен	-
3	1-13	77:03:0007005:31	726	Раздел	Отнесен	Изъятие в установленном законом порядке земельного участка с кадастровым номером 77:03:0007005:31 площадью 726 кв. м
4	1-90	77:03:0006022:4	4553	Раздел	Отнесен	Изъятие в установленном законом порядке земельного участка с кадастровым номером 77:03:0006000:1 площадью 814 кв. м
5	1-22	77:03:0006022:4	1385	Раздел	Отнесен	Изъятие в установленном законом порядке земельного участка с кадастровым номером 77:03:0006000:1 площадью 814 кв. м
6	1-6	77:03:0006022:37	236	Раздел	Отнесен	Изъятие в установленном

1	2	3	4	5	6	7
						законом порядке земельного участка с кадастровым номером 77:03:0006000:1 площадью 814 кв.м
7	1-5	77:03:0006022:4	16	Раздел	Отнесен	Изъятие в установленном законом порядке земельного участка с кадастровым номером 77:03:0006000:1 площадью 814 кв.м
8	1-9	Образуемый земельный участок	662	Образование из неразграниченных земель	Отнесен	-
9	1-26	Образуемый земельный участок	1154	Образование из неразграниченных земель	Отнесен	-
10	1-55	Образуемый земельный участок	19453	Образование из неразграниченных земель	Отнесен	-
12	1-5	Образуемый земельный участок	342	Образование из неразграниченных земель	Отнесен	-
13	1-28	Образуемый земельный участок	3605	Образование из неразграниченных земель	Отнесен	-
14	1-5	77:03:0007005:6	507	Раздел	Отнесен	Изъятие в установленном законом порядке земельного участка с кадастровым номером 77:03:0006000:1 площадью 814 кв.м
15	1-10	77:03:0007005:28	3372	Раздел	Отнесен	Изъятие в установленном законом порядке земельного участка с кадастровым номером 77:03:0006000:1 площадью 814 кв.м

1	2	3	4	5	6	7
16	1-15	77:03:0007005:31	3277	Раздел	Отнесен	Изъятие в установленном законом порядке земельного участка с кадастровым номером 77:03:0006000:1 площадью 814 кв.м
17	1-54	Образуемый земельный участок	5978	Образование из неразграниченных земель	Отнесен	-
18	1-32	Образуемый земельный участок	777	Образование из неразграниченных земель	Отнесен	-
Перечень образуемых земельных участков на территории Московской области						
1мо	1-45	Образуемый земельный участок	21096	Образование из неразграниченных земель	Отнесен	-
2мо	1-7	Образуемый земельный участок	210	Образование из неразграниченных земель	Отнесен	-
6мо	1-38	Образуемый земельный участок	1100	Образование из неразграниченных земель	Отнесен	-
7мо	1-6	Образуемый земельный участок	16	Образование из неразграниченных земель	Отнесен	-
9мо	1-11	Образуемый земельный участок	1260	Образование из неразграниченных земель	Отнесен	-
10мо	1-15	50:48:0010411:40	3019	Раздел	Отнесен	Изъятие в установленном законом порядке земельного участка с кадастровым номером 77:03:0006000:1 площадью 814 кв.м
11мо	1-12	Образуемый земельный участок	77	Образование из неразграниченных земель	Отнесен	-
12мо	1-13	50:48:0010410:12	2082	Раздел	Отнесен	Изъятие в установленном законом порядке земельного участка

1	2	3	4	5	6	7
						участка с кадастровым номером 77:03:0006000:1 площадью 814 кв.м
13мо	1-16	50:48:0010101:2368	1308	Раздел	Отнесен	Изъятие в установленном законом порядке земельного участка с кадастровым номером 77:03:0006000:1 площадью 814 кв.м
14мо	1-5	50:48:0010101:2368	187	Раздел	Отнесен	Изъятие в установленном законом порядке земельного участка с кадастровым номером 77:03:0006000:1 площадью 814 кв.м
15мо	1-8	50:48:0010101:2368	222	Раздел	Отнесен	Изъятие в установленном законом порядке земельного участка с кадастровым номером 77:03:0006000:1 площадью 814 кв.м
16мо	1-4	50:48:0010410:54	116	Раздел	Отнесен	Изъятие в установленном законом порядке земельного участка с кадастровым номером 77:03:0006000:1 площадью 814 кв.м
17мо	1-4	Образуемый земельный участок	60	Образование из неразграниченных земель	Отнесен	-
18мо	1-5	50:48:0000000:30217	40	Раздел	Не отнесен	Изъятие в установленном законом порядке земельного участка с кадастровым номером 77:03:0006000:1 площадью 814 кв.м
19мо	1-4	Образуемый земельный участок	100	Объединение	Не отнесен	Образован из земельных участков с условными номерами № 17мо, 18мо
20мо	1-4	50:48:0000000:30217	400	Раздел	Не отнесен	Изъятие в установленном законом порядке земельного участка с кадастровым номером 77:03:0006000:1 площадью 814 кв.м
21мо	1-16	50:48:0000000:30217	357	Раздел	Не отнесен	Изъятие в установленном законом порядке земельного участка с кадастровым номером 77:03:0006000:1 площадью 814 кв.м

Для размещения линейных объектов проектом межевания территории предлагается изъятие следующих существующих земельных участков:

Перечень кадастровых номеров существующих земельных участков, в отношении которых предполагается изъятие в установленном законом порядке	Перечень и адреса объектов недвижимого имущества
77:03:0006022:39 (адресные ориентиры: город Москва, улица Сталеваров, владение 3Л), площадь участка 530,08 кв. м; 77:03:0009006:12 (адресные ориентиры: город Москва, улица Суздальская, владение 11Г), площадь участка 19 кв. м; 77:03:0007005:17 (адресные ориентиры: город Москва, Косинская улица, напротив владения 8), площадь участка 41 кв. м; 77:03:0006025:5 (адресные ориентиры: город Москва, 1-й километр МКАД, владение 2), площадь участка 1970 кв. м; 50:48:0010202:21 (адресные ориентиры: Московская область, город Реутов, улица Победы, владение 30), площадь участка 10 кв. м; 50:48:0010202:9 (адресные ориентиры: Московская область, город Реутов, улица Победы), площадь участка 8 кв. м; 50:48:0010410:68 (адресные ориентиры: Московская область, город Реутов, 2-й километр МКАД, 1,4 км газопровода), площадь участка 4 кв. м; 50:48:0010411:14 (адресные ориентиры: Московская область, город Реутов, 2-й километр МКАД), площадь участка 3318 кв. м	77:03:0006025:1026 (город Москва, 1-й километр МКАД, владение 2)

Для размещения линейных объектов проектом межевания территории предлагается установление публичного сервитута на следующих существующих земельных участках:

Перечень кадастровых номеров существующих земельных участков, в отношении которых предполагается изъятие в установленном законом порядке	Перечень и адреса объектов недвижимого имущества
50:48:0010410:61 (адресные ориентиры: Московская область, город Реутов, улица Строителей); 50:48:0010410:62 (адресные ориентиры: Московская область, город Реутов, улица Строителей); 50:48:0010410:60 (адресные ориентиры: Московская область, город Реутов, улица Победы); 50:48:0000000:30217 (адресные ориентиры: Московская область, город Реутов, пересечение улицы Победы и Садового проезда); 50:48:0010410:1 (адресные ориентиры: Московская область, город Реутов, улица Победы, владение 29); 50:48:0010410:54 (адресные ориентиры: Московская область, город Реутов, улица Победы, владение 29-А); 50:48:0010410:56 (адресные ориентиры: Московская область, город Реутов, улица Победы, владение 31-А); 50:48:0010411:56 (адресные ориентиры: Московская область, город Реутов, вдоль МКАД от пересечения МКАД с автомобильной дорогой Москва-Нижний Новгород до развязки с Носовихинским шоссе (участок нефтепровода 301-302 км)); 50:48:0010411:388 (адресные ориентиры: Московская область, город Реутов, 3-й километр МКАД восточнее дома 3); 50:48:0000000:30017 (адресные ориентиры: Московская область, город Реутов, Новая улица); 50:48:0010410:567 (адресные ориентиры: Московская область, город Реутов, 2-й километр МКАД); 50:48:0010410:566 (адресные ориентиры: Московская область, город Реутов); 50:48:0010410:6 (адресные ориентиры: Московская область, город Реутов, 2-3 километр МКАД); 50:48:0010410:16 (адресные ориентиры: Московская область, город Реутов, 2-3 километр МКАД);	50:48:0000000:26579 (адресные ориентиры: Московская область, город Реутов, МКАД, владение 5); 50:48:0010410:556 (адресные ориентиры: Московская область, город Реутов, 2-3 километр МКАД, владение 7); 50:48:0010410:555 (адресные ориентиры: Московская область, город Реутов, 2-3 километр МКАД, владение 7); 50:48:0010410:559 (адресные ориентиры: Московская область, город Реутов, улица Победы, владение 31)

Перечень кадастровых номеров существующих земельных участков, в отношении которых предполагается изъятие в установленном законом порядке	Перечень и адреса объектов недвижимого имущества
50:48:0010410:91 (адресные ориентиры: Московская область, город Реутов, вдоль МКАД от пересечения МКАД с автомобильной дорогой Москва-Нижний Новгород до развязки с Носовихинским шоссе (участок нефтепровода 299–300 км); 50:48:0010410:554 (адресные ориентиры: Московская область, город Реутов, Новая улица); 50:48:0010202:64 (адресные ориентиры: Московская область, город Реутов, улица Некрасова, владение 2); 50:48:0010202:66(адресные ориентиры: Московская область, город Реутов, улица Победы, владение 30); 50:48:0010202:72(адресные ориентиры: Московская область, город Реутов, улица Победы, владение 22); 50:48:0010410:23 (адресные ориентиры: Московская область, город Реутов, улица Победы); 77:03:0007005:74 (адресные ориентиры: город Москва, Косинская улица); 77:03:0009006:17 (адресные ориентиры: город Москва, Носовихинское шоссе); 77:03:0009006:1 (адресные ориентиры: город Москва, Суздальская улица, владение 13А); 77:03:0007006:101 (адресные ориентиры: город Москва, Реутовская улица); 77:03:0007005:71 (адресные ориентиры: город Москва, Реутовская улица); 77:03:0007007:69 (адресные ориентиры: город Москва, Реутовская улица); 77:03:0006025:92 (адресные ориентиры: город Москва, МКАД – Восток); 77:03:0006025:72 (адресные ориентиры: город Москва, 1-й километр МКАД, владение 2А); 77:03:0006022:46 (адресные ориентиры: город Москва, МКАД –Восток); 77:03:0006022:45 (адресные ориентиры: город Москва, улица Сталеваров); 77:03:0006023:93 (адресные ориентиры: город Москва, улица Сталеваров); 77:03:0009006:19 (адресные ориентиры: город Москва, МКАД – Восток)	

3.2.2. Перечень координат характерных точек образуемых земельных участков

№ точки	Координаты точек (Система координат МСК-77, используемая для ведения Единого государственного реестра недвижимости)	
	X	Y
Участок № 1		
1	12036.5	21676.2
2	12025.8	21678.7
3	11956.2	21683.3
4	11953.2	21681.7
Участок № 2		
1	11877.1	21688.5
2	11875.7	21687.9
3	11874.9	21687.6
4	11873.9	21687.4
5	11871.6	21687.2
6	11871.3	21687.2
7	11870.7	21687.2
8	11830.7	21689.8
9	11827.9	21690.1

№ точки	Координаты точек (Система координат МСК-77, используемая для ведения Единого государственного реестра недвижимости)	
	X	Y
10	11825	21690.3
11	11822.1	21690.6
12	11819.3	21691
13	11816.4	21691.4
14	11813.6	21691.8
15	11810.7	21692.3
16	11807.9	21692.8
17	11805.8	21693.3
18	11770	21695.6
19	11769.8	21695.7
20	11877.1	21688.5
Участок № 3		
1	6985.77	21324.57
2	6987.02	21324.65

№ точки	Координаты точек (Система координат МСК-77, используемая для ведения Единого государственного реестра недвижимости)	
	X	Y
3	6987.02	21324.64
4	7012.83	21326.27
5	7003.21	21321.08
6	6985.05	21313.72
7	6965.73	21310.46
8	6937.88	21308.84
9	6937.41	21315.22
10	6940.21	21314.66
11	6941.38	21319.44
12	6940.63	21321.67
13	6985.77	21324.57
Участок № 4		
1	9846.93	21564.7
2	9846.76	21545.5
3	9843.12	21538.6
4	9841.7	21532.4
5	9829.11	21478.2
6	9796.03	21487.6
7	9796.47	21488
8	9797.37	21488.9
9	9798.32	21489.8
10	9799.23	21490.8
11	9800.1	21491.8
12	9801.02	21493
13	9801.03	21493
14	9801.06	21493
15	9801.72	21493.9
16	9802.47	21495
17	9803.17	21496.1
18	9803.83	21497.3
19	9804.45	21498.5
20	9804.78	21499.2
21	9804.99	21499.5
22	9805.07	21499.8
23	9805.55	21500.9
24	9806.03	21502.1
25	9806.47	21503.4
26	9806.85	21504.7

№ точки	Координаты точек (Система координат МСК-77, используемая для ведения Единого государственного реестра недвижимости)	
	X	Y
27	9807.19	21506
28	9807.47	21507.3
29	9807.78	21509
30	9807.79	21509.2
31	9807.89	21509.9
32	9808.03	21511.2
33	9808.12	21512.6
34	9808.15	21513.9
35	9808.13	21515.2
36	9808.06	21516.7
37	9808.06	21516.7
38	9808.05	21516.7
39	9807.95	21517.9
40	9807.78	21519.2
41	9807.56	21520.5
42	9807.3	21521.8
43	9807.01	21523
44	9807	21523
45	9807	21523
46	9806.61	21524.4
47	9806.2	21525.7
48	9805.73	21526.9
49	9805.22	21528.1
50	9804.67	21529.4
51	9804.06	21530.5
52	9803.42	21531.7
53	9802.73	21532.8
54	9801.99	21534
55	9801.22	21535
56	9800.4	21536.1
57	9799.55	21537.1
58	9798.65	21538.1
59	9797.72	21539.1
60	9796.75	21540
61	9796.18	21540.5
62	9796.07	21540.6
63	9795.99	21540.6
64	9795.75	21540.9

№ точки	Координаты точек (Система координат МСК-77, используемая для ведения Единого государственного реестра недвижимости)	
	X	Y
65	9794.72	21541.7
66	9793.65	21542.5
67	9792.56	21543.3
68	9791.44	21544
69	9790.29	21544.6
70	9789.11	21545.3
71	9788.45	21545.6
72	9788.38	21545.6
73	9788.3	21545.7
74	9787.92	21545.9
75	9786.7	21546.4
76	9785.46	21546.9
77	9784.2	21547.3
78	9782.93	21547.7
79	9781.65	21548.1
80	9772.52	21550.4
81	9757.69	21554.1
82	9758.85	21561.6
83	9759.24	21561.7
84	9760.39	21567.4
85	9767.2	21568.7
86	9767.01	21572.6
87	9769.49	21576.2
88	9832.15	21577.7
89	9832.08	21565.6
90	9846.93	21564.7
Участок № 5		
1	9796.03	21487.6
2	9829.11	21478.2
3	9827.6	21471.7
4	9823.88	21461.5
5	9816.97	21461.4
6	9776.14	21460.9
7	9774.98	21459.4
8	9768.56	21459.4
9	9762.57	21459.2
10	9743.05	21459.1
11	9743.23	21460.3

№ точки	Координаты точек (Система координат МСК-77, используемая для ведения Единого государственного реестра недвижимости)	
	X	Y
12	9743.23	21460.3
13	9788.69	21482.8
14	9788.74	21482.8
15	9789.86	21483.4
16	9791.02	21484
17	9792.15	21484.7
18	9793.26	21485.5
19	9794.34	21486.3
20	9794.62	21486.5
21	9795.63	21487.1
22	9796.03	21487.6
Участок № 6		
1	9733.03	21455.2
2	9738.49	21455.3
3	9737.26	21441.5
4	9704.47	21441.1
5	9706.53	21442.1
6	9733.03	21455.2
Участок № 7		
1	9772.52	21550.4
2	9758.92	21551.8
3	9757.34	21551.8
4	9757.69	21554.1
5	9772.52	21550.4
Участок № 8		
1	9747.18	21551.6
2	9757.27	21551.8
3	9743.23	21460.3
4	9740.62	21459
5	9737.7	21457.5
6	9737.72	21457.6
7	9739.11	21463.7
8	9742.19	21495.2
9	9747.18	21551.6
Участок № 9		
1	9716.21	21562.7
2	9717.89	21562.6
3	9719.57	21562.4

№ точки	Координаты точек (Система координат МСК-77, используемая для ведения Единого государственного реестра недвижимости)	
	X	Y
4	9721.25	21562.3
5	9722.92	21562.1
6	9724.6	21561.8
7	9726.26	21561.6
8	9727.92	21561.3
9	9729.58	21561
10	9731.23	21560.6
11	9732.88	21560.3
12	9734.52	21559.9
13	9757.69	21554.1
14	9757.69	21554.1
15	9757.34	21551.8
16	9747.18	21551.6
17	9678.95	21549.9
18	9659.26	21551.4
19	9640.25	21556.7
20	9629.6	21560.9
21	9707.79	21562.8
22	9709.47	21562.9
23	9711.16	21562.9
24	9712.84	21562.8
25	9714.53	21562.8
26	9716.21	21562.7
Участок № 10		
1	8689.43	22480.6
2	8701.92	22473.1
3	8705.58	22535.1
4	8696.82	22529.4
5	8700.59	22554.3
6	8717.11	22552.8
7	8703.41	22390.3
8	8698.37	22330.5
9	8697.54	22320.5
10	8696.75	22310.4
11	8696.01	22300.3
12	8695.3	22290.3
13	8694.64	22280.2
14	8694.01	22270.1

№ точки	Координаты точек (Система координат МСК-77, используемая для ведения Единого государственного реестра недвижимости)	
	X	Y
15	8693.43	22260.1
16	8692.88	22250
17	8692.46	22241.5
18	8692.06	22233
19	8691.69	22224.5
20	8691.35	22216
21	8691.04	22207.5
22	8690.76	22199
23	8690.51	22190.5
24	8690.28	22182
25	8690.22	22179.2
26	8689.1	22131.9
27	8686.74	22031.5
28	8692.07	22032.4
29	8683.16	21969.4
30	8678.86	21945.6
31	8678.46	21947.4
32	8677.89	21950
33	8677.35	21952.7
34	8676.83	21955.4
35	8676.35	21958.1
36	8675.9	21960.8
37	8675.47	21963.5
38	8675.08	21966.2
39	8674.71	21968.9
40	8674.37	21971.6
41	8674.07	21974.3
42	8673.79	21977.1
43	8673.54	21979.8
44	8668.43	22040
45	8618.29	22048.1
46	8624.76	22065
47	8628.12	22075.3
48	8633.46	22094.9
49	8637.05	22112.4
50	8639.54	22130
51	8640.44	22138.6
52	8644.51	22186.9

№ точки	Координаты точек (Система координат МСК-77, используемая для ведения Единого государственного реестра недвижимости)	
	X	Y
53	8651.97	22275.5
54	8660.01	22280.4
55	8689.43	22480.6
Участок № 12		
1	7312.88	21296.7
2	7311.8	21293.4
3	7296.28	21245.7
4	7295.76	21244.5
5	7299.37	21295.1
Участок № 13		
1	7332.54	21362.4
2	7335.01	21337.9
3	7337.24	21332.8
4	7345.21	21323.8
5	7364.07	21321.4
6	7355.56	21316.5
7	7345.56	21309.6
8	7343.47	21312.7
9	7336.78	21321.5
10	7329.19	21328.7
11	7324.55	21332.6
12	7318.3	21313.4
13	7314.91	21320.3
14	7303.96	21330.1
15	7284.79	21334.6
16	7259.22	21333.1
17	7121.35	21325
18	7120.77	21333.1
19	7221.15	21338.6
20	7232.75	21339.3
21	7232.14	21346.3
22	7230.36	21356.4
23	7252.86	21357.8
24	7265.8	21358.5
25	7268.11	21346.2
26	7305.21	21346.5
27	7304.63	21360.8
28	7332.54	21362.4

№ точки	Координаты точек (Система координат МСК-77, используемая для ведения Единого государственного реестра недвижимости)	
	X	Y
Участок № 14		
1	7304.63	21360.8
2	7305.21	21346.5
3	7268.11	21346.2
4	7265.8	21358.5
5	7304.63	21360.8
Участок № 15		
1	7230.36	21356.4
2	7232.14	21346.3
3	7232.75	21339.3
4	7221.15	21338.6
5	7120.77	21333.1
6	7012.84	21326.3
7	7026.68	21333.7
8	7049.85	21343.1
9	7074.52	21347.3
10	7230.36	21356.4
Участок № 16		
1	7003.21	21321.1
2	7012.83	21326.3
3	7120.77	21333.1
4	7121.35	21325
5	7077.34	21322.4
6	7056.72	21318.9
7	7037.34	21311.1
8	7015.07	21299.1
9	6991.91	21289.5
10	6960.54	21284.4
11	6939.77	21283.1
12	6937.88	21308.8
13	6965.73	21310.5
14	6985.05	21313.7
15	7003.21	21321.1
16	6985.77	21324.6
17	6987.02	21324.7
18	6987.02	21324.6
19	7012.83	21326.3
20	7003.21	21321.1

№ точки	Координаты точек (Система координат МСК-77, используемая для ведения Единого государственного реестра недвижимости)	
	X	Y
21	6985.05	21313.7
22	6965.73	21310.5
23	6937.88	21308.8
24	6937.41	21315.2
25	6940.21	21314.7
26	6941.38	21319.4
27	6940.63	21321.7
28	6985.77	21324.6
Участок № 17		
1	6937.88	21308.8
2	6939.77	21283.1
3	6930.6	21282.5
4	6930.6	21282.5
5	6778.65	21272.9
6	6776.48	21272.7
7	6767.12	21266.4
8	6766.68	21266.7
9	6764.73	21268
10	6762.77	21269.2
11	6760.78	21270.4
12	6758.78	21271.6
13	6756.39	21273
14	6753.97	21274.3
15	6751.53	21275.5
16	6749.07	21276.7
17	6746.59	21277.9
18	6744.08	21279
19	6741.56	21280.1
20	6739.01	21281.1
21	6736.45	21282.1
22	6733.87	21283.1
23	6731.27	21283.9
24	6728.66	21284.8
25	6726.03	21285.6
26	6723.39	21286.3
27	6720.73	21287

№ точки	Координаты точек (Система координат МСК-77, используемая для ведения Единого государственного реестра недвижимости)	
	X	Y
28	6718.07	21287.7
29	6715.39	21288.3
30	6712.7	21288.8
31	6710	21289.3
32	6707.29	21289.8
33	6704.57	21290.2
34	6701.85	21290.5
35	6699.12	21290.8
36	6696.39	21291.1
37	6693.65	21291.3
38	6690.91	21291.4
39	6688.17	21291.5
40	6685.42	21291.6
41	6682.68	21291.6
42	6679.93	21291.5
43	6677.19	21291.4
44	6649.61	21289.7
45	6643.56	21289.3
46	6643.63	21291
47	6647.68	21291.7
48	6659.53	21294.2
49	6676.58	21298.6
50	6694.94	21304.4
51	6753.14	21293.8
52	6757.3	21294.8
53	6777.74	21299.5
54	6937.88	21308.8
Участок № 18		
1	6871.57	21327.1
2	6872.82	21317.8
3	6838.43	21312.6
4	6838.31	21303
5	6813.5	21301.6
6	6820.93	21323.7
7	6831.62	21322.4
8	6871.57	21327.1

№ точки	Координаты точек (Система координат МСК-50, используемая для ведения Единого государственного реестра недвижимости)	
	X	Y
Участок № 1мо		
1	470301.23	2210136.28
2	470300.58	2210111.23
3	470252.38	2210109.36
4	470186.47	2210109.39
5	470126.08	2210093.97
6	470117.58	2210065.60
7	470115.07	2210061.90
8	470110.24	2210057.72
9	470071.33	2210017.35
10	470064.78	2210010.16
11	470050.16	2210009.76
12	470053.89	2210013.71
13	470064.15	2210026.56
14	470073.39	2210043.70
15	470077.39	2210056.72
16	470079.19	2210062.61
17	470080.60	2210073.74
18	470096.98	2210073.62
19	470113.77	2210079.66
20	470114.64	2210080.77
21	470123.15	2210103.32
22	470078.03	2210148.74
23	470075.19	2210150.34
24	470071.25	2210154.41
25	470063.40	2210165.96
26	469953.27	2210279.63
27	469922.16	2210307.57
28	469907.10	2210323.29
29	469911.01	2210326.87
30	469896.18	2210342.54
31	469892.18	2210338.88
32	469889.11	2210343.24
33	469835.96	2210397.83
34	469863.78	2210426.58
35	469927.66	2210360.90
36	469952.39	2210330.85
37	470137.41	2210139.89

№ точки	Координаты точек (Система координат МСК-50, используемая для ведения Единого государственного реестра недвижимости)	
	X	Y
38	470144.24	2210134.62
39	470149.27	2210132.37
40	470154.62	2210131.08
41	470160.12	2210130.79
42	470167.38	2210131.12
43	470167.38	2210130.98
44	470252.11	2210133.31
45	470252.09	2210134.37
Участок № 2мо		
1	470077.39	2210056.72
2	470073.39	2210043.70
3	470072.06	2210041.23
4	470046.58	2210042.12
5	470049.90	2210046.27
6	470056.98	2210046.58
7	470077.39	2210056.72
Участок № 6мо		
1	468765.69	2209955.18
2	468767.00	2209947.00
3	468767.12	2209946.39
4	468770.70	2209940.10
5	468763.47	2209940.10
6	468763.47	2209932.50
7	468771.07	2209932.50
8	468771.07	2209939.45
9	468772.85	2209936.32
10	468772.90	2209936.23
11	468805.65	2209937.05
12	468812.73	2209933.52
13	468730.94	2209929.77
14	468730.57	2209927.66
15	468729.76	2209920.75
16	468730.60	2209915.29
17	468735.68	2209909.78
18	468741.45	2209907.87
19	468755.45	2209908.07
20	468784.26	2209908.30
21	468808.09	2209908.26

№ точки	Координаты точек (Система координат МСК-50, используемая для ведения Единого государственного реестра недвижимости)	
	X	Y
22	468831.00	2209909.11
23	468853.79	2209910.32
24	468877.69	2209910.77
25	468877.45	2209910.56
26	468853.54	2209910.12
27	468830.76	2209908.91
28	468807.86	2209908.14
29	468783.95	2209908.14
30	468755.15	2209907.95
31	468741.14	2209907.75
32	468735.45	2209909.56
33	468730.36	2209915.16
34	468729.63	2209920.06
35	468726.09	2209919.92
36	468730.75	2209935.34
37	468733.01	2209942.78
38	468739.28	2209960.09
Участок № 7мо		
1	468705.76	2209937.47
2	468705.74	2209937.31
3	468701.35	2209923.84
4	468700.67	2209919.63
5	468703.50	2209937.52
6	468705.76	2209937.47
Участок № 9мо		
1	468714.55	2209964.69
2	468709.45	2209950.61
3	468705.92	2209938.92
4	468706.46	2209943.19
5	468704.11	2209942.64
6	468646.59	2209933.86
7	468651.28	2209942.17
8	468668.00	2209952.00
9	468685.39	2209969.96
10	468685.62	2209970.07
11	468714.55	2209964.69
Участок № 10мо		
1	468599.57	2209928.06

№ точки	Координаты точек (Система координат МСК-50, используемая для ведения Единого государственного реестра недвижимости)	
	X	Y
2	468600.00	2209928.27
3	468601.18	2209901.08
4	468549.63	2209899.15
5	468537.64	2209898.74
6	468537.79	2209896.15
7	468511.33	2209895.24
8	468465.80	2209892.13
9	468465.49	2209909.90
10	468476.47	2209910.32
11	468491.18	2209915.62
12	468510.35	2209920.66
13	468529.06	2209921.86
14	468582.97	2209920.26
15	468589.71	2209923.24
Участок № 11мо		
1	468603.24	2209915.03
2	468604.31	2209901.00
3	468604.07	2209900.98
4	468600.95	2209900.99
5	468549.40	2209899.07
6	468537.98	2209898.67
7	468537.98	2209898.75
8	468549.63	2209899.15
9	468601.18	2209901.08
10	468600.02	2209927.88
11	468602.25	2209928.05
12	468603.24	2209915.03
Участок № 12мо		
1	470123.15	2210103.32
2	470114.64	2210080.77
3	470113.77	2210079.66
4	470108.91	2210077.94
5	470096.98	2210073.62
6	470080.60	2210073.74
7	470081.03	2210077.16
8	470080.86	2210090.15
9	470077.34	2210135.07
10	470075.98	2210140.39

№ точки	Координаты точек (Система координат МСК-50, используемая для ведения Единого государственного реестра недвижимости)	
	X	Y
11	470075.54	2210150.14
12	470078.03	2210148.74
13	470123.15	2210103.32
Участок № 13мо		
1	470963.50	2210036.25
2	470967.21	2210040.71
3	470975.71	2210049.69
4	470985.17	2210040.92
5	470978.92	2210035.16
6	470963.26	2210018.24
7	470952.03	2210003.82
8	470936.82	2209987.38
9	470910.68	2209968.08
10	470877.37	2209969.87
11	470885.56	2209971.44
12	470901.02	2209976.67
13	470915.42	2209984.35
14	470928.38	2209994.28
15	470939.55	2210006.17
16	470963.50	2210036.25
Участок № 14мо		
1	470822.90	2209976.70
2	470843.32	2209971.71
3	470778.59	2209975.20
4	470784.05	2209978.16
5	470822.90	2209976.70
Участок № 15мо		
1	470701.14	2209981.68
2	470704.33	2209988.55
3	470703.04	2209983.71
4	470700.74	2209980.56
5	470699.22	2209979.47
6	470596.59	2209985.00
7	470609.86	2209986.48
8	470701.14	2209981.68
Участок № 16мо		
1	469907.10	2210323.29
2	469911.01	2210326.87
3	469896.18	2210342.54

№ точки	Координаты точек (Система координат МСК-50, используемая для ведения Единого государственного реестра недвижимости)	
	X	Y
4	469892.18	2210338.88
Участок № 17мо		
1	469940.90	2210365.15
2	469948.02	2210372.18
3	469943.86	2210376.39
4	469936.63	2210369.48
Участок № 18мо		
1	469936.63	2210369.48
2	469933.88	2210372.27
3	469941.00	2210379.29
4	469943.86	2210376.39
5	469936.63	2210369.48
Участок № 19мо		
1	469948.02	2210372.18
2	469940.90	2210365.15
3	469933.88	2210372.27
4	469941.00	2210379.29
Участок № 20мо		
1	469922.38	2210389.84
2	469909.11	2210404.81
3	469924.09	2210418.07
4	469937.35	2210403.10
Участок № 21мо		
1	469899.75	2210402.31
2	469886.49	2210417.29
3	469901.46	2210430.55
4	469914.72	2210415.58
5	469899.87	2210412.14
6	469903.92	2210415.99
7	469901.98	2210418.06
8	469900.90	2210417.04
9	469897.96	2210420.15
10	469899.05	2210421.16
11	469897.07	2210423.22
12	469893.02	2210419.37
13	469894.96	2210417.30
14	469896.04	2210418.32
15	469898.98	2210415.21
16	469897.89	2210414.20

3.2.3. Сведения о границах территории, применительно к которой осуществляется подготовка проекта межевания

№ точки	Координаты точки (Система координат МСК-77, используемая для ведения Единого государственного реестра недвижимости)	
	X	Y
1	7312.88	21296.74
2	7311.80	21293.40
3	7296.28	21245.65
4	7295.76	21244.50
5	7299.37	21295.07
6	6871.57	21327.13
7	6872.82	21317.77
8	6838.43	21312.58
9	6838.31	21303.04
10	6813.50	21301.60
11	6820.93	21323.69
12	6831.62	21322.40
13	6871.57	21327.13
14	9733.03	21455.20
15	9738.49	21455.32
16	9737.26	21441.47
17	9704.47	21441.09
18	9706.53	21442.08
19	9733.03	21455.20
20	9747.18	21551.56
21	9757.27	21551.80
22	9743.23	21460.25
23	9740.62	21458.96
24	9737.70	21457.51
25	9737.72	21457.61
26	9739.11	21463.65
27	9742.19	21495.17
28	9747.18	21551.56
29	9846.93	21564.65
30	9846.76	21545.50
31	9843.12	21538.56
32	9841.70	21532.42
33	9829.11	21478.19
34	9796.03	21487.56
35	9796.47	21488.03
36	9797.37	21488.86
37	9798.32	21489.80

№ точки	Координаты точки (Система координат МСК-77, используемая для ведения Единого государственного реестра недвижимости)	
	X	Y
38	9799.23	21490.78
39	9800.10	21491.79
40	9801.02	21492.95
41	9801.03	21492.95
42	9801.06	21493.01
43	9801.72	21493.90
44	9802.47	21495.00
45	9803.17	21496.13
46	9803.83	21497.29
47	9804.45	21498.47
48	9804.78	21499.15
49	9804.99	21499.51
50	9805.07	21499.76
51	9805.55	21500.90
52	9806.03	21502.14
53	9806.47	21503.40
54	9806.85	21504.68
55	9807.19	21505.96
56	9807.47	21507.27
57	9807.78	21508.97
58	9807.79	21509.15
59	9807.89	21509.90
60	9808.03	21511.22
61	9808.12	21512.55
62	9808.15	21513.88
63	9808.13	21515.22
64	9808.06	21516.71
65	9808.06	21516.68
66	9808.05	21516.72
67	9807.95	21517.87
68	9807.78	21519.20
69	9807.56	21520.51
70	9807.30	21521.82
71	9807.01	21523.00
72	9807.00	21523.04
73	9807.00	21523.04
74	9806.61	21524.39

№ точки	Координаты точки (Система координат МСК-77, используемая для ведения Единого государственного реестра недвижимости)	
	X	Y
75	9806.20	21525.66
76	9805.73	21526.91
77	9805.22	21528.14
78	9804.67	21529.35
79	9804.06	21530.54
80	9803.42	21531.70
81	9802.73	21532.84
82	9801.99	21533.95
83	9801.22	21535.04
84	9800.40	21536.09
85	9799.55	21537.11
86	9798.65	21538.10
87	9797.72	21539.05
88	9796.75	21539.97
89	9796.18	21540.47
90	9796.07	21540.59
91	9795.99	21540.63
92	9795.75	21540.85
93	9794.72	21541.69
94	9793.65	21542.49
95	9792.56	21543.25
96	9791.44	21543.97
97	9790.29	21544.64
98	9789.11	21545.27
99	9788.45	21545.60
100	9788.38	21545.64
101	9788.30	21545.67
102	9787.92	21545.86
103	9786.70	21546.39
104	9785.46	21546.89
105	9784.20	21547.33
106	9782.93	21547.73
107	9781.65	21548.08
108	9772.52	21550.36
109	9757.69	21554.07
110	9758.85	21561.61
111	9759.24	21561.66
112	9760.39	21567.37

№ точки	Координаты точки (Система координат МСК-77, используемая для ведения Единого государственного реестра недвижимости)	
	X	Y
113	9767.20	21568.71
114	9767.01	21572.62
115	9769.49	21576.20
116	9832.15	21577.68
117	9832.08	21565.57
118	9846.93	21564.65
119	7304.63	21360.79
120	7305.21	21346.49
121	7268.11	21346.21
122	7265.80	21358.52
123	7304.63	21360.79
124	6761.76	21277.48
125	6754.66	21282.39
126	6751.73	21278.60
127	6759.00	21273.77
128	6761.76	21277.48
129	8689.43	22480.59
130	8701.92	22473.07
131	8705.58	22535.10
132	8696.82	22529.37
133	8700.59	22554.27
134	8717.11	22552.77
135	8703.41	22390.28
136	8698.37	22330.52
137	8697.54	22320.46
138	8696.75	22310.40
139	8696.01	22300.34
140	8695.30	22290.27
141	8694.64	22280.20
142	8694.01	22270.13
143	8693.43	22260.06
144	8692.88	22249.99
145	8692.46	22241.49
146	8692.06	22233.00
147	8691.69	22224.50
148	8691.35	22216.01
149	8691.04	22207.51
150	8690.76	22199.01

№ точки	Координаты точки (Система координат МСК-77, используемая для ведения Единого государственного реестра недвижимости)	
	X	Y
151	8690.51	22190.51
152	8690.28	22182.01
153	8690.22	22179.23
154	8689.10	22131.85
155	8686.74	22031.45
156	8692.07	22032.35
157	8683.16	21969.39
158	8678.86	21945.59
159	8678.46	21947.35
160	8677.89	21950.03
161	8677.35	21952.71
162	8676.83	21955.40
163	8676.35	21958.09
164	8675.90	21960.79
165	8675.47	21963.49
166	8675.08	21966.20
167	8674.71	21968.91
168	8674.37	21971.62
169	8674.07	21974.34
170	8673.79	21977.06
171	8673.54	21979.79
172	8668.43	22040.01
173	8618.29	22048.12
174	8624.76	22065.01
175	8628.12	22075.25
176	8633.46	22094.94
177	8637.05	22112.38
178	8639.54	22130.01
179	8640.44	22138.63
180	8644.51	22186.94
181	8651.97	22275.47
182	8660.01	22280.43
183	8689.43	22480.59
184	9772.52	21550.36
185	9758.92	21551.84
186	9757.34	21551.80
187	9757.69	21554.07
188	9772.52	21550.36

№ точки	Координаты точки (Система координат МСК-77, используемая для ведения Единого государственного реестра недвижимости)	
	X	Y
189	7332.54	21362.43
190	7335.01	21337.85
191	7337.24	21332.77
192	7345.21	21323.79
193	7364.07	21321.43
194	7355.56	21316.52
195	7345.56	21309.61
196	7343.47	21312.70
197	7336.78	21321.46
198	7329.19	21328.68
199	7324.55	21332.64
200	7318.30	21313.40
201	7314.91	21320.33
202	7303.96	21330.07
203	7284.79	21334.59
204	7259.22	21333.09
205	7121.35	21325.01
206	7120.77	21333.08
207	7221.15	21338.58
208	7232.75	21339.34
209	7232.14	21346.27
210	7230.36	21356.44
211	7252.86	21357.76
212	7265.80	21358.52
213	7268.11	21346.21
214	7305.21	21346.49
215	7304.63	21360.79
216	7332.54	21362.43
217	12036.45	21676.20
218	12025.78	21678.66
219	11956.23	21683.28
220	11953.15	21681.67
221	11877.05	21688.53
222	11875.71	21687.92
223	11874.92	21687.62
224	11873.85	21687.39
225	11871.59	21687.17
226	11871.32	21687.17

№ точки	Координаты точки (Система координат МСК-77, используемая для ведения Единого государственного реестра недвижимости)	
	X	Y
227	11870.73	21687.19
228	11830.72	21689.84
229	11827.85	21690.05
230	11824.98	21690.31
231	11822.12	21690.62
232	11819.26	21690.97
233	11816.41	21691.37
234	11813.56	21691.81
235	11810.73	21692.30
236	11807.90	21692.83
237	11805.83	21693.26
238	11769.98	21695.64
239	11769.76	21695.71
240	11877.05	21688.53
241	7230.36	21356.44
242	7232.14	21346.27
243	7232.75	21339.34
244	7221.15	21338.58
245	7120.77	21333.08
246	7012.84	21326.28
247	7026.68	21333.73
248	7049.85	21343.14
249	7074.52	21347.31
250	7230.36	21356.44
251	7003.21	21321.08
252	7012.83	21326.27
253	7120.77	21333.08
254	7121.35	21325.01
255	7077.34	21322.43
256	7056.72	21318.94
257	7037.34	21311.08
258	7015.07	21299.08
259	6991.91	21289.52
260	6960.54	21284.42
261	6939.77	21283.10
262	6937.88	21308.84
263	6965.73	21310.46
264	6985.05	21313.72

№ точки	Координаты точки (Система координат МСК-77, используемая для ведения Единого государственного реестра недвижимости)	
	X	Y
265	7003.21	21321.08
266	8704.65	22305.47
267	8701.67	22305.83
268	8700.92	22299.50
269	8703.90	22299.15
270	9716.21	21562.68
271	9717.89	21562.56
272	9719.57	21562.42
273	9721.25	21562.25
274	9722.92	21562.05
275	9724.60	21561.82
276	9726.26	21561.56
277	9727.92	21561.28
278	9729.58	21560.97
279	9731.23	21560.63
280	9732.88	21560.26
281	9734.52	21559.87
282	9757.69	21554.07
283	9757.69	21554.07
284	9757.34	21551.80
285	9747.18	21551.56
286	9678.95	21549.94
287	9659.26	21551.42
288	9640.25	21556.74
289	9629.60	21560.89
290	9707.79	21562.82
291	9709.47	21562.85
292	9711.16	21562.85
293	9712.84	21562.82
294	9714.53	21562.76
295	9716.21	21562.68
296	6937.88	21308.84
297	6939.77	21283.10
298	6930.60	21282.52
299	6930.60	21282.52
300	6778.65	21272.87
301	6776.48	21272.73
302	6767.12	21266.43

№ точки	Координаты точки (Система координат МСК-77, используемая для ведения Единого государственного реестра недвижимости)	
	X	Y
303	6766.68	21266.72
304	6764.73	21267.99
305	6762.77	21269.22
306	6760.78	21270.43
307	6758.78	21271.60
308	6756.39	21272.95
309	6753.97	21274.25
310	6751.53	21275.51
311	6749.07	21276.72
312	6746.59	21277.89
313	6744.08	21279.02
314	6741.56	21280.09
315	6739.01	21281.12
316	6736.45	21282.11
317	6733.87	21283.05
318	6731.27	21283.94
319	6728.66	21284.78
320	6726.03	21285.57
321	6723.39	21286.32
322	6720.73	21287.02
323	6718.07	21287.66
324	6715.39	21288.26
325	6712.70	21288.82
326	6710.00	21289.32
327	6707.29	21289.77
328	6704.57	21290.17
329	6701.85	21290.52
330	6699.12	21290.83
331	6696.39	21291.08
332	6693.65	21291.28
333	6690.91	21291.43
334	6688.17	21291.53
335	6685.42	21291.59
336	6682.68	21291.59
337	6679.93	21291.54
338	6677.19	21291.44
339	6649.61	21289.71
340	6643.56	21289.33

№ точки	Координаты точки (Система координат МСК-77, используемая для ведения Единого государственного реестра недвижимости)	
	X	Y
341	6643.63	21290.96
342	6647.68	21291.70
343	6659.53	21294.17
344	6676.58	21298.61
345	6694.94	21304.42
346	6753.14	21293.84
347	6757.30	21294.80
348	6777.74	21299.52
349	6937.88	21308.84
350	9796.03	21487.56
351	9829.11	21478.19
352	9827.60	21471.68
353	9823.88	21461.47
354	9816.97	21461.38
355	9776.14	21460.86
356	9774.98	21459.44
357	9768.56	21459.43
358	9762.57	21459.19
359	9743.05	21459.08
360	9743.23	21460.25
361	9743.23	21460.25
362	9788.69	21482.76
363	9788.74	21482.79
364	9789.86	21483.38
365	9791.02	21484.04
366	9792.15	21484.74
367	9793.26	21485.48
368	9794.34	21486.27
369	9794.62	21486.49
370	9795.63	21487.12
371	9796.03	21487.56
372	11257.59	21775.37
373	11253.41	21762.41
374	11252.05	21759.96
375	11226.59	21761.21
376	11229.96	21765.31
377	11237.05	21765.53
378	11257.59	21775.37

№ точки	Координаты точки (Система координат МСК-77, используемая для ведения Единого государственного реестра недвижимости)	
	X	Y
379	11482.53	21851.77
380	11481.53	21826.73
381	11433.31	21825.55
382	11367.40	21826.50
383	11306.80	21811.93
384	11297.91	21783.69
385	11295.35	21780.02
386	11290.46	21775.91
387	11250.98	21736.10
388	11244.34	21729.00
389	11229.71	21728.81
390	11233.49	21732.70
391	11243.94	21745.40
392	11253.41	21762.41
393	11257.59	21775.37
394	11259.48	21781.24
395	11261.04	21792.35
396	11277.42	21792.00
397	11294.30	21797.80
398	11295.18	21798.90
399	11304.01	21821.32
400	11259.53	21867.37
401	11256.72	21869.01
402	11252.84	21873.14
403	11245.15	21884.80
404	11136.64	22000.00
405	11105.92	22028.38
406	11091.09	22044.31
407	11095.05	22047.83
408	11080.44	22063.71
409	11076.38	22060.11
410	11073.38	22064.51
411	11021.00	22119.84
412	11049.23	22148.19
413	11112.17	22081.62
414	11136.48	22051.23
415	11318.78	21857.69
416	11325.54	21852.32

№ точки	Координаты точки (Система координат МСК-77, используемая для ведения Единого государственного реестра недвижимости)	
	X	Y
417	11330.54	21850.01
418	11335.87	21848.64
419	11341.36	21848.27
420	11348.62	21848.50
421	11348.62	21848.36
422	11433.38	21849.49
423	11433.37	21850.55
424	9778.15	21667.55
425	9778.59	21667.75
426	9779.38	21640.55
427	9727.81	21639.35
428	9715.82	21639.10
429	9715.93	21636.51
430	9689.46	21635.98
431	9643.90	21633.51
432	9643.84	21651.28
433	9654.82	21651.55
434	9669.60	21656.64
435	9757.09	21658.43
436	9761.45	21659.98
437	9768.23	21662.87
438	9778.15	21667.55
439	9893.634	21702.5553
440	9888.3396	21688.5531
441	9884.639	21676.9107
442	9885.2439	21681.1718
443	9882.8865	21680.655
444	9825.2501	21672.6864
445	9830.0566	21680.9293
446	9846.91	21690.52
447	9864.56	21708.23
448	9864.79	21708.34
449	9893.63	21702.56
450	11136.48	22051.23
451	11136.56	22055.41
452	11154.04	22071.99
453	11156.96	22068.86
454	11168.01	22079.14

№ точки	Координаты точки (Система координат МСК-77, используемая для ведения Единого государственного реестра недвижимости)	
	X	Y
455	11164.04	22083.42
456	11241.33	22155.27
457	11218.17	22180.18
458	11112.17	22081.62
459	11136.48	22051.23
460	11091.09	22044.31
461	11095.05	22047.83
462	11080.44	22063.71
463	11076.38	22060.10
464	11304.01	21821.32
465	11295.18	21798.90
466	11294.30	21797.80
467	11289.41	21796.15
468	11277.42	21792.00
469	11261.04	21792.35
470	11261.52	21795.76
471	11261.54	21808.75
472	11258.65	21853.71
473	11257.36	21859.06
474	11257.07	21868.81
475	11259.53	21867.37
476	11304.01	21821.32
477	9884.46	21675.46
478	9884.44	21675.30
479	9879.86	21661.90
480	9879.13	21657.70
481	9882.20	21675.54
482	9884.46	21675.46
483	10681.77	21679.91
484	10685.81	21677.09
485	10639.01	21675.92
486	10638.27	21678.83
487	10681.77	21679.91
488	9781.64	21654.47
489	9782.51	21640.43
490	9782.27	21640.41
491	9779.15	21640.46
492	9727.58	21639.27

№ точки	Координаты точки (Система координат МСК-77, используемая для ведения Единого государственного реестра недвижимости)	
	X	Y
493	9716.16	21639.03
494	9716.16	21639.11
495	9727.81	21639.35
496	9779.38	21640.55
497	9778.60	21667.36
498	9780.83	21667.50
499	9781.64	21654.47
500	9949.43	21677.18
501	9942.20	21677.28
502	9942.10	21669.68
503	9949.70	21669.57
504	9949.79	21676.52
505	9909.13	21665.30
506	9908.22	21658.41
507	9908.99	21652.94
508	9913.99	21647.35
509	9919.73	21645.36
510	9933.73	21645.37
511	9962.54	21645.19
512	9986.37	21644.81
513	10009.29	21645.34
514	10032.09	21646.23
515	10056.00	21646.34
516	10055.75	21646.14
517	10031.84	21646.03
518	10009.05	21645.14
519	9986.14	21644.70
520	9962.23	21645.03
521	9933.43	21645.25
522	9919.42	21645.25
523	9913.75	21647.14
524	9908.75	21652.81
525	9908.08	21657.72
526	9904.54	21657.63
527	9909.42	21672.98
528	9911.78	21680.39
529	9918.29	21697.61
530	9944.64	21692.33

№ точки	Координаты точки (Система координат МСК-77, используемая для ведения Единого государственного реестра недвижимости)	
	X	Y
531	9945.83	21684.13
532	9945.94	21683.52
533	9949.79	21676.52
534	9951.53	21673.37
535	9951.58	21673.28
536	9984.33	21673.63
537	9991.36	21670.01
538	9909.53	21667.41
539	12143.30	21742.42
540	12147.08	21746.83
541	12155.71	21755.69
542	12165.05	21746.79
543	12158.71	21741.12
544	12142.81	21724.42
545	12131.38	21710.16
546	12115.94	21693.93
547	12089.53	21675.01
548	12056.26	21677.27
549	12064.47	21678.72
550	12080.00	21683.73
551	12094.50	21691.21
552	12107.60	21700.95
553	12118.94	21712.69
554	12143.30	21742.42
555	12001.88	21684.86

№ точки	Координаты точки (Система координат МСК-77, используемая для ведения Единого государственного реестра недвижимости)	
	X	Y
556	12022.23	21679.58
557	11957.56	21683.98
558	11963.06	21686.87
559	12001.88	21684.86
560	11880.21	21691.56
561	11883.50	21698.38
562	11882.14	21693.56
563	11879.80	21690.44
564	11878.26	21689.38
565	11775.72	21696.35
566	11789.01	21697.64
567	11880.21	21691.56
568	11280.89	21783.31
569	11278.89	21783.39
570	11278.80	21781.40
571	11280.80	21781.31
572	11319.59	21852.41
573	11317.44	21854.62
574	11315.61	21852.84
575	11317.75	21850.64
576	11309.31	21862.46
577	11306.49	21865.42
578	11304.69	21863.71
579	11307.52	21860.74

3.2.4. Вид разрешенного использования образуемых и (или) изменяемых земельных участков, предназначенных для размещения линейных объектов и объектов капитального строительства, проектируемых в составе линейного объекта, а также существующих земельных участков, занятых линейными объектами и объектами капитального строительства, входящими в состав линейных объектов, в соответствии с проектом планировки территории

Условный номер образуемого и (или) изменяемого земельного участка на чертеже	Вид разрешенного использования ¹
1	2
Участки на территории города Москвы	
1	12.0.1; 12.0.2; 3.1
2	12.0.1; 12.0.2; 3.1

Условный номер образуемого и (или) изменяемого земельного участка на чертеже	Вид разрешенного использования ¹
1	2
4	12.0.1; 12.0.2; 3.1
5	12.0.1; 12.0.2; 3.1
6	12.0.1; 12.0.2; 3.1
7	12.0.1; 12.0.2; 3.1
8	12.0.1; 12.0.2; 3.1
9	12.0.1; 12.0.2; 3.1
10	12.0.1; 12.0.2; 3.1
12	12.0.1; 12.0.2; 3.1
13	12.0.1; 12.0.2; 3.1
14	12.0.1; 12.0.2; 3.1
15	12.0.1; 12.0.2; 3.1
16	12.0.1; 12.0.2; 3.1
17	12.0.1; 12.0.2; 3.1
18	12.0.1; 12.0.2; 3.1
Участки на территории Московской области	
1мо	12.0.1; 12.0.2; 3.1
2мо	12.0.1; 12.0.2; 3.1
6мо	12.0.1; 12.0.2; 3.1
7мо	12.0.1; 12.0.2; 3.1
9мо	12.0.1; 12.0.2; 3.1
10мо	12.0.1; 12.0.2; 3.1
11мо	12.0.1; 12.0.2; 3.1
12мо	12.0.1; 12.0.2; 3.1
13мо	12.0.1; 12.0.2; 3.1
14мо	12.0.1; 12.0.2; 3.1
15мо	12.0.1; 12.0.2; 3.1
16мо	12.0.1; 12.0.2; 3.1
17мо	3.1
18мо	3.1
19мо	3.1
20мо	3.1
21мо	3.1

¹ – Описание кодов видов разрешенного использования земельных участков и объектов капитального строительства представлено в соответствии с приказом Росреестра от 10 ноября 2020 г. № П/0412 «Об утверждении классификатора видов разрешенного использования земельных участков».

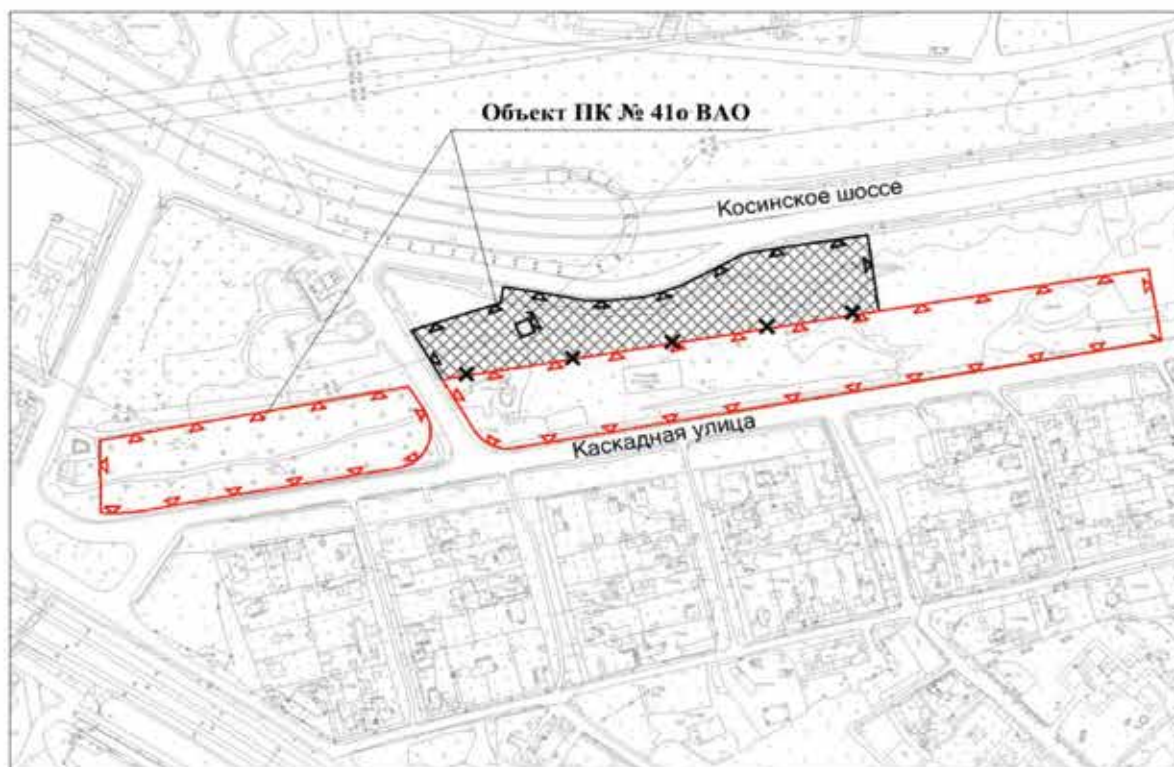
Виды разрешенного использования существующих земельных участков, расположенных в зоне планируемого размещения линейного объекта, предлагаемых к изъятию в установленном законом порядке

Кадастровые номера существующих земельных участков, в отношении которых предлагается их изъятие	Вид разрешенного использования ²
77:03:0006025:5	12.0.1; 12.0.2; 3.1
77:03:0006022:39	12.0.1; 12.0.2; 3.1
77:03:0009006:12	12.0.1; 12.0.2; 3.1
77:03:0007005:17	12.0.1; 12.0.2; 3.1
50:48:0010202:21	12.0.1; 12.0.2; 3.1
50:48:0010202:9	12.0.1; 12.0.2; 3.1
50:48:0010410:68	12.0.1; 12.0.2; 3.1
50:48:0010411:14	12.0.1; 12.0.2; 3.1

² – Описание кодов видов разрешенного использования земельных участков и объектов капитального строительства представлено в соответствии с приказом Росреестра от 10 ноября 2020 г. № П/0412 «Об утверждении классификатора видов разрешенного использования земельных участков».

Приложение 2
к постановлению Правительства Москвы
от 23 сентября 2022 г. № 2069-ПП

**Схема границ объекта природного комплекса № 41о Восточного
административного округа города Москвы "Озелененная территория
специального назначения на Каскадной улице"**



УСЛОВНЫЕ ОБОЗНАЧЕНИЯ





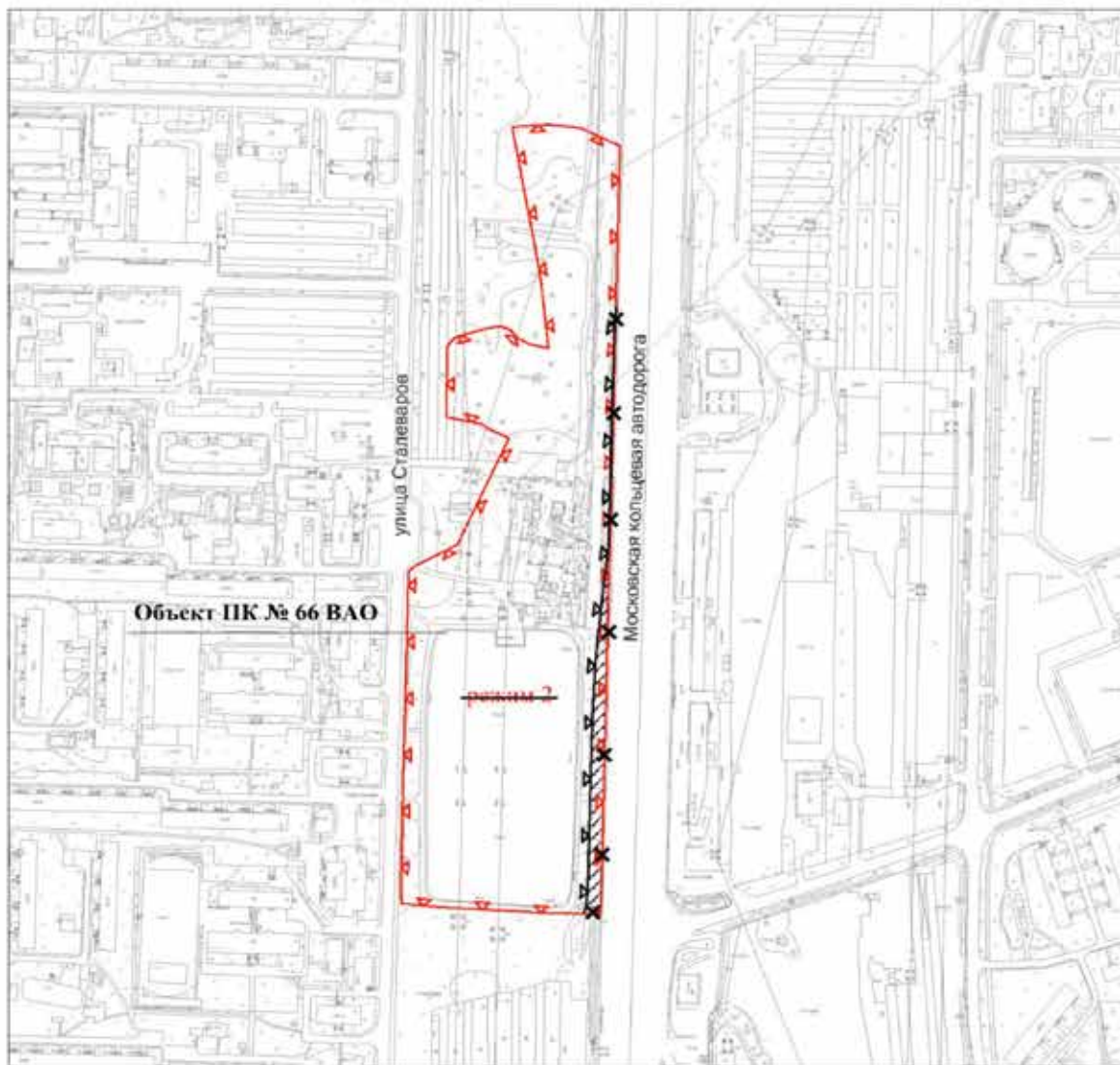




-  границы объектов природного комплекса города Москвы
-  отменяемые границы объектов природного комплекса города Москвы
-  устанавливаемые границы объектов природного комплекса города Москвы
-  участок территории, включаемый в состав объекта природного комплекса № 41о Восточного административного округа города Москвы "Озелененная территория специального назначения на Каскадной улице", площадью 1,85 га

Схема границ объекта природного комплекса № 66 Восточного административного округа города Москвы "Санитарно-защитная и техническая зона между ул. Сталеваров и МКАД"

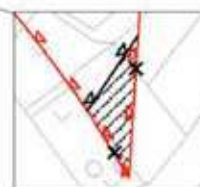


УСЛОВНЫЕ ОБОЗНАЧЕНИЯ

-  границы объектов природного комплекса города Москвы
-  отменяемые границы объектов природного комплекса города Москвы
-  устанавливаемые границы объектов природного комплекса города Москвы
-  участок территории, исключаемый из состава объекта природного комплекса № 66 Восточного административного округа города Москвы "Санитарно-защитная и техническая зона между ул. Сталеваров и МКАД", площадью 0,27 га

Приложение 4
к постановлению Правительства Москвы
от 23 сентября 2022 г. № 2069-ПП

Схема границ объекта природного комплекса № 85 Восточного
административного округа города Москвы "Городская
клиническая больница N 15 на Вешняковской ул."



УСЛОВНЫЕ ОБОЗНАЧЕНИЯ





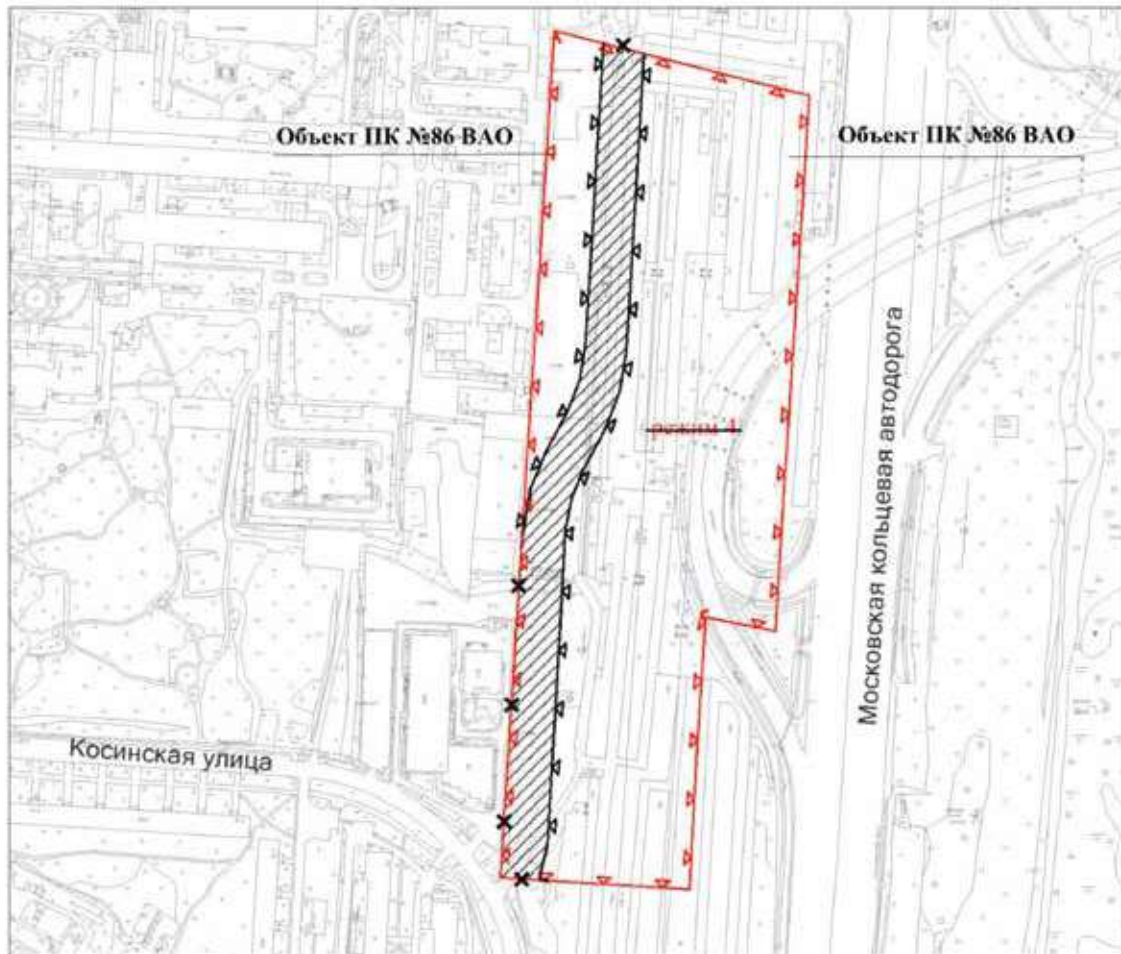




-  границы объектов природного комплекса города Москвы
-  отменяемые границы объектов природного комплекса города Москвы
-  устанавливаемые границы объектов природного комплекса города Москвы
-  участок территории, исключаемый из состава объекта природного комплекса № 85 Восточного административного округа города Москвы "Городская клиническая больница N 15 на Вешняковской ул.", площадью 0,005 га

Схема границ объекта природного комплекса № 86 Восточного административного округа города Москвы "Санитарно-защитная и техническая зона вдоль МКАД"



УСЛОВНЫЕ ОБОЗНАЧЕНИЯ

-  границы объектов природного комплекса города Москвы
-  отменяемые границы объектов природного комплекса города Москвы
-  устанавливаемые границы объектов природного комплекса города Москвы
-  участок территории, исключаемый из состава объекта природного комплекса № 86 Восточного административного округа города Москвы "Санитарно-защитная и техническая зона вдоль МКАД", площадью 1,28 га

Приложение 6

к постановлению Правительства Москвы
от 23 сентября 2022 г. № 2069-ПП

Внесение изменений в приложение 1 к постановлению Правительства Москвы
от 19 января 1999 г. № 38

ПЕРЕЧЕНЬ ТЕРРИТОРИЙ ПРИРОДНОГО КОМПЛЕКСА Г. МОСКВЫ (кроме особо охраняемых природных территорий и объектов природного комплекса Центрального административного округа)

№ объекта	Наименование объекта Природного комплекса	Режим регулирования градостроительной деятельности	Площадь**, га
1	2	3	4
Восточный АО			
41о	Озелененная территория специального назначения на Каскадной улице	Озелененная территория специального назначения	6,66
66	Санитарно-защитная и техническая зона между ул. Сталеваров и МКАД	Озелененная территория специального назначения	6,76
85	Городская клиническая больница № 15 на Вешняковской ул.	Озелененная территория ограниченного пользования	20,8
86	Санитарно-защитная и техническая зона вдоль МКАД	Озелененная территория специального назначения	5,71

О внесении изменений в постановление Правительства Москвы от 28 марта 2017 г. № 120-ПП

Постановление Правительства Москвы от 26 сентября 2022 года № 2070-ПП

В соответствии с Градостроительным кодексом Российской Федерации, Законом города Москвы от 25 июня 2008 г. № 28 «Градостроительный кодекс города Москвы», постановлениями Правительства Москвы от 7 апреля 2009 г. № 270-ПП «О создании Городской комиссии по вопросам градостроительства, землепользования и застройки при Правительстве Москвы и об утверждении положений о Городской и окружной комиссиях по вопросам градостроительства, землепользования и застройки при Правительстве Москвы», от 22 марта 2022 г. № 438-ПП «О реализации положений пункта 2 статьи 7 Федерального закона от 14 марта 2022 г. № 58-ФЗ «О внесении изменений в отдельные законодательные акты Российской Федерации» **Правительство Москвы постановляет:**

1. Внести изменения в постановление Правительства Москвы от 28 марта 2017 г. № 120-ПП «Об утверждении правил землепользования и застройки города Москвы»:

1.1. Карту градостроительного зонирования «Границы территориальных зон и виды разрешенного использования земельных участков и объектов капитального строительства. Юго-Западный административный округ города Москвы» раздела 1 книги 8 территориаль-

ной части правил землепользования и застройки приложения к постановлению дополнить изображением территориальной зоны согласно приложению 1 к настоящему постановлению.

1.2. Карту градостроительного зонирования «Границы территориальных зон, подзон территориальных зон и предельные параметры разрешенного строительства, реконструкции объектов капитального строительства. Юго-Западный административный округ города Москвы» раздела 1 книги 8 территориальной части правил землепользования и застройки приложения к постановлению дополнить изображением территориальной зоны согласно приложению 2 к настоящему постановлению.

1.3. Раздел 2 книги 8 территориальной части правил землепользования и застройки приложения к постановлению дополнить подразделом в редакции согласно приложению 3 к настоящему постановлению.

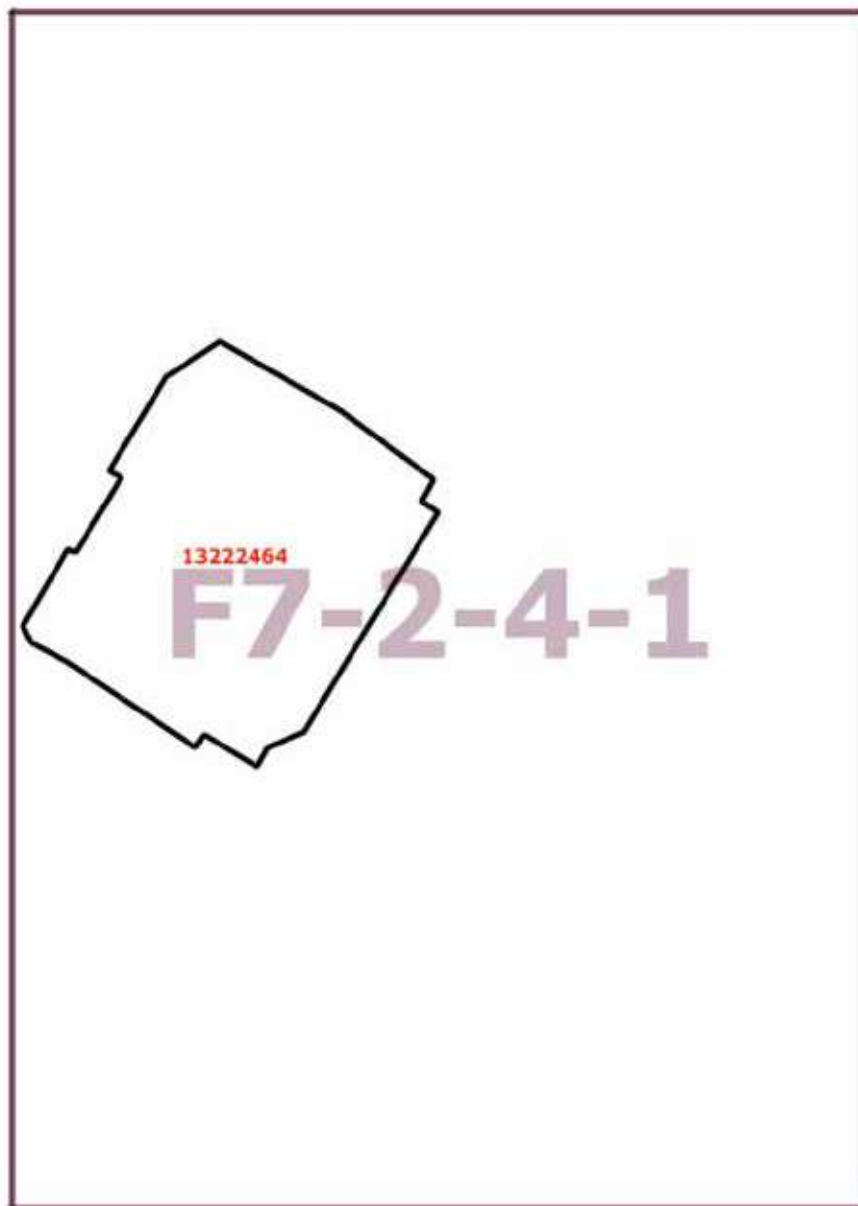
2. Контроль за выполнением настоящего постановления возложить на заместителя Мэра Москвы в Правительстве Москвы по вопросам градостроительной политики и строительства Бочкарева А.Ю.

Мэр Москвы **С.С.Собянин**

Приложение 1
к постановлению Правительства Москвы
от 26 сентября 2022 г. № 2070-ПП

**Внесение изменения в приложение к постановлению Правительства Москвы
от 28 марта 2017 г. № 120-ПП**

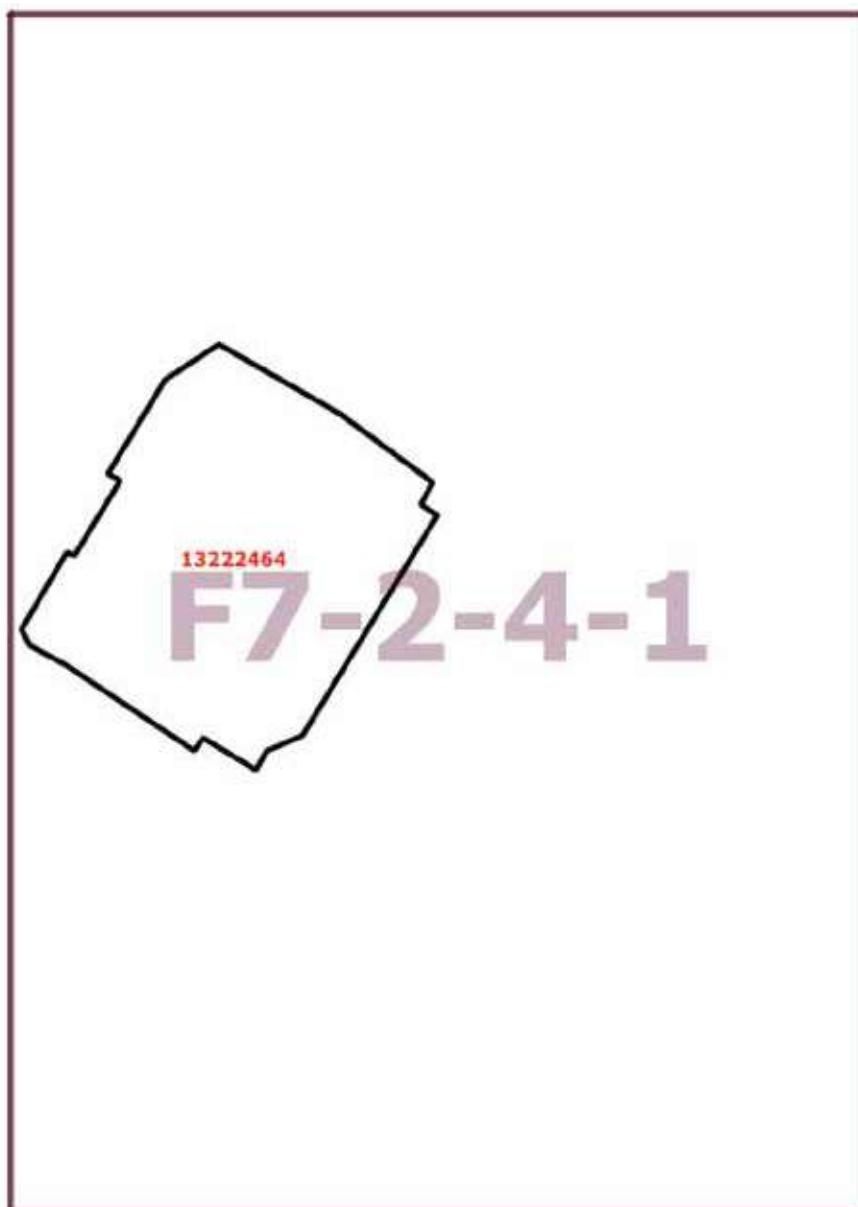
Книга 8
Карта градостроительного зонирования
Границы территориальных зон и виды разрешенного использования
земельных участков и объектов капитального строительства
Юго-Западный административный округ города Москвы



Приложение 2
*к постановлению Правительства Москвы
от 26 сентября 2022 г. № 2070-ПП*

**Внесение изменения в приложение к постановлению Правительства Москвы
от 28 марта 2017 г. № 120-ПП**

Книга 8
Карта градостроительного зонирования
Границы территориальных зон, подзон территориальных зон и предельные параметры
разрешенного строительства, реконструкции объектов капитального строительства
Юго-Западный административный округ города Москвы



Приложение 3

к постановлению Правительства Москвы
от 26 сентября 2022 г. № 2070-ПП

**Внесение изменения в приложение к постановлению Правительства Москвы
от 28 марта 2017 г. № 120-ПП**

Книга 8

Юго-Западный административный округ города Москвы

Пункт 492

Территориальная зона	13222464
Основные виды разрешенного использования	2.6. Многоэтажная жилая застройка (высотная застройка). 2.7. Обслуживание жилой застройки. 2.7.1. Хранение автотранспорта. 4.1. Деловое управление. 4.2. Объекты торговли (торговые центры, торгово-развлекательные центры (комплексы)). 4.4. Магазин. 4.5. Банковская и страховая деятельность. 4.6. Общественное питание. 4.7. Гостиничное обслуживание. 4.9. Служебные гаражи
Условно разрешенные виды использования	
Вспомогательные виды	
Максимальный процент застройки (%)	Не установлен
Высота застройки (м)	200
Плотность застройки (тыс. кв. м/га)	65
Минимальные и (или) максимальные размеры земельных участков (га)	
Иные показатели	Суммарная поэтажная площадь объектов в габаритах наружных стен – 158 000 кв. м, в том числе: – жилая часть – 79 000 кв. м; – нежилая часть – 79 000 кв. м, в том числе: – гостиница 3 звезды на 750 номеров – 35 000 кв. м; – общественно-деловая часть – 44 000 кв. м

О внесении изменений в правовые акты города Москвы

Постановление Правительства Москвы от 27 сентября 2022 года № 2084-ПП

В соответствии с Федеральным законом от 14 марта 1995 г. № 33-ФЗ «Об особо охраняемых природных территориях», Законом города Москвы от 26 сентября 2001 г. № 48 «Об особо охраняемых природных территориях в городе Москве» **Правительство Москвы постановляет:**

1. Внести изменение в постановление Правительства Москвы от 16 июня 2009 г. № 559-ПП «О территориальной схеме сохранения и развития особо охраняемой природной территории регионального значения «Природно-исторический парк «Измайлово» (в редакции постановлений Правительства Москвы от 21 сентября 2016 г. № 593-ПП, от 23 октября 2020 г. № 1808-ПП), изложив приложение 1 к постановлению в редакции согласно приложению 1 к настоящему постановлению.

2. Внести изменения в постановление Правительства Москвы от 23 октября 2020 г. № 1808-ПП «Об особо охраняемой природной территории регионального значения «Природно-исторический парк «Измайлово» и памятниках природы, расположенных в ее границах»:

2.1. В пунктах 1.1, 2.2 постановления слова «Дубняк лещиновый в квартале 49 Измайловского леса» заменить словами «Дубняк лещиновый в квартале 40 Измайловского леса».

2.2. В приложениях 1 и 9 к постановлению слова «Дубняк лещиновый в квартале 49 Измайловского леса» заменить словами «Дубняк лещиновый в квартале 40 Измайловского леса».

2.3. В дефисе первом абзаца второго пункта 1.4 приложения 8 к постановлению слова «Дубняк лещиновый в квартале 49 Измайловского леса» заменить словами «Дубняк лещиновый в квартале 40 Измайловского леса».

2.4. Дефис шестой абзаца первого раздела 2 приложения 8 к постановлению изложить в следующей редакции:

«— физкультурно-оздоровительные и спортивные зоны (С), предназначенные для занятий физической культурой и спортом и специально обустроенные для этих целей;».

2.5. Общую схему, листы 9, 24, 25, 27 раздела 1 приложения 1 к Положению приложения 8 к постановлению изложить в редакции согласно приложению 2 к настоящему постановлению.

2.6. Строку с порядковым номером 4, пункты 4.23, 4.36, 4.42, 4.60, строки с порядковым номером 6, 7, 8, пункт 8.17, строку с порядковым номером 9 таблицы раздела 2 приложения 1 к Положению приложения 8 к постановлению изложить в редакции согласно приложению 3 к настоящему постановлению.

2.7. Пункты 6.2, 6.3, 6.4, 6.6, 8.18, 9.60, 9.61, 9.62, 9.63, 9.64, 9.65 таблицы раздела 2 приложения 1 к Положению приложения 8 к постановлению признать утраченными силу.

2.8. Таблицу раздела 2 приложения 1 к Положению приложения 8 к постановлению дополнить пунктами

7.2 и 7.3 в редакции согласно приложению 3 к настоящему постановлению.

2.9. Строки с названием, индексом и номером функциональной зоны ООПТ «Прогулочные зоны (П-1 – П-35)», «Прогулочные зоны (П-36 – П-56)», «Прогулочные зоны (П-57 – П-66)» таблицы раздела 3 приложения 1 к Положению приложения 8 к постановлению изложить в редакции согласно приложению 4 к настоящему постановлению.

2.10. В таблице раздела 3 приложения 1 к Положению приложения 8 к постановлению строку с названием, индексом и номером функциональной зоны ООПТ «Рекреационные центры (РЦ-1 – РЦ-6)» заменить строкой «Рекреационные центры (РЦ-1, РЦ-5)», строку «Физкультурно-оздоровительная и спортивная зона (С-1)» заменить строкой «Физкультурно-оздоровительные и спортивные зоны (С-1 – С-3)», строку «Зоны административно-хозяйственных участков (АХ-14 – АХ-20)» заменить строкой «Зоны административно-хозяйственных участков (АХ-14 – АХ-17, АХ-19 – АХ-20)», строку «Участки, предоставленные юридическим лицам и гражданам (СП-1 – СП-131)» заменить строкой «Участки, предоставленные юридическим лицам и гражданам (СП-1 – СП-59, СП-66 – СП-131)» в редакции согласно приложению 4 к настоящему постановлению.

2.11. Общую схему, листы 9, 17, 24, 25, 27 раздела 1 приложения 2 к Положению приложения 8 к постановлению изложить в редакции согласно приложению 5 к настоящему постановлению.

2.12. В названии подраздела 8 раздела 2 приложения 2 к Положению приложения 8 к постановлению слова «(РЦ-1, РЦ-2, РЦ-3, РЦ-4, РЦ-5, РЦ-6)» заменить словами «(РЦ-1, РЦ-5)».

2.13. В разделе «Запрещается:» графы 3 пунктов 8.8, 9.7, 10.7, 11.6, 12.9 раздела 2 приложения 2 к Положению приложения 8 к постановлению дефис «— возведение объектов капитального строительства без положительного заключения государственной экологической экспертизы;» изложить в следующей редакции:

«— возведение объектов капитального строительства без утвержденного проекта планировки особо охраняемой природной территории;».

2.14. В названии подраздела 9 раздела 2 приложения 2 к Положению приложения 8 к постановлению слова «Физкультурно-оздоровительная и спортивная зона (С-1)» заменить словами «Физкультурно-оздоровительные и спортивные зоны (С-1, С-2, С-3)».

2.15. Раздел «Разрешается:» графы 3 пункта 9.7 раздела 2 приложения 2 к Положению приложения 8 к постановлению дополнить дефисом в следующей редакции:

«— размещение объектов, не являющихся объектами капитального строительства, в границах особо охраняемой природной территории в порядке, установленном Правительством Москвы».

2.16. В названии подраздела 11 раздела 2 приложения 2 к Положению приложения 8 к постановлению слова «АХ-18,» исключить.

2.17. В названии подраздела 12 раздела 2 приложения 2 к Положению приложения 8 к постановлению слова «(СП-1 – СП-131)» заменить словами «(СП-1 – СП-59, СП-66 – СП-131)».

2.18. Общую схему, листы 8, 9, 21, 22, 24, 25, 27 раздела 1 приложения 3 к Положению приложения 8 к постановлению изложить в редакции согласно приложению 6 к настоящему постановлению.

2.19. В таблице раздела 2 приложения 3 к Положению приложения 8 к постановлению:

2.19.1. Название графы 1 таблицы изложить в следующей редакции:

«Номер зоны размещения объектов капитального строительства на схеме».

2.19.2. Строки с номером зоны размещения объектов капитального строительства на схеме 77, 78, 79, 80 признать утратившими силу.

2.19.3. Таблицу дополнить строкой с номером зоны размещения объектов капитального строительства на схеме 113 в редакции согласно приложению 7 к настоящему постановлению.

3. Установить границы объекта природного комплекса № 50 Восточного административного округа города Москвы «Сквер у ст. метро «Партизанская», исключив из его состава участок территории площадью 0,21 га, согласно приложению 8 к настоящему постановлению.

4. Внести изменение в постановление Правительства Москвы от 19 января 1999 г. № 38 «О проектных предложениях по установлению границ Природного комплекса с их описанием и закреплением актами красных линий» (в редакции постановления Правительства Москвы от 2 июля 2019 г. № 774-ПП), изложив пункт 50 раздела «Восточный АО» приложения 1 к постановлению в редакции согласно приложению 9 к настоящему постановлению.

5. Контроль за выполнением настоящего постановления возложить на заместителя Мэра Москвы в Правительстве Москвы по вопросам жилищно-коммунального хозяйства и благоустройства Бирюкова П.П.

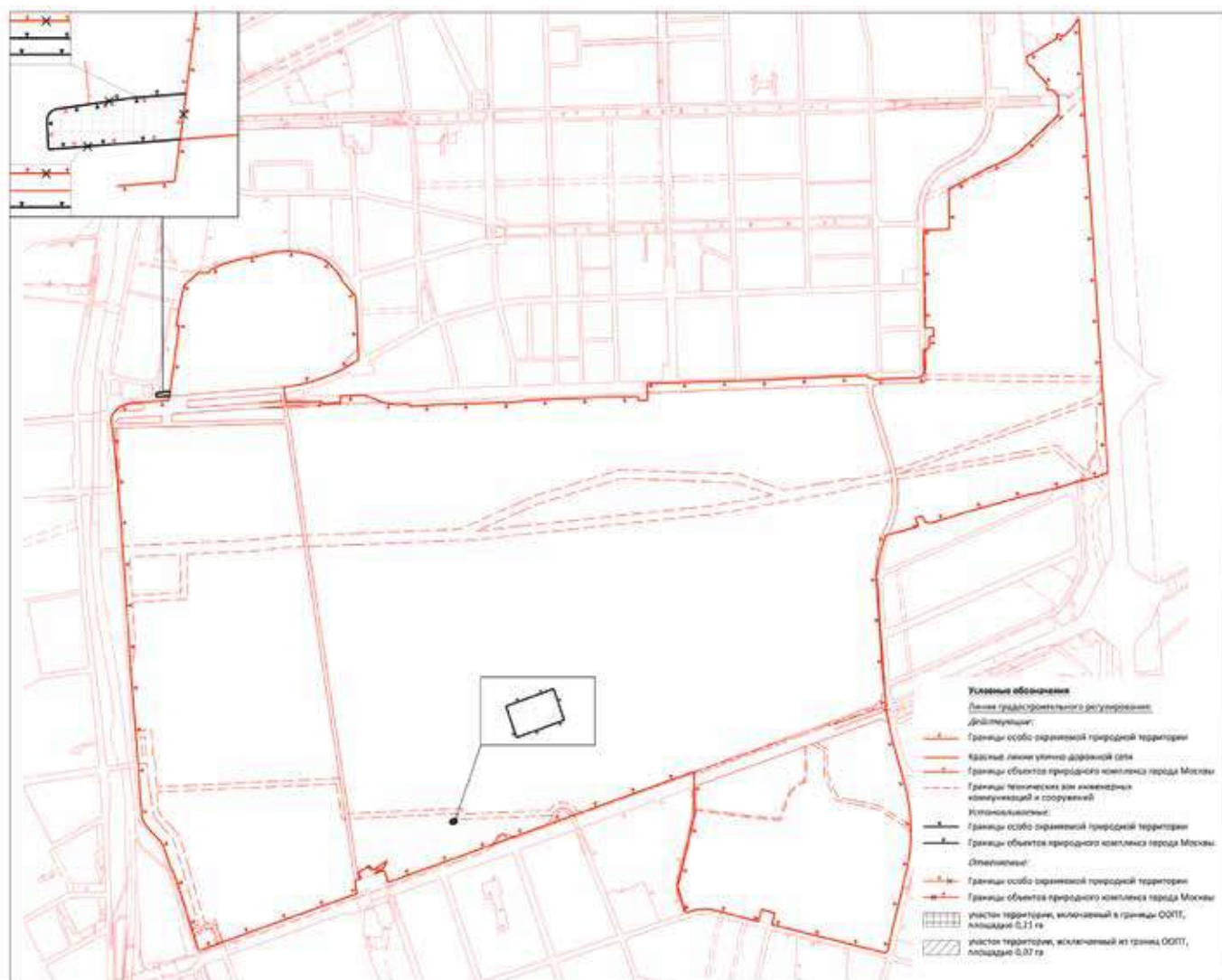
Мэр Москвы **С.С.Собянин**

Приложение 1
к постановлению Правительства Москвы
от 27 сентября 2022 г. № 2084-ПП

Приложение 1
к постановлению Правительства Москвы
от 16 июня 2009 г. № 559-ПП

Границы особо охраняемой природной территории регионального значения «Природно-исторический парк «Измайлово»

1. Графическое описание границ особо охраняемой природной территории регионального значения
«Природно-исторический парк «Измайлово»



2. Перечень координат характерных точек границ особо охраняемой природной территории регионального значения «Природно-исторический парк «Измайлово»

Участок 1

№ точки	Координата X	Координата Y
1	16570.5011	13561.2863
2	16576.6732	13561.9851
3	16582.8411	13562.721
4	16589.0044	13563.4941
5	16595.163	13564.3041
6	16601.3166	13565.1511
7	16607.465	13566.0352
8	16613.6079	13566.9562
9	16619.7452	13567.9141
10	16625.8766	13568.9088
11	16632.0019	13569.9405
12	16638.121	13571.0089
13	16644.2334	13572.1141
14	16650.3392	13573.2561
15	16656.438	13574.4346
16	16662.5295	13575.6499
17	16668.6137	13576.9018
18	16674.6902	13578.1902
19	16680.7589	13579.5152
20	16686.8194	13580.8766
21	16692.8717	13582.2744
22	16698.9155	13583.7086
23	16704.9506	13585.1791
24	16710.9766	13586.6858
25	16716.9935	13588.2288
26	16723.001	13589.8079
27	16728.999	13591.4231
28	16734.9871	13593.0744
29	16740.9652	13594.7616
30	16746.933	13596.4847
31	16752.8903	13598.2437
32	16758.837	13600.0384
33	16764.7728	13601.8689
34	16770.6974	13603.735
35	16776.6108	13605.6367
36	16782.5126	13607.574
37	16788.4026	13609.5466
38	16794.2807	13611.5547
39	16800.1466	13613.5981

№ точки	Координата X	Координата Y
40	16806.0001	13615.6767
41	16811.841	13617.7904
42	16817.6691	13619.9393
43	16823.4842	13622.1231
44	16829.286	13624.3418
45	16835.0743	13626.5954
46	16840.849	13628.8838
47	16846.6099	13631.2069
48	16852.3567	13633.5645
49	16858.0892	13635.9566
50	16863.8073	13638.3832
51	16869.5106	13640.8441
52	16875.199	13643.3393
53	16880.8723	13645.8686
54	16886.5304	13648.4319
55	16892.1729	13651.0293
56	16897.7997	13653.6605
57	16903.4106	13656.3255
58	16909.0053	13659.0242
59	16914.5837	13661.7565
60	16920.1456	13664.5222
61	16925.6907	13667.3214
62	16931.219	13670.1538
63	16936.7301	13673.0194
64	16942.2238	13675.9182
65	16947.7001	13678.8499
66	16954.333	13682.4578
67	16960.9392	13686.1142
68	16967.5186	13689.8186
69	16974.0708	13693.5711
70	16980.5954	13697.3714
71	16987.092	13701.2192
72	16993.5603	13705.1145
73	17000	13709.0569
74	17004.3066	13711.7297
75	17008.6001	13714.4236
76	17012.8802	13717.1386
77	17017.147	13719.8744
78	17017.147	13719.8745

№ точки	Координата X	Координата Y
79	17014.4906	13786.9004
80	17014.43	13788.43
81	17008.47	13938.31
82	17006.0316	14000
83	17005.7	14008.39
84	17004.38	14042.2
85	17003.07	14074.9
86	17003.0241	14076.0747
87	17002.9138	14078.7342
88	17002.7329	14081.39
89	17002.4813	14084.0399
90	17002.1593	14086.6822
91	17000	14089.0778
92	16955.83	14138.08
93	16909.03	14190
94	16915.3	14195.616
95	16911.476	14200.267
96	16898.356	14215.762
97	16869.748	14248.191
98	16849.751	14272.709
99	16823.82	14291.936
100	16801.783	14302.544
101	16783.232	14312.726
102	16741.564	14327.727
103	16725.672	14332.189
104	16684.933	14341.021
105	16684.717	14340.379
106	16646.668	14347.038
107	16612.037	14350.668
108	16600	14350.5091
109	16594.161	14350.432
110	16577.492	14349.804
111	16547.432	14346.525
112	16529.836	14345.173
113	16500.3449	14341.811
114	16498.5902	14341.5978
115	16496.8389	14341.3589
116	16495.0913	14341.0942
117	16493.3478	14340.8038
118	16491.6086	14340.4877
119	16489.8745	14340.146
120	16488.1454	14339.7788

№ точки	Координата X	Координата Y
121	16486.422	14339.3862
122	16431.248	14326.389
123	16397.889	14318.602
124	16345.493	14312.565
125	16280.891	14295.834
126	16281.139	14295.005
127	16221.437	14279.108
128	16179.102	14269.08
129	16177.951	14261.39
130	16159.703	14256.158
131	16123.517	14241.276
132	16122.502	14224.915
133	16104.855	14224.79
134	16089.612	14225.163
135	16074.619	14225.396
136	16071.981	14224.84
137	16065.67	14224.7056
138	16064.7366	14224.7036
139	16063.8038	14224.7374
140	16062.873	14224.8068
141	16061.9455	14224.9118
142	16061.0227	14225.0523
143	16060.106	14225.228
144	16059.1967	14225.4387
145	16058.2961	14225.6842
146	16000	14177.501
147	15990.391	14169.559
148	15973.1302	14154.8645
149	15972.6623	14154.449
150	15972.2121	14154.0143
151	15971.7805	14153.5613
152	15971.3681	14153.0906
153	15970.9756	14152.6031
154	15970.6039	14152.0997
155	15970.2535	14151.5813
156	15969.925	14151.0486
157	15969.619	14150.5027
158	15969.3361	14149.9446
159	15969.0766	14149.3751
160	15968.8412	14148.7953
161	15968.6302	14148.2062
162	15968.4438	14147.6088

№ точки	Координата X	Координата Y
163	15968.2826	14147.0042
164	15968.1468	14146.3933
165	15950.5864	14058.86
166	15941.16	14011.873
167	15938.8642	14000
168	15923.634	13921.236
169	15941.573	13918.096
170	15936.274	13887.822
171	15926.417	13804.532
172	15924.582	13804.798
173	15908.306	13692.602
174	15901.935	13651.62
175	15891.851	13580.646
176	15886.026	13536.3678
177	15854.5288	13533.9843
178	15827.237	13530.044
179	15807.9235	13527.4304
180	15801.697	13519.7913
181	15802.623	13503.595
182	15882.4958	13509.5337
183	15880.0916	13491.2585
184	15879.241	13484.793
185	15851.167	13482.652
186	15646.3401	13468.8902
187	15644.3712	13468.7335
188	15642.4068	13468.5282
189	15640.448	13468.2746
190	15638.4962	13467.9726
191	15636.5523	13467.6225
192	15634.6177	13467.2245
193	15632.6935	13466.7789
194	15630.781	13466.2859
195	15628.881	13465.7459
196	15626.9951	13465.1591
197	15625.1242	13464.526
198	15623.2696	13463.8468
199	15621.4322	13463.1221
200	15619.6134	13462.3522
201	15617.814	13461.5377
202	15616.0354	13460.679
203	15596.324	13450.861
204	15573.693	13435.429

№ точки	Координата X	Координата Y
205	15552.926	13417.749
206	15548.6682	13414.0838
207	15547.825	13413.2781
208	15547.0009	13412.453
209	15546.1962	13411.6088
210	15545.4114	13410.7462
211	15544.647	13409.8654
212	15543.9034	13408.9671
213	15543.1808	13408.0517
214	15542.4798	13407.1197
215	15541.8007	13406.1715
216	15541.144	13405.2078
217	15540.5099	13404.229
218	15539.8988	13403.2358
219	15539.311	13402.2285
220	15538.7469	13401.2078
221	15538.2067	13400.1742
222	15537.6908	13399.1283
223	15537.1994	13398.0707
224	15536.7329	13397.0019
225	15536.2914	13395.9225
226	15535.8751	13394.833
227	15535.4844	13393.7342
228	15535.1194	13392.6266
229	15534.7804	13391.5108
230	15534.4675	13390.3874
231	15534.1809	13389.2569
232	15533.9206	13388.1201
233	15533.687	13386.9775
234	15533.4802	13385.8298
235	15533.3001	13384.6775
236	15533.147	13383.5214
237	15533.0208	13382.3621
238	15532.9218	13381.2001
239	15533.0924	13372.0169
240	15545.0735	13264.7431
241	15574.1987	13000
242	15576.1142	12982.5886
243	15576.5256	12973.5941
244	15576.2658	12973.6338
245	15576.0033	12973.6474
246	15575.7408	12973.6345

№ точки	Координата X	Координата Y
247	15575.481	12973.5954
248	15575.2262	12973.5304
249	15574.9794	12973.4402
250	15574.7429	12973.3257
251	15574.519	12973.1881
252	15574.31	12973.0287
253	15574.1181	12972.8492
254	15573.9451	12972.6513
255	15573.7928	12972.437
256	15573.6628	12972.2086
257	15573.5564	12971.9684
258	15573.4746	12971.7186
259	15573.4182	12971.4619
260	15573.5582	12970.5646
261	15573.6579	12969.662
262	15573.717	12968.7558
263	15573.7354	12967.8478
264	15585.3374	12853.8384
265	15591.0392	12768.0358
266	15593.3273	12757.4623
267	15596.8871	12704.3671
268	15595.7158	12689.4505
269	15600.5522	12619.7119
270	15618.8082	12377.3699
271	15644.0988	12000
272	15651.2816	11892.8237
273	15651.7832	11885.3386
274	15678.3693	11566.8946
275	15678.99	11559.46
276	15691.83	11389.92
277	15693.0511	11373.7945
278	15715.2961	11080.039
279	15715.5168	11077.4865
280	15715.7919	11074.9393
281	15716.1214	11072.3985
282	15716.5051	11069.8653
283	15716.9427	11067.3409
284	15717.4342	11064.8263
285	15717.9792	11062.3229
286	15718.5775	11059.8317
287	15719.229	11057.3538
288	15719.9331	11054.8904

№ точки	Координата X	Координата Y
289	15720.6897	11052.4426
290	15721.4983	11050.0114
291	15722.3587	11047.5982
292	15723.2704	11045.2038
293	15724.233	11042.8294
294	15725.2462	11040.4762
295	15726.3093	11038.145
296	15727.4218	11035.8371
297	15728.5835	11033.5535
298	15729.7937	11031.2953
299	15731.0518	11029.0634
300	15732.3571	11026.8588
301	15733.7094	11024.6826
302	15735.1077	11022.5358
303	15736.5516	11020.4193
304	15738.0403	11018.3342
305	15739.5732	11016.2812
306	15741.1496	11014.2615
307	15742.7687	11012.2759
308	15744.4299	11010.3253
309	15746.1323	11008.4106
310	15747.8753	11006.5327
311	15754.0696	11000
312	15816.9587	10933.6753
313	15818.4393	10932.0938
314	15819.8997	10930.4938
315	15821.3398	10928.8754
316	15822.7591	10927.2389
317	15824.1578	10925.5846
318	15825.5352	10923.9126
319	15826.8914	10922.2234
320	15828.2262	10920.517
321	15829.5391	10918.7939
322	15830.8302	10917.0543
323	15832.099	10915.2986
324	15833.3456	10913.5268
325	15834.5696	10911.7394
326	15835.7709	10909.9367
327	15836.9493	10908.1189
328	15838.1045	10906.2863
329	15839.2364	10904.4392
330	15840.3448	10902.5779

№ точки	Координата X	Координата Y
331	15841.4295	10900.7027
332	15842.4905	10898.814
333	15843.5274	10896.9119
334	15844.5401	10894.9969
335	15845.5284	10893.0692
336	15846.4923	10891.1291
337	15847.4315	10889.177
338	15848.3459	10887.2131
339	15849.2354	10885.2378
340	15850.0998	10883.2514
341	15850.9389	10881.2542
342	15851.7526	10879.2466
343	15852.541	10877.2287
344	15853.3036	10875.2011
345	15855.4896	10869.2166
346	15857.6374	10863.2182
347	15859.747	10857.2062
348	15861.8182	10851.181
349	15864.3001	10843.7912
350	15866.7242	10836.3822
351	15879.1153	10797.9799
352	15880.0615	10795.1134
353	15881.0462	10792.2598
354	15882.069	10789.4196
355	15883.1298	10786.5934
356	15884.2284	10783.7817
357	15885.3646	10780.985
358	15886.5383	10778.2038
359	15887.7491	10775.4386
360	15888.997	10772.6898
361	15890.2817	10769.9582
362	15891.6028	10767.2439
363	15892.9603	10764.5476
364	15894.3538	10761.8698
365	15895.7831	10759.2109
366	15897.248	10756.5714
367	15898.7481	10753.9518
368	15906.1015	10741.3086
369	15907.3339	10739.1566
370	15908.5374	10736.9882
371	15909.7116	10734.8039
372	15910.8565	10732.6041

№ точки	Координата X	Координата Y
373	15911.9718	10730.3891
374	15913.0573	10728.1594
375	15914.1128	10725.9153
376	15915.1382	10723.6573
377	15916.1331	10721.3857
378	15917.0976	10719.101
379	15918.0313	10716.8035
380	15918.9342	10714.4938
381	15919.8059	10712.1722
382	15920.6466	10709.839
383	15921.4558	10707.4949
384	15922.2336	10705.1401
385	15923.9199	10699.9171
386	16000	10464.2792
387	16013.0134	10423.9738
388	16028.3766	10376.3902
389	16029.9619	10371.4802
390	16057.4208	10286.4336
391	16065.01	10288.98
392	16166.0545	10324.3174
393	16177.7	10328.39
394	16196.58	10334.99
395	16203.8139	10337.5199
396	16664.68	10498.7
397	16711.88	10515.2
398	16964.5726	10603.5636
399	16999.2874	10615.703
400	17008.43	10618.9
401	17000	10672.9423
402	16996.833	10693.245
403	17000	10694.3524
404	17032.8827	10705.8506
405	17030.75	10712.15
406	17027.2	10718.15
407	17022	10729.4
408	17018.98	10734.12
409	17015.4	10738.8
410	17083.52	10782.89
411	17103.9	10753.15
412	17158.69	10790.55
413	17185.51	10807.67
414	17188.29	10806.21

№ точки	Координата X	Координата Y
415	17170.85	10771.95
416	17111.238	10733.2496
417	17171.6221	10754.3645
418	17196.0359	10684.5309
419	17764.2796	10883.2252
420	17816.345	10901.4332
421	17831.5895	10906.7644
422	17908.4504	10933.6438
423	17960.4541	10951.8302
424	18000	10965.6599
425	18098.1936	11000
426	18155.84	11020.16
427	18191.4439	11032.6066
428	18208.76	11038.66
429	18285.8403	11065.615
430	18292.1706	11067.8287
431	18310.139	11074.1123
432	18353.1796	11089.1611
433	18532.0085	11151.6983
434	18714.142	11215.3911
435	19000	11315.3569
436	19032.275	11326.6436
437	19032.275	11263.849
438	19032.3086	11229.1582
439	19032.31	11227.69
440	19035.8449	11098.6002
441	19035.8878	11096.3275
442	19035.8926	11094.0545
443	19035.859	11091.7818
444	19035.7873	11089.5098
445	19035.6773	11087.2395
446	19035.529	11084.9714
447	19035.3426	11082.706
448	19035.1181	11080.4441
449	19034.8556	11078.1862
450	19034.555	11075.9332
451	19034.2166	11073.6855
452	19033.8404	11071.4438
453	19033.4266	11069.2088
454	19032.9751	11066.9811
455	19032.4862	11064.7613
456	19031.96	11062.55

№ точки	Координата X	Координата Y
457	19016.5261	11000
458	19012.44	10983.44
459	19000	10933.052
460	18988.47	10886.35
461	18964.5	10789.26
462	18940.53	10692.17
463	18939.8902	10690.0596
464	18939.2959	10687.9359
465	18938.7473	10685.8
466	18938.2446	10683.6528
467	18937.7882	10681.4953
468	18937.3782	10679.3286
469	18937.0146	10677.1534
470	18936.698	10674.971
471	18936.4282	10672.7823
472	18936.2054	10670.5884
473	18936.0298	10668.3902
474	18935.9014	10666.1886
475	18935.8202	10663.9849
476	18935.7864	10661.7798
477	18935.7998	10659.5746
478	18935.8607	10657.3702
479	18935.9688	10655.1677
480	18936.1242	10652.9678
481	18936.3266	10650.7719
482	18936.5762	10648.5809
483	18936.8728	10646.3957
484	18937.2162	10644.2173
485	18937.6062	10642.0468
486	18938.0427	10639.8852
487	18938.5256	10637.7334
488	18939.0545	10635.5926
489	18939.6291	10633.4635
490	18940.2494	10631.3473
491	18940.915	10629.2449
492	18941.6254	10627.1572
493	18942.3806	10625.0853
494	18943.18	10623.03
495	18977.16	10520.13
496	18977.4266	10519.3883
497	18977.7318	10518.6617
498	18978.0747	10517.9522

№ точки	Координата X	Координата Y
499	18978.4545	10517.2615
500	18978.87	10516.5918
501	18979.3202	10515.945
502	18979.8036	10515.3226
503	18980.3191	10514.7264
504	18980.8653	10514.1582
505	18981.4405	10513.6194
506	18982.0433	10513.1117
507	18982.6718	10512.6362
508	18983.3246	10512.1946
509	18983.9995	10511.7878
510	18984.695	10511.417
511	18985.409	10511.0832
512	18986.0426	10510.8241
513	18986.6873	10510.5942
514	18987.3418	10510.394
515	18988.0049	10510.2238
516	18988.675	10510.0841
517	18989.3508	10509.9751
518	18990.0308	10509.897
519	18990.7138	10509.8502
520	18991.3981	10509.8344
521	18992.0824	10509.8499
522	18992.7653	10509.8967
523	18993.4454	10509.9746
524	18994.1212	10510.0834
525	18994.7914	10510.223
526	18995.4544	10510.3929
527	18996.109	10510.593
528	19000	10511.877
529	19013.19	10516.23
530	19015.3816	10516.9422
531	19017.5794	10517.6352
532	19019.7831	10518.3089
533	19021.9927	10518.9632
534	19024.2079	10519.5981
535	19026.4287	10520.2136
536	19028.6547	10520.8095
537	19030.8859	10521.3859
538	19033.1221	10521.9427
539	19035.363	10522.4798
540	19037.6086	10522.9973

№ точки	Координата X	Координата Y
541	19039.8586	10523.495
542	19042.113	10523.973
543	19044.3714	10524.4313
544	19046.6337	10524.8696
545	19048.8998	10525.2881
546	19051.1695	10525.6867
547	19053.4426	10526.0654
548	19055.719	10526.4242
549	19057.9983	10526.7629
550	19060.2806	10527.0816
551	19062.5656	10527.3802
552	19064.8531	10527.6589
553	19067.143	10527.9174
554	19069.4351	10528.1559
555	19071.7291	10528.3742
556	19074.025	10528.5725
557	19076.3226	10528.7506
558	19078.6216	10528.9084
559	19080.9219	10529.0462
560	19083.2234	10529.1637
561	19085.5258	10529.261
562	19087.8289	10529.3382
563	19090.1326	10529.395
564	19092.4367	10529.4318
565	19094.7411	10529.4482
566	19097.0455	10529.4446
567	19099.3498	10529.4206
568	19101.6538	10529.3765
569	19103.9574	10529.3121
570	19106.2602	10529.2275
571	19108.5623	10529.1227
572	19110.8634	10528.9978
573	19113.1632	10528.8526
574	19115.4617	10528.6874
575	19117.7586	10528.5018
576	19120.0538	10528.2962
577	19122.3472	10528.0705
578	19124.6385	10527.8246
579	19126.9275	10527.5586
580	19129.2142	10527.2726
581	19131.4982	10526.9666
582	19133.7794	10526.6405

№ точки	Координата X	Координата Y
583	19136.0577	10526.2944
584	19138.3329	10525.9283
585	19140.6047	10525.5423
586	19142.8731	10525.1364
587	19145.1378	10524.7106
588	19147.3988	10524.2649
589	19149.6558	10523.7994
590	19151.9085	10523.3142
591	19154.1569	10522.8091
592	19156.4008	10522.2844
593	19158.64	10521.74
594	19255.71	10497.71
595	19352.78	10473.68
596	19420.92	10456.81
597	19438.22	10526.7
598	19517.82	10506.99
599	19500.9	10438.75
600	20000	10318.47
601	20176.6847	10276.5053
602	20177.6638	10276.5378
603	20178.6401	10276.6182
604	20179.6113	10276.7462
605	20180.575	10276.9218
606	20181.529	10277.1442
607	20182.471	10277.4132
608	20183.3986	10277.7279
609	20184.3098	10278.0878
610	20185.2022	10278.4917
611	20186.0738	10278.9389
612	20186.9224	10279.4282
613	20187.7461	10279.9585
614	20188.5428	10280.5285
615	20189.3106	10281.1368
616	20190.0478	10281.782
617	20190.7524	10282.4625
618	20191.423	10283.1766
619	20192.0577	10283.9228
620	20192.655	10284.6992
621	20193.2138	10285.5038
622	20193.7324	10286.3349
623	20194.2097	10287.1903
624	20194.6446	10288.0682

№ точки	Координата X	Координата Y
625	20195.0358	10288.9662
626	20195.3827	10289.8823
627	20195.6844	10290.8143
628	20195.94	10291.76
629	20306.5	10744.68
630	20308.159	10751.583
631	20309.7688	10758.4976
632	20311.3296	10765.4234
633	20312.8411	10772.3602
634	20314.3034	10779.3074
635	20315.7163	10786.265
636	20317.0798	10793.2323
637	20318.3938	10800.2092
638	20319.6582	10807.1952
639	20320.873	10814.19
640	20322.0381	10821.1933
641	20323.1534	10828.2046
642	20324.219	10835.2238
643	20325.2346	10842.2502
644	20326.2004	10849.2838
645	20327.1162	10856.324
646	20327.982	10863.3705
647	20328.7978	10870.423
648	20329.5634	10877.4811
649	20330.279	10884.5445
650	20330.9444	10891.6128
651	20331.5595	10898.6856
652	20332.1245	10905.7626
653	20332.6392	10912.8434
654	20333.1036	10919.9278
655	20333.5177	10927.0152
656	20333.8815	10934.1054
657	20334.195	10941.198
658	20334.458	10948.2926
659	20334.6707	10955.389
660	20334.833	10962.4866
661	20334.9449	10969.5853
662	20335.0089	10977.189
663	20335.015	10984.793
664	20334.9634	10992.3968
665	20334.8538	11000
666	20334.769	11004.181

№ точки	Координата X	Координата Y
667	20334.5596	11012.1242
668	20334.2871	11020.0654
669	20333.9515	11028.0042
670	20333.5529	11035.94
671	20333.0911	11043.8725
672	20332.5664	11051.801
673	20331.9787	11059.7251
674	20331.3281	11067.6443
675	20330.6145	11075.5581
676	20329.8381	11083.4659
677	20328.9989	11091.3674
678	20328.0969	11099.2619
679	20327.1322	11107.149
680	20326.1049	11115.0282
681	20325.015	11122.899
682	20323.8626	11130.7609
683	20322.6478	11138.6133
684	20321.3706	11146.4559
685	20320.0311	11154.2881
686	20318.6294	11162.1094
687	20317.1657	11169.9192
688	20315.6399	11177.7173
689	20314.0522	11185.5029
690	20312.4027	11193.2757
691	20310.6915	11201.0351
692	20308.9187	11208.7807
693	20307.0845	11216.512
694	20305.1888	11224.2284
695	20303.2318	11231.9295
696	20301.2138	11239.6149
697	20299.1348	11247.2839
698	20296.9949	11254.9362
699	20289.86	11280.1
700	20262.54	11376.3
701	20235.22	11472.5
702	20232.9242	11480.6446
703	20230.6626	11488.7988
704	20228.4352	11496.9623
705	20226.242	11505.1352
706	20224.0832	11513.3172
707	20221.9586	11521.5082
708	20219.8686	11529.7079

№ точки	Координата X	Координата Y
709	20217.8128	11537.9164
710	20215.7915	11546.1334
711	20213.8047	11554.3589
712	20211.8525	11562.5926
713	20209.9347	11570.8345
714	20208.0516	11579.0842
715	20206.203	11587.3418
716	20204.3892	11595.6072
717	20202.61	11603.88
718	20188.698	11671.894
719	20186.091	11707.438
720	20182.019	11751.012
721	20176.151	11810.523
722	20175.64	11845.032
723	20172.566	11880.835
724	20165.486	11973.739
725	20163.6083	12000
726	20160.924	12037.543
727	20156.039	12097.244
728	20151.31	12161.678
729	20145.198	12249.319
730	20141.079	12318.111
731	20132.171	12440.137
732	20130.838	12452.891
733	20125.781	12452.743
734	20124.236	12473.502
735	20130.078	12474.92
736	20132.003	12476.7281
737	20132.3438	12477.0812
738	20132.6483	12477.4661
739	20132.9137	12477.879
740	20133.1373	12478.3158
741	20133.317	12478.7725
742	20133.451	12479.2446
743	20133.5381	12479.7276
744	20133.5774	12480.2168
745	20134.189	12499.835
746	20140.647	12545.291
747	20148.878	12583.801
748	20161.61	12628.369
749	20178.902	12683.192
750	20184.159	12699.794

№ точки	Координата X	Координата Y
751	20376.721	12750.4486
752	20379.1051	12751.9793
753	20379.1051	12756.9108
754	20377.2572	12761.843
755	20361.2388	12800.067
756	20362.471	12803.1497
757	20365.5518	12801.9174
758	20371.165	12804.1911
759	20390.8112	12811.781
760	20400.0523	12810.548
761	20404.9798	12806.8488
762	20408.677	12803.1497
763	20419.1502	12779.7223
764	20423.4632	12769.2421
765	20435.1681	12775.4074
766	20438.2488	12776.0231
767	20441.428	12768.4884
768	20509.237	12787.393
769	20595.337	12812.2719
770	20653.861	12830.558
771	21000	12925.3997
772	21028.8	12933.29
773	21088.538	12943.381
774	21110.536	12948.858
775	21131.791	12953.513
776	21149.497	12959.651
777	21189.973	12970.884
778	21254.519	12987.626
779	21271.714	12993.488
780	21294.0737	13000
781	21331.967	13011.036
782	21387.712	13023.221
783	21400.474	13027.651
784	21442.802	13038.534
785	21448.166	13039.266
786	21517.7361	13063.5777
787	21502.5036	13293.0303
788	21484.8582	13558.8222
789	21463.7862	13876.231
790	21455.5694	14000
791	21389.1816	15000
792	21372.4827	15251.5358

№ точки	Координата X	Координата Y
793	21367.7702	15322.5194
794	21342.4606	15703.7585
795	21338.513	15697.625
796	21332.186	15689.438
797	21316.653	15665.106
798	21301.996	15642.138
799	21295.297	15636.954
800	21291.75	15639.404
801	21259.499	15602.094
802	21252.31	15598.288
803	21212.297	15613.104
804	21209.479	15608.3858
805	21209.275	15608.0083
806	21209.104	15607.6147
807	21208.9674	15607.2079
808	21208.8662	15606.7909
809	21208.8012	15606.3666
810	21208.7728	15605.9385
811	21208.7812	15605.5094
812	21208.8263	15605.0826
813	21208.9982	15604.1004
814	21209.2189	15603.1279
815	21209.4878	15602.1676
816	21209.8041	15601.2219
817	21210.1673	15600.2932
818	21210.5762	15599.3837
819	21211.03	15598.4957
820	21211.5275	15597.6314
821	21212.0099	15596.8598
822	21212.5099	15596.0994
823	21213.0273	15595.3507
824	21213.5617	15594.6141
825	21214.1129	15593.8899
826	21214.6805	15593.1786
827	21215.2643	15592.4805
828	21215.864	15591.796
829	21204.67	15582.361
830	21140.979	15543.859
831	21102.993	15521.629
832	21095.0498	15517.3422
833	21093.6331	15516.5984
834	21092.1998	15515.8872

№ точки	Координата X	Координата Y
835	21090.7506	15515.209
836	21089.2863	15514.564
837	21087.8076	15513.9527
838	21086.3154	15513.3754
839	21084.8103	15512.8322
840	21083.2932	15512.3237
841	21071.212	15508.427
842	21073.07	15504.51
843	21064.706	15500.544
844	21037.446	15484.281
845	21030.7397	15481.2511
846	21032.8379	15445.0592
847	21056.1405	15421.1884
848	21070.388	15421.977
849	21070.9622	15406.0053
850	21153.4928	15321.4618
851	21153.9859	15284.931
852	21188.2703	15285.8362
853	21216.83	15256.58
854	21220.79	15196.65
855	21223.66	15153.49
856	21224.0447	15147.7049
857	21216.4375	15138.9065
858	21195.735	15117.861
859	21148.579	15072.905
860	21116.46	15042.866
861	21068.5955	15000
862	21046.89	14980.426
863	21000	14938.4186
864	20999.698	14938.148
865	20975.812	14920.376
866	20945.272	14899.567
867	20911.225	14882.574
868	20871.303	14863.828
869	20852.468	14855.607
870	20835.032	14848.633
871	20798.759	14831.048
872	20761.781	14813.097
873	20714.834	14788.898
874	20668.334	14765.572
875	20630.624	14747.267
876	20608.971	14736.045

№ точки	Координата X	Координата Y
877	20560.799	14714.292
878	20561	14703
879	20563.23	14577.98
880	20565	14478
881	20487	14475.26
882	20417.04	14472.8
883	20411.1233	14472.857
884	20412.2	14375.74
885	20413.4	14275.75
886	20414.6	14175.76
887	20415.8	14075.77
888	20416.7094	14000
889	20417	13975.78
890	20417.8442	13905.4331
891	20466.549	13906.801
892	20469.752	13906.327
893	20472.588	13854.143
894	20447.218	13853.875
895	20445.132	13852.42
896	20445.722	13819.922
897	20446.726	13788.468
898	20436.443	13787.974
899	20436.608	13780.398
900	20410.575	13780.156
901	20411.552	13743.512
902	20411.554	13704.635
903	20412.325	13689.206
904	20413.371	13661.777
905	20412.528	13649.751
906	20412.3719	13648.0406
907	20412.1441	13646.3384
908	20411.845	13644.6472
909	20411.4752	13642.9701
910	20411.0352	13641.3099
911	20410.5259	13639.6698
912	20409.9482	13638.0524
913	20409.3031	13636.4607
914	20408.5918	13634.8975
915	20407.8154	13633.3656
916	20406.9754	13631.8677
917	20406.0731	13630.4062
918	20405.1104	13628.9841

№ точки	Координата X	Координата Y
919	20404.0887	13627.6036
920	20403.01	13626.2672
921	20401.8761	13624.9773
922	20401.3174	13624.4073
923	20400.7221	13623.8757
924	20400.0928	13623.3849
925	20399.4322	13622.937
926	20398.7433	13622.5339
927	20398.0291	13622.1776
928	20397.2929	13621.8695
929	20396.5378	13621.6111
930	20386.577	13618.5681
931	20384.8511	13618.0565
932	20383.117	13617.5736
933	20381.375	13617.1196
934	20379.6258	13616.6946
935	20377.8698	13616.2988
936	20376.1074	13615.9322
937	20374.3392	13615.595
938	20372.5657	13615.2871
939	20370.7872	13615.0089
940	20369.0044	13614.7602
941	20367.2177	13614.541
942	20365.4275	13614.3518
943	20363.6346	13614.1922
944	20361.8391	13614.0624
945	20360.0418	13613.9626
946	20358.243	13613.8926
947	20249.959	13610.579
948	20197.98	13609.223
949	20117.138	13605.785
950	20091.486	13614.491
951	20075.993	13613.962
952	20079.501	13628.706
953	20078.315	13629.05
954	20032.151	13626.674
955	20010.702	13625.37
956	20000	13624.823
957	19989.552	13624.289
958	19931.088	13622.061
959	19877.739	13620.455
960	19838.798	13619.647

№ точки	Координата X	Координата Y
961	19797.264	13618.238
962	19749.755	13616.283
963	19734.576	13616.035
964	19663.321	13612.848
965	19560.01	13608.574
966	19506.696	13605.606
967	19491.074	13604.429
968	19450.949	13602.793
969	19411.208	13601.349
970	19373.031	13600.385
971	19350.949	13600.483
972	19312.748	13598.75
973	19250.028	13598.069
974	19198.714	13597.148
975	19159.138	13595.379
976	19035.246	13591.006
977	19000.063	13590.042
978	18924.834	13587.382
979	18851.777	13586.163
980	18820.227	13584.946
981	18750.664	13582.689
982	18753.708	13485.303
983	18698.183	13484.152
984	18698	13503.849
985	18694.43	13503.822
986	18692.358	13506.142
987	18628.458	13504.998
988	18564.25	13504.251
989	18525.631	13502.977
990	18500.109	13502.273
991	18420.188	13499.458
992	18313.497	13495.952
993	18242.356	13492.981
994	18220.602	13492.397
995	18220.584	13493.303
996	18201.88	13492.93
997	18201.907	13491.558
998	18171.857	13489.741
999	18103.999	13487.989
1000	18072.204	13486.608
1001	18000	13479.3199
1002	17928.561	13472.109

№ точки	Координата X	Координата Y
1003	17900.876	13469.659
1004	17900.583	13472.884
1005	17835.432	13469.719
1006	17749.294	13466.672
1007	17697.15	13464.716
1008	17694.438	13466.313
1009	17649.311	13464.998
1010	17649.351	13461.886
1011	17603.813	13460.604
1012	17545.061	13460.256
1013	17471.743	13458.465
1014	17351.069	13450.506
1015	17324.813	13448.54
1016	17324.586	13461.747
1017	17250.664	13459.362
1018	17232.099	13460.399
1019	17206.114	13463.022
1020	17183.988	13467.45
1021	17160.134	13474.693
1022	17137.815	13482.383
1023	17049.616	13515.928

№ точки	Координата X	Координата Y
1024	17000	13514.1566
1025	16907.3263	13510.848
1026	16909.56	13471.26
1027	16865.24	13468.88
1028	16865.28	13467.31
1029	16855.69	13466.83
1030	16848.2999	13466.4601
1031	16828.572	13465.316
1032	16802.068	13464.316
1033	16798.106	13478.189
1034	16744.835	13476.071
1035	16696.084	13475.387
1036	16661.298	13473.563
1037	16614.595	13471.818
1038	16613.081	13473.03
1039	16602.009	13472.728
1040	16580.83	13472.68
1041	16577.598	13494.72
1042	16575.359	13507.014
1043	16570.501	13561.2863
1	16570.5011	13561.2863

Участок 2

№ точки	Координата X	Координата Y
1	17569.1474	11041.94
2	17600.681	11053.0695
3	17607.7525	11033.0337

№ точки	Координата X	Координата Y
4	17576.2189	11021.9042
5	17569.1474	11041.94
1	17569.1474	11041.94

Приложение 2
к постановлению Правительства Москвы
от 27 сентября 2022 г. № 2084-ПП

Внесение изменений в раздел 1 приложения 1 к Положению приложения 8 к постановлению
Правительства Москвы от 23 октября 2020 г. № 1808-ПП

**1. Схема функциональных зон особо охраняемой природной территории регионального значения
«Природно-исторический парк «Измайлово»»**

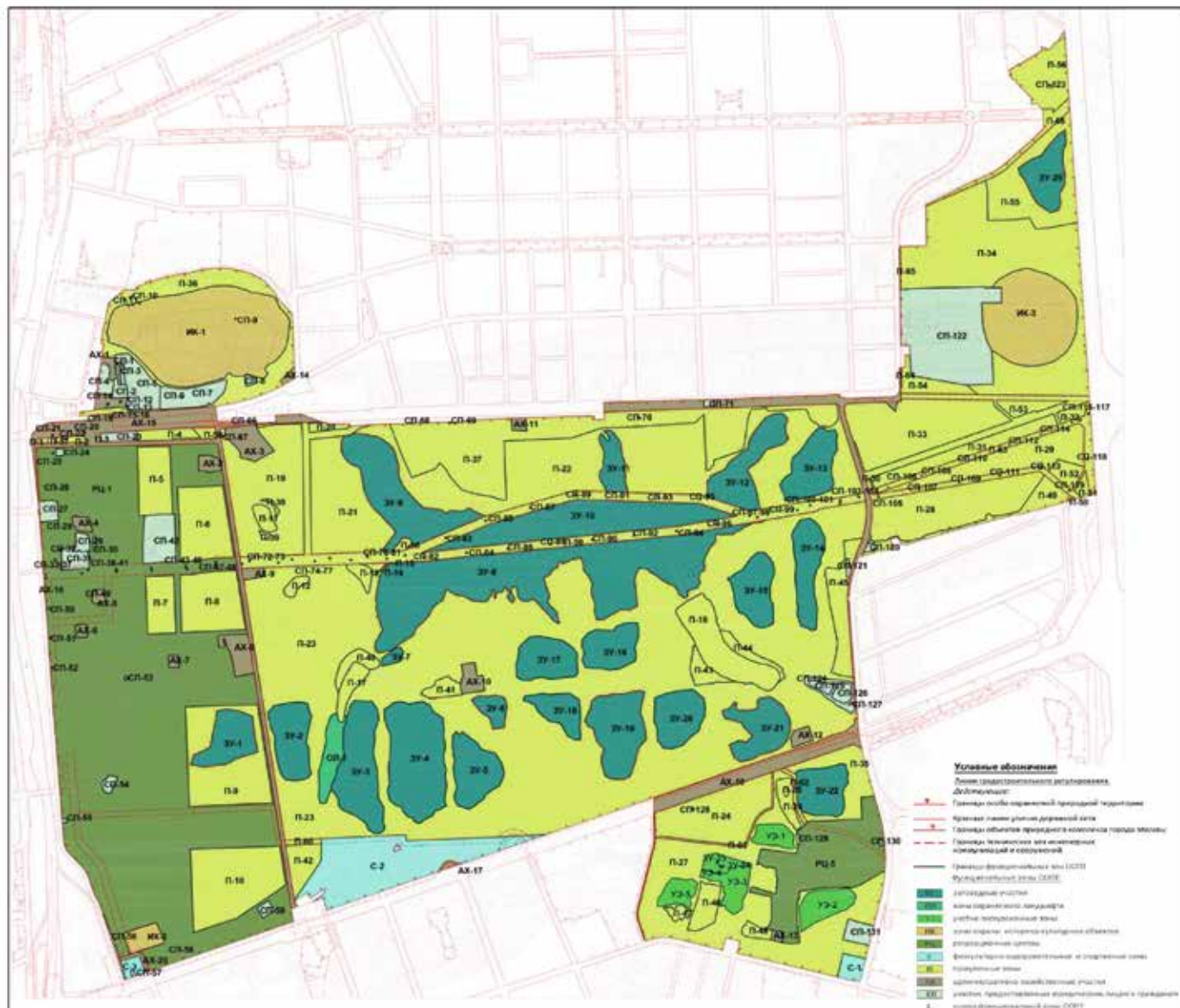


Схема функциональных зон особо охраняемой природной территории регионального значения «Природно-исторический парк «Измайлово»

Лист 9

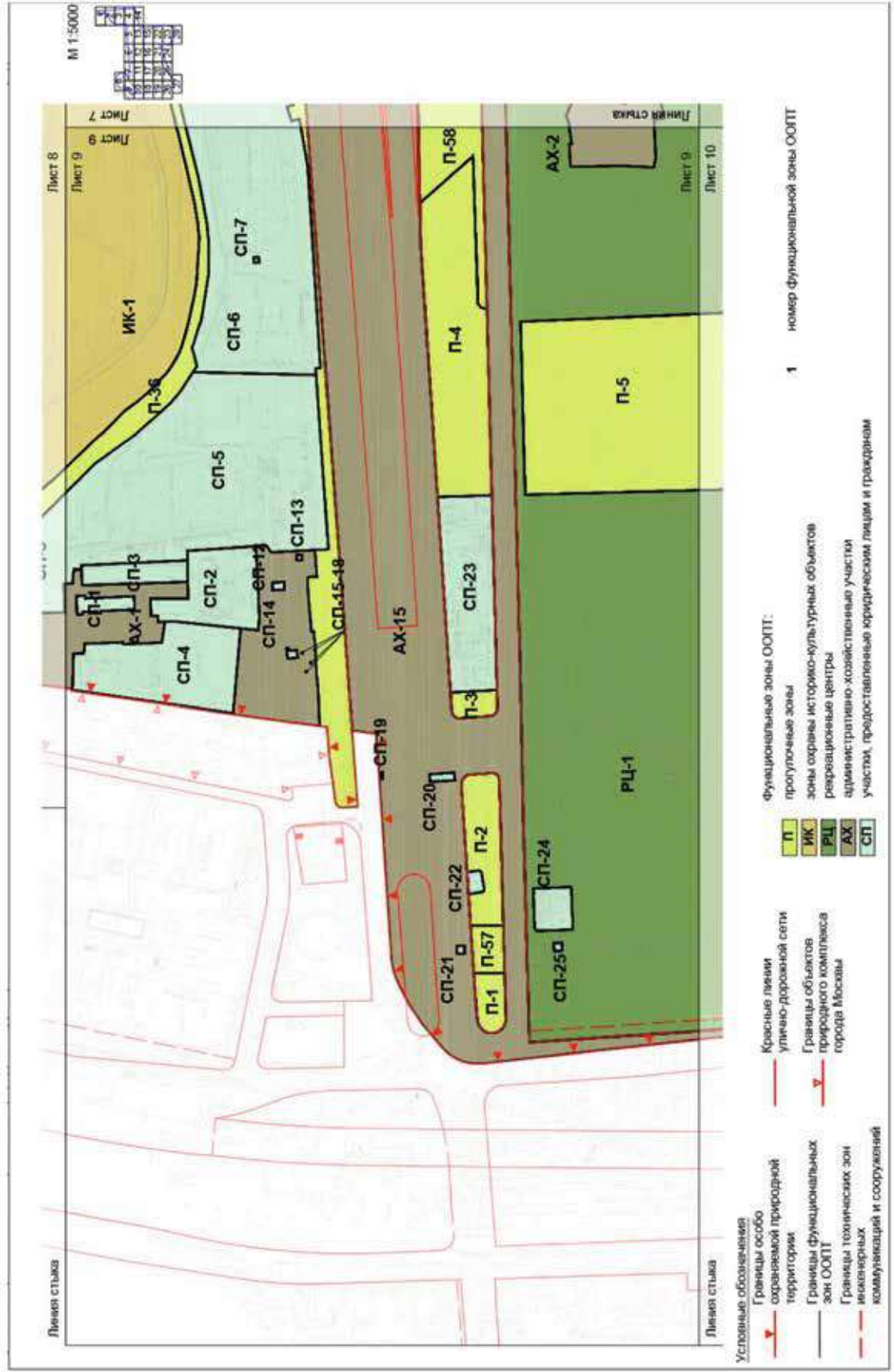


Схема функциональных зон особо охраняемой природной территории регионального значения «Природно-исторический парк «Измайлово»
Лист 24

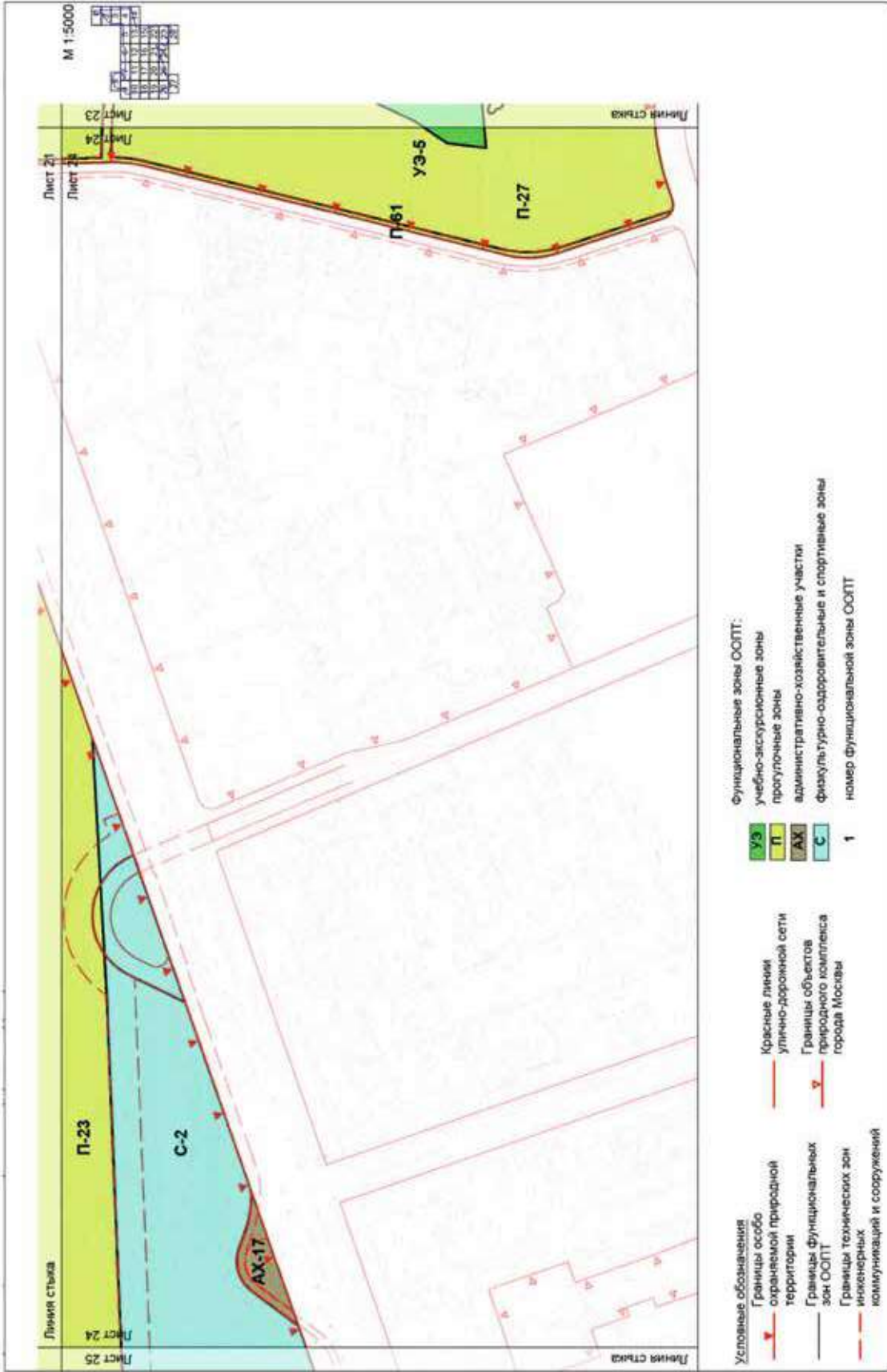


Схема функциональных зон особо охраняемой природной территории регионального значения «Природно-исторический парк «Измайлово»
Лист 25

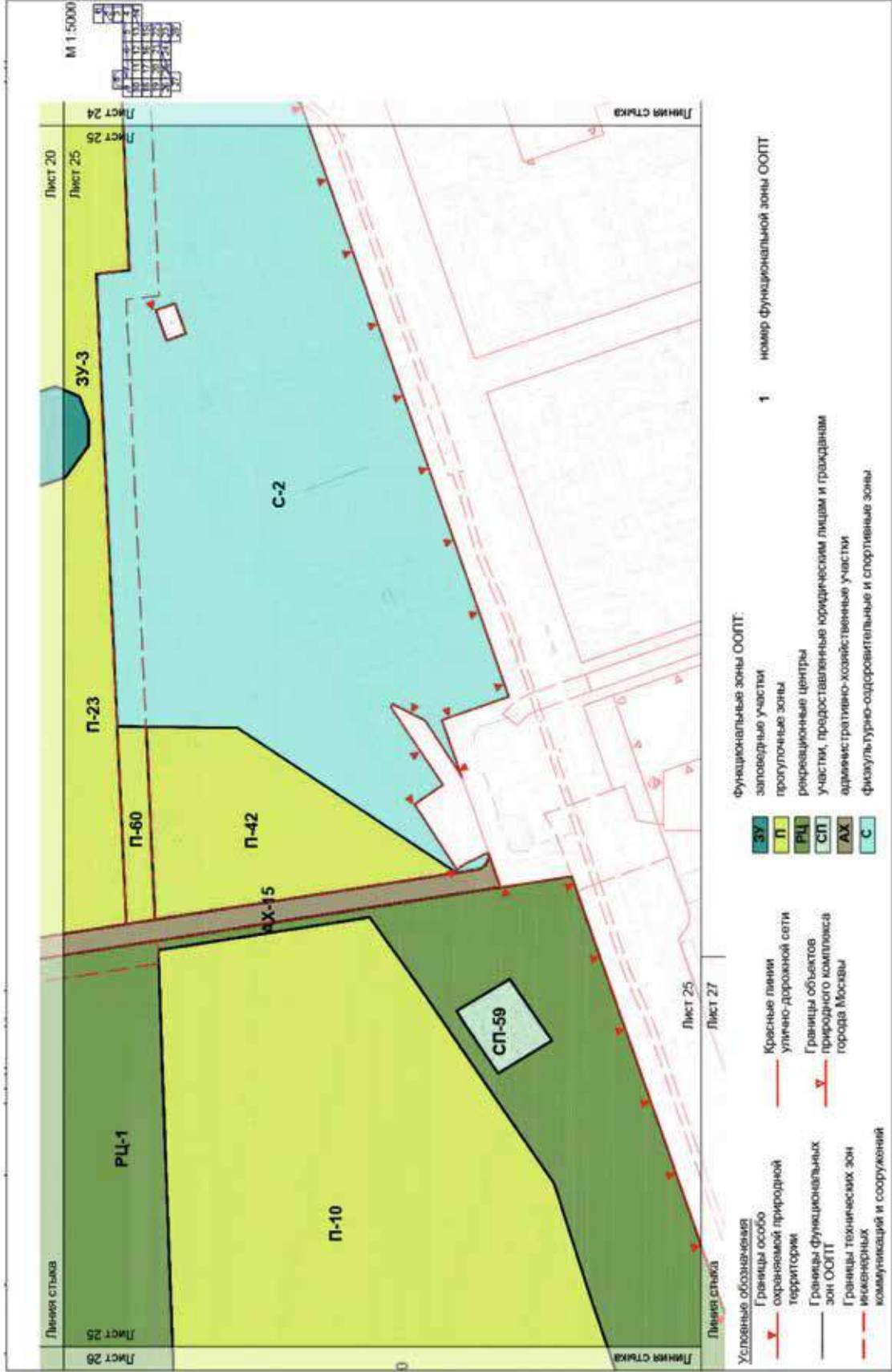
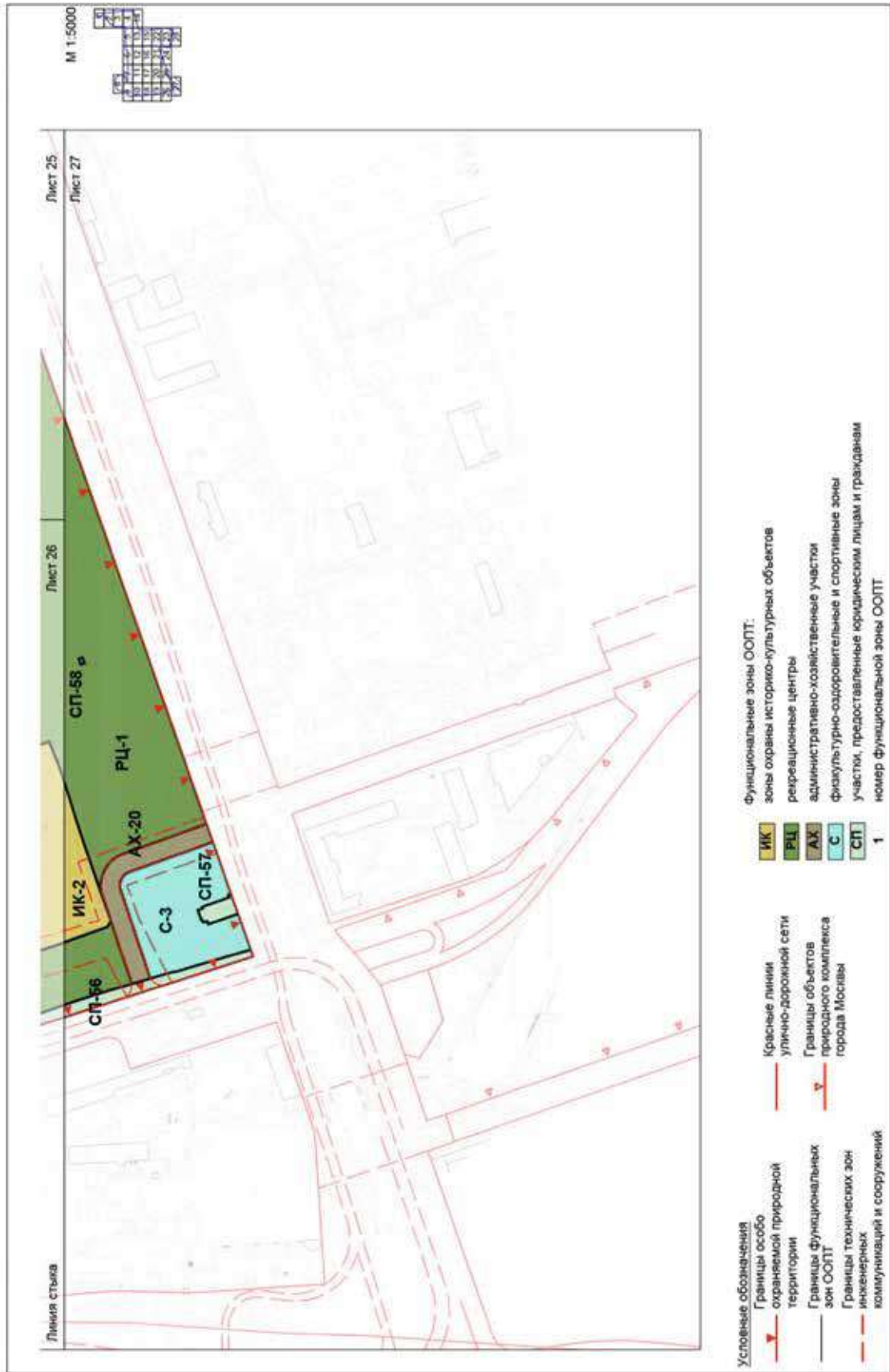


Схема функциональных зон особо охраняемой природной территории регионального значения
«Природно-исторический парк «Измайлово»
Лист 27



Приложение 3

к постановлению Правительства Москвы
от 27 сентября 2022 г. № 2084-ПП

Внесение изменений в раздел 2 приложения 1 к Положению приложения 8 к постановлению
Правительства Москвы от 23 октября 2020 г. № 1808-ПП

2. Таблица функциональных зон особо охраняемой природной территории регионального значения «Природно-исторический парк «Измайлово»

(к схеме функциональных зон особо охраняемой природной территории регионального значения
«Природно-исторический парк «Измайлово»)

№ п/п	Название, индекс и номер функциональной зоны ООПТ	Площадь участка функциональной зоны, га	Отношение площади функциональной зоны к площади Парка, %	Предмет охраны
1	2	3	4	5
4	Прогулочные зоны (П)	865,45	53,8	
4.23	П-23	288,73	-	Природные биоценозы
4.36	П-36	18,93	-	Растительные сообщества
4.42	П-42	3,91	-	Растительные сообщества
4.60	П-60	0,61	-	Природные биоценозы
6	Рекреационные центры (РЦ)	250,48	15,58	
7	Физкультурно-оздоровительные и спортивные зоны (С)	29,81	1,87	
7.2	С-2	26,81	-	Озелененные территории общего пользования
7.3	С-3	1,18	-	Озелененные территории общего пользования
8	Зоны административно-хозяйственных участков (АХ)	61,23	3,8	
8.17	АХ-17	0,33	-	Озелененные и частично озелененные территории
9	Земельные участки, предоставленные юридическим лицам и гражданам (СП)	55,68	3,47	

Приложение 4

к постановлению Правительства Москвы
от 27 сентября 2022 г. № 2084-ПП

Внесение изменений в раздел 3 приложения 1 к Положению приложения 8 к постановлению Правительства Москвы от 23 октября 2020 г. № 1808-ПП

3. Таблица видов разрешенного использования земельных участков, расположенных в границах особо охраняемой природной территории регионального значения «Природно-исторический парк «Измайлово»

(к схеме функциональных зон особо охраняемой природной территории регионального значения «Природно-исторический парк «Измайлово»)

Название, индекс и номер функциональной зоны ООПТ	Площадь участков функциональной зоны, га	Коды и наименования основных видов разрешенного использования земельных участков	Коды и наименования вспомогательных видов разрешенного использования земельных участков
1	2	3	4
Прогулочные зоны (П-1 – П-35)	685,46	5.0. Отдых (рекреация). 5.2. Природно-познавательный туризм. 9.0. Деятельность по особой охране и изучению природы. 9.1. Охрана природных территорий	3.1. Коммунальное обслуживание. 3.9. Обеспечение научной деятельности. 6.8. Связь. 12.0. Земельные участки (территории) общего пользования
Прогулочные зоны (П-36 – П-56)	120,36	5.0. Отдых (рекреация). 5.2. Природно-познавательный туризм. 9.0. Деятельность по особой охране и изучению природы. 9.1. Охрана природных территорий. 11.0. Водные объекты. 11.1. Общее пользование водными объектами	3.1. Коммунальное обслуживание. 6.8. Связь. 12.0. Земельные участки (территории) общего пользования
Прогулочные зоны (П-57 – П-66)	59,61	9.0. Деятельность по особой охране и изучению природы. 9.1. Охрана природных территорий. 12.0. Земельные участки (территории) общего пользования	3.1. Коммунальное обслуживание. 6.8. Связь
Рекреационные центры (РЦ-1, РЦ-5)	250,48	3.6.1. Объекты культурно-досуговой деятельности. 5.0. Отдых (рекреация). 5.1. Спорт. 5.2. Природно-познавательный туризм. 9.0. Деятельность по особой охране и изучению природы. 9.1. Охрана природных территорий. 11.0. Водные объекты. 11.1. Общее пользование водными объектами	3.1. Коммунальное обслуживание. 3.9. Обеспечение научной деятельности. 6.8. Связь. 12.0. Земельные участки (территории) общего пользования

Название, индекс и номер функциональной зоны ООПТ	Площадь участков функциональной зоны, га	Коды и наименования основных видов разрешенного использования земельных участков	Коды и наименования вспомогательных видов разрешенного использования земельных участков
1	2	3	4
Физкультурно-оздоровительные и спортивные зоны (С-1 – С-3)	29,74	5.0. Отдых (рекреация). 5.1. Спорт. 9.0. Деятельность по особой охране и изучению природы. 9.1. Охрана природных территорий	3.1. Коммунальное обслуживание. 6.8. Связь. 12.0. Земельные участки (территории) общего пользования
Зоны административно-хозяйственных участков (АХ-14 – АХ-17, АХ-19 – АХ-20)	44,91	9.0. Деятельность по особой охране и изучению природы. 9.1. Охрана природных территорий. 12.0.1. Улично-дорожная сеть	3.1. Коммунальное обслуживание. 6.8. Связь
Участки, предоставленные юридическим лицам и гражданам (СП-1 – СП-59, СП-66 – СП-131)	55,68	9.1. Охрана природных территорий	3.1. Коммунальное обслуживание. 6.8. Связь. 12.0. Земельные участки (территории) общего пользования

Приложение 5
к постановлению Правительства Москвы
от 27 сентября 2022 г. № 2084-ПП

Внесение изменений в раздел 1 приложения 2 к Положению приложения 8
к постановлению Правительства Москвы от 23 октября 2020 г. № 1808-ПП

**1. Схема режимов особой охраны особо охраняемой природной территории регионального значения
«Природно-исторический парк «Измайлово»»**



Схема режимов особой охраны особо охраняемой природной территории регионального значения
«Природно-исторический парк «Измайлово»
Лист 17

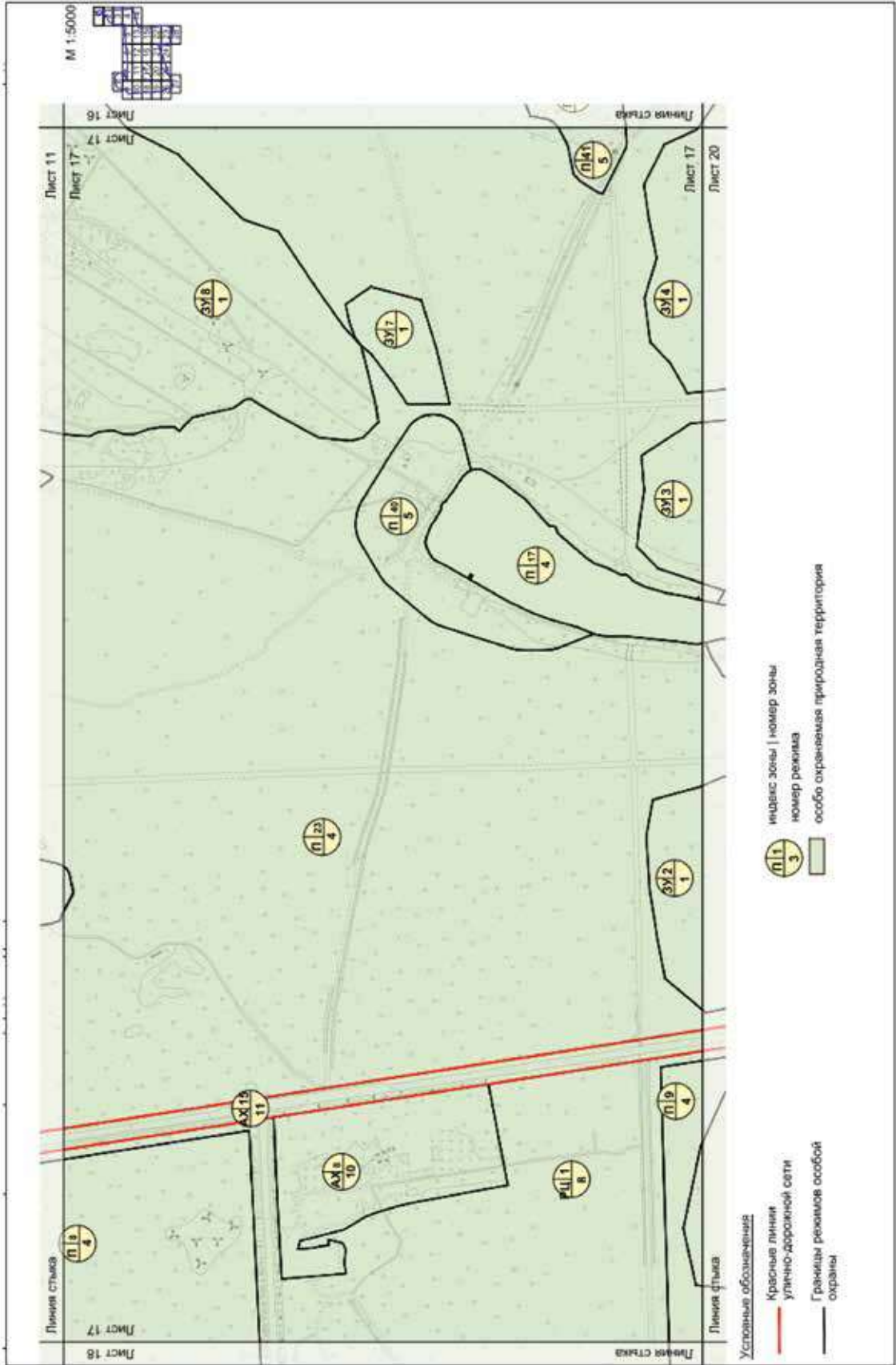


Схема режимов особой охраны особо охраняемой природной территории регионального значения «Природно-исторический парк «Измайлово»
Лист 24

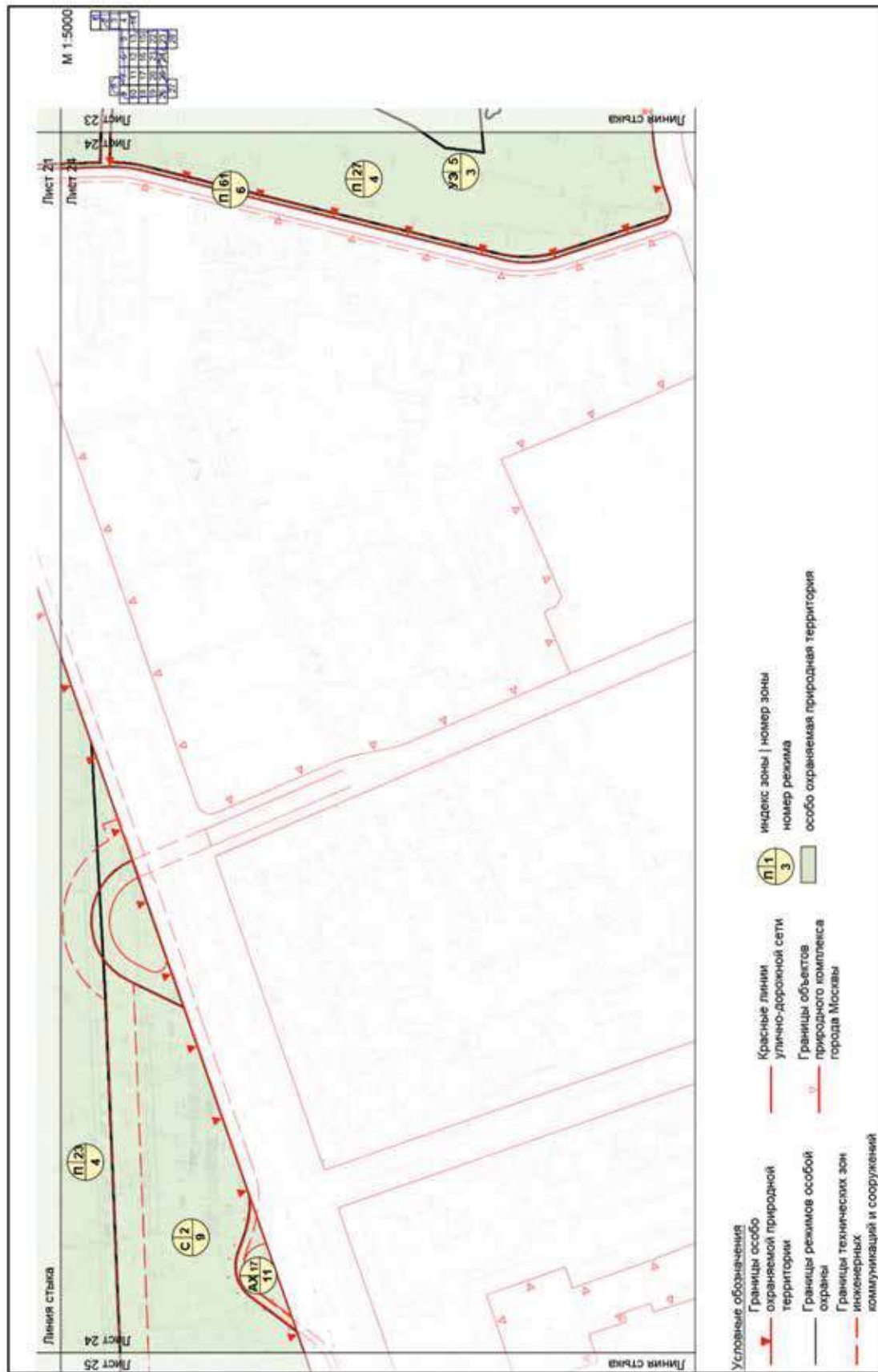


Схема режимов особой охраны особо охраняемой природной территории регионального значения «Природно-исторический парк «Измайлово»
Лист 25

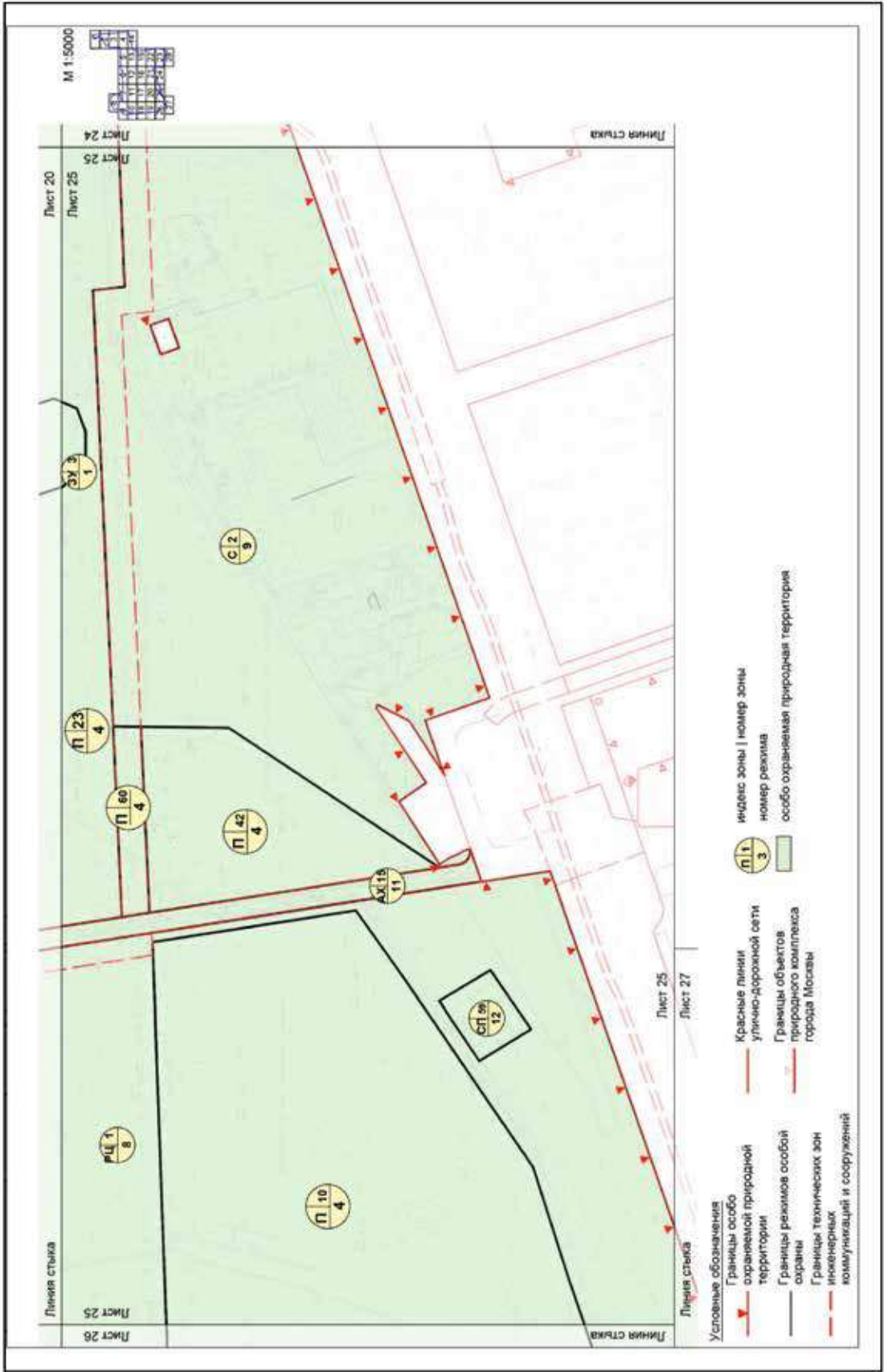


Схема режимов особой охраны особо охраняемой природной территории регионального значения
«Природно-исторический парк «Измайлово»
Лист 27



Приложение 6
к постановлению Правительства Москвы
от 27 сентября 2022 г. № 2084-ПП

Внесение изменений в раздел 1 приложения 3 к Положению
приложения 8 к постановлению Правительства Москвы от 23 октября 2020 г. № 1808-ПП

**1. Схема границ земельных участков, на территории которых допускается строительство,
реконструкция объектов капитального строительства на особо охраняемой природной территории
регионального значения «Природно-исторический парк «Измайлово»**

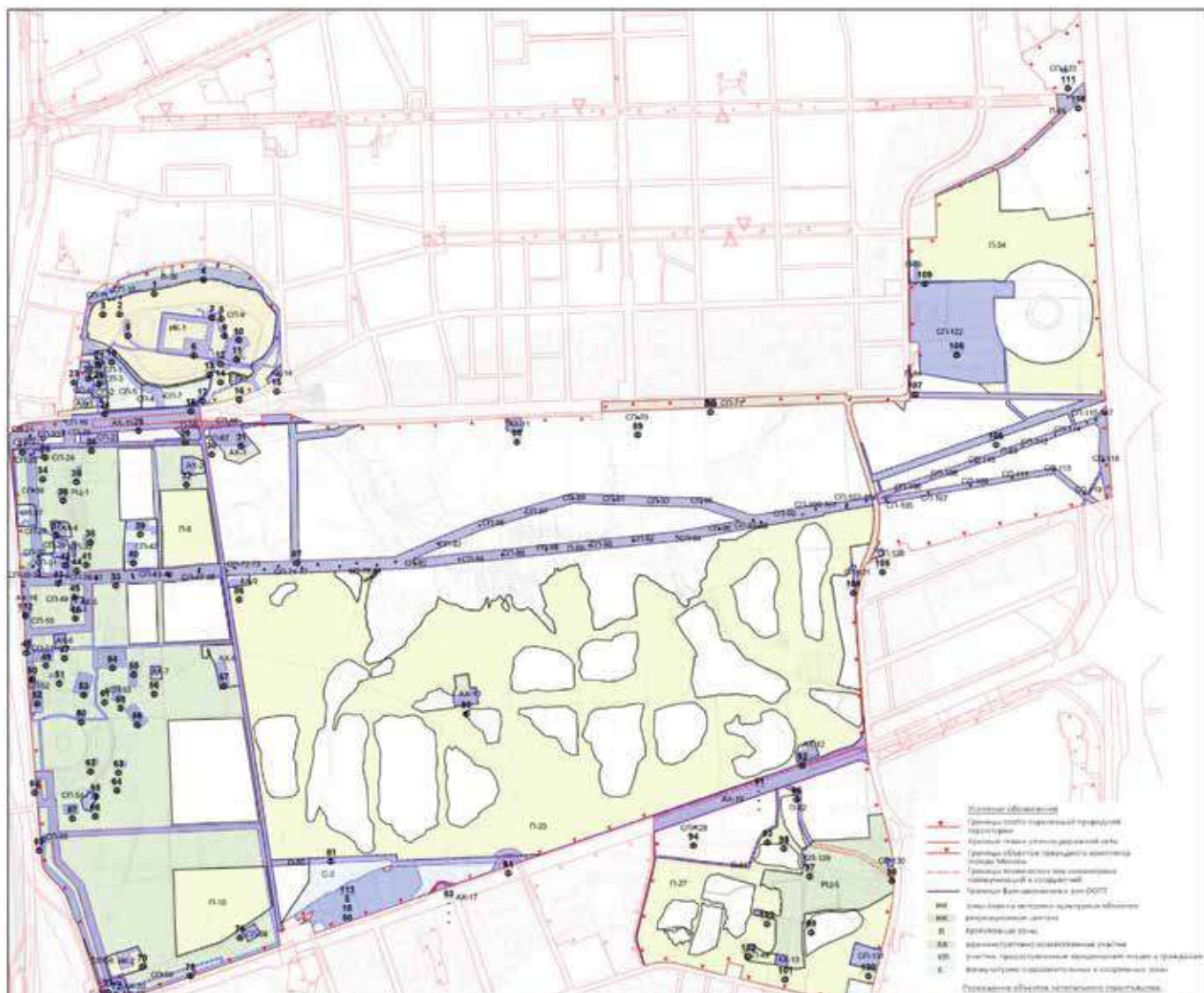


Схема границ земельных участков, на территории которых допускается строительство, реконструкция объектов капитального строительства на особо охраняемой природной территории регионального значения «Природно-исторический парк «Измайлово»
Лист 8

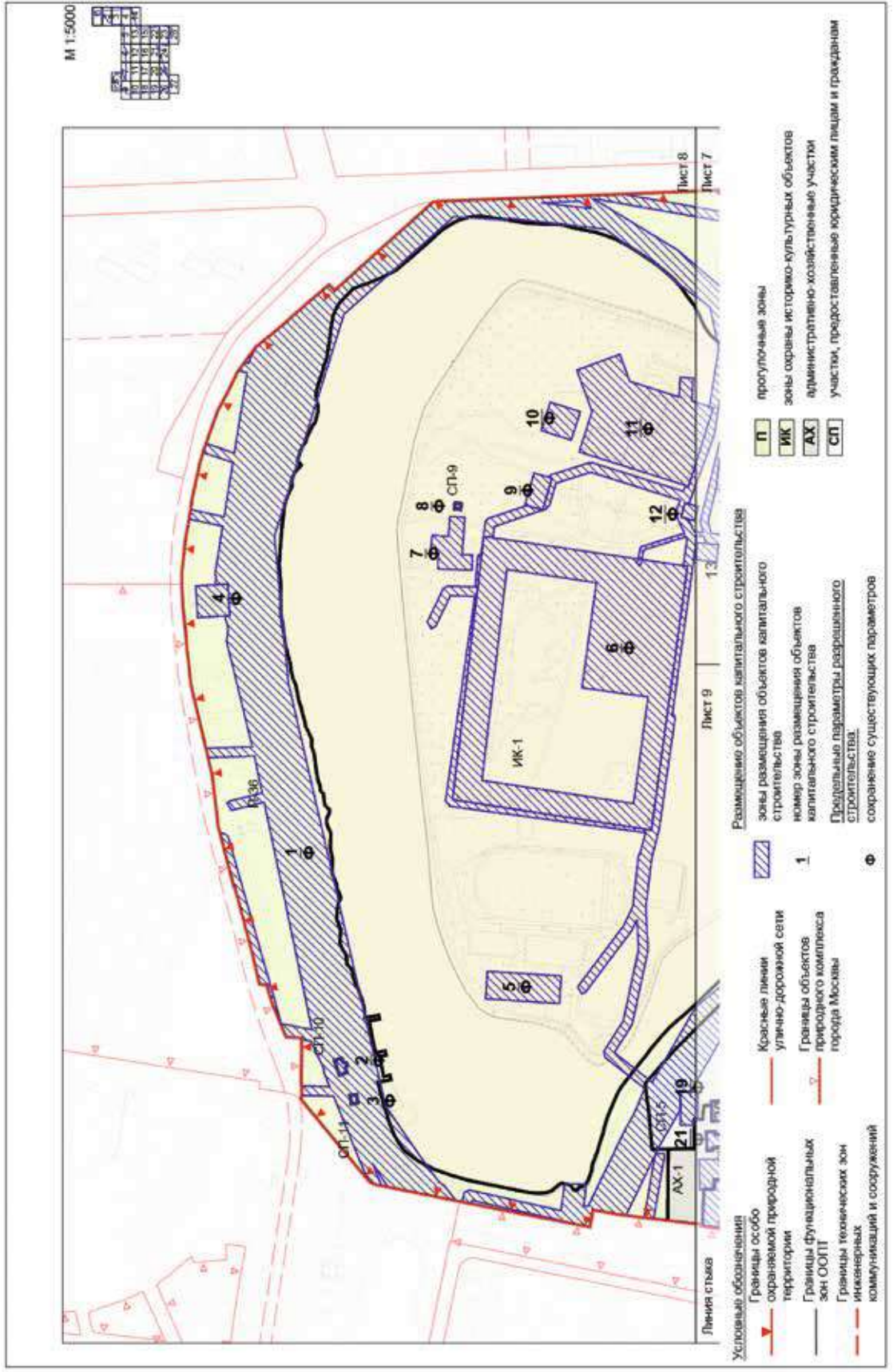


Схема границ земельных участков, на территории которых допускается строительство, реконструкция объектов капитального строительства на особо охраняемой природной территории регионального значения «Природно-исторический парк «Измайлово»»
Лист 9

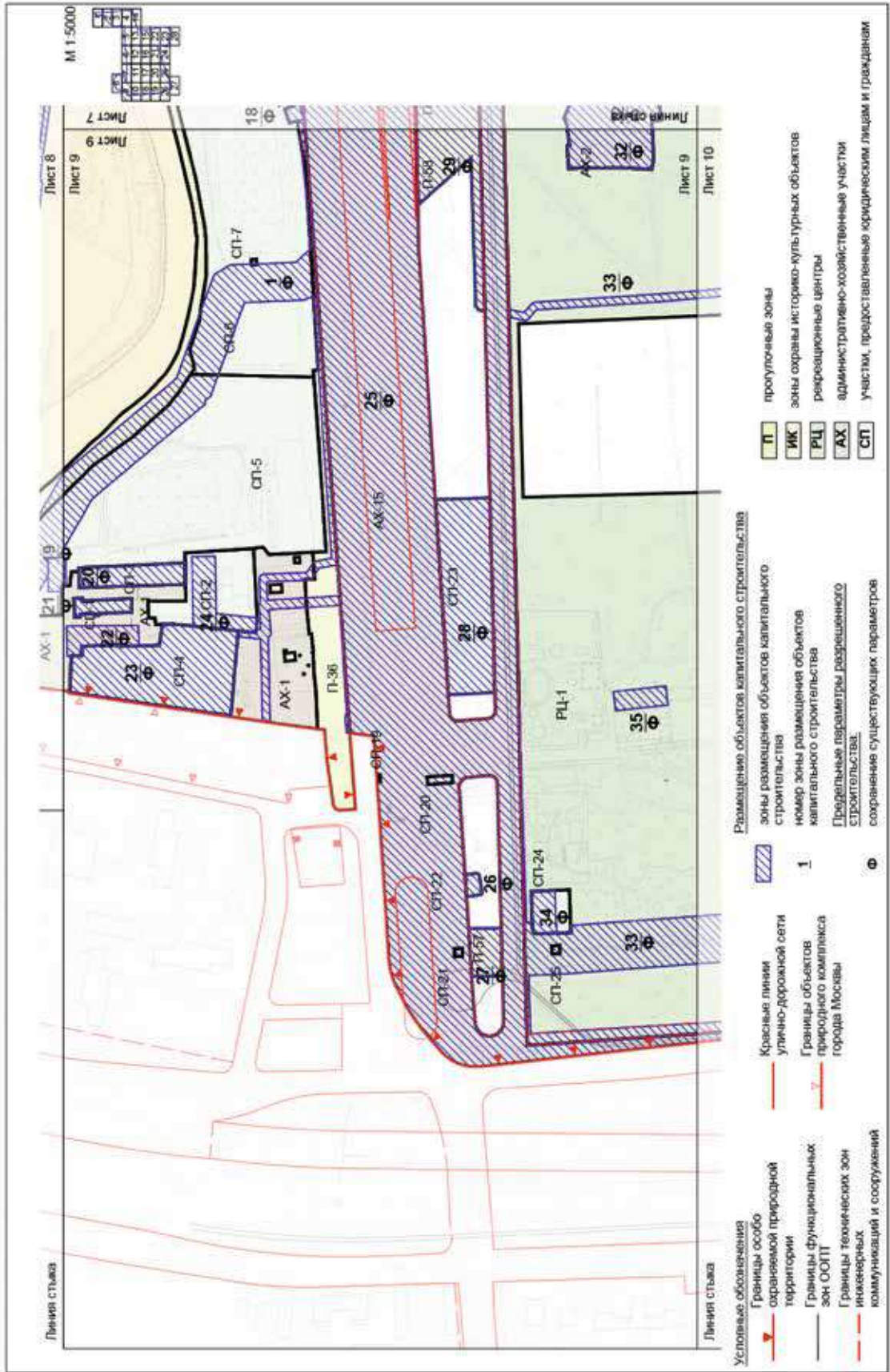


Схема границ земельных участков, на территории которых допускается строительство, реконструкция объектов капитального строительства на особо охраняемой природной территории регионального значения «Природно-исторический парк «Измайлово»»
Лист 22

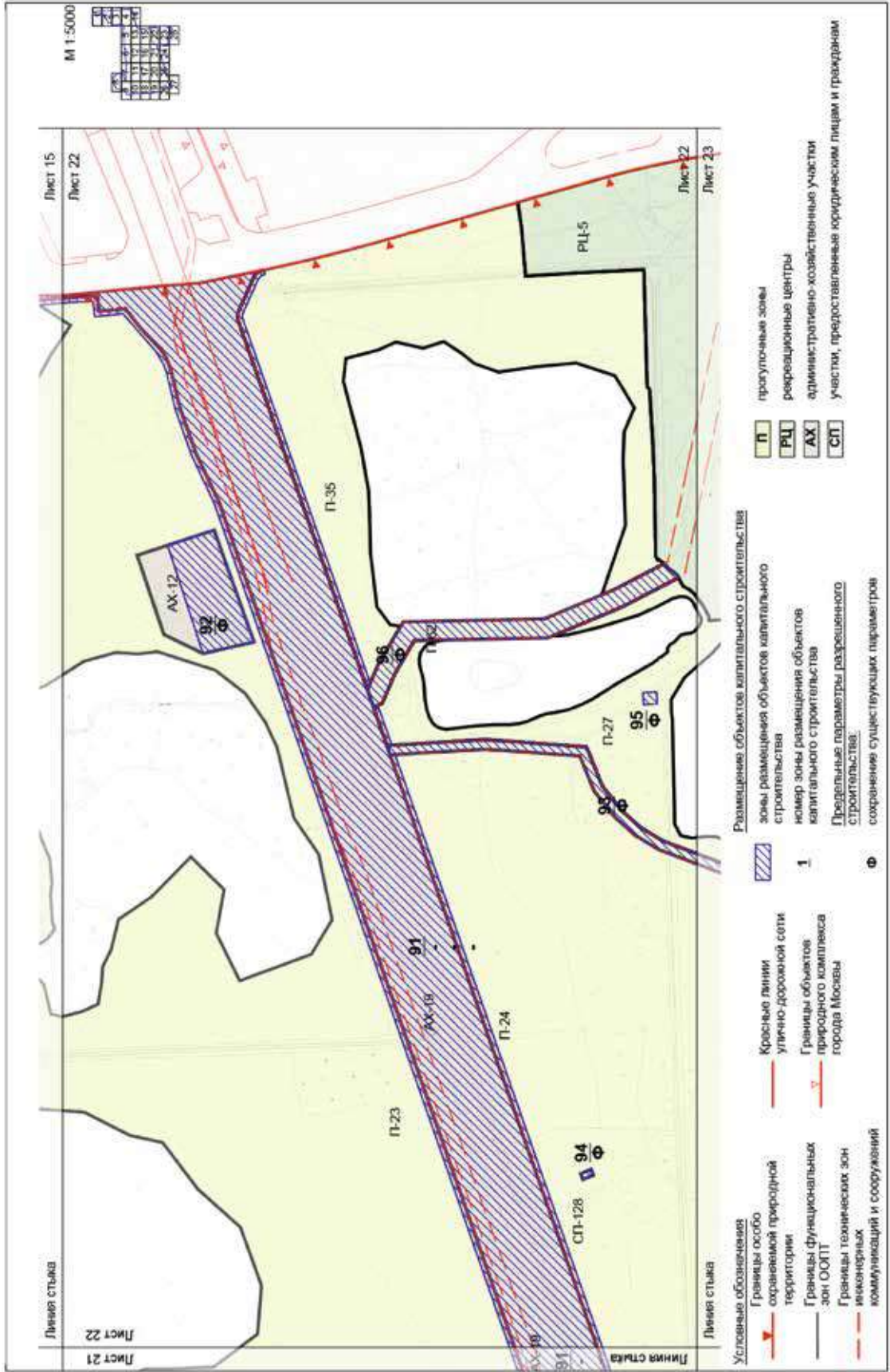


Схема границ земельных участков, на территории которых допускается строительство, реконструкция объектов капитального строительства на особо охраняемой природной территории регионального значения «Природно-исторический парк «Измайлово»»
Лист 24

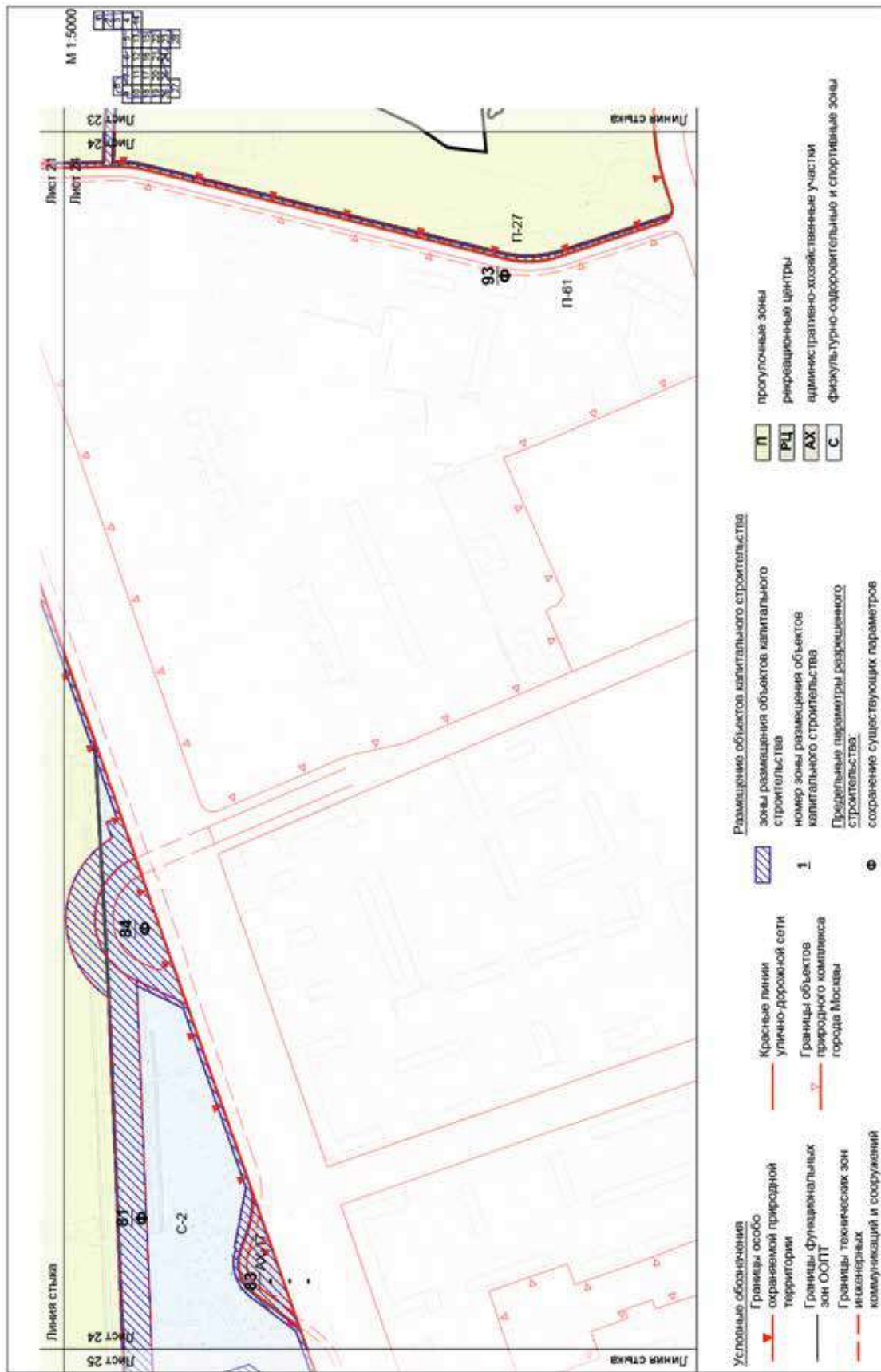


Схема границ земельных участков, на территории которых допускается строительство, реконструкция объектов капитального строительства на особо охраняемой природной территории регионального значения «Природно-исторический парк «Измайлово»»
Лист 25

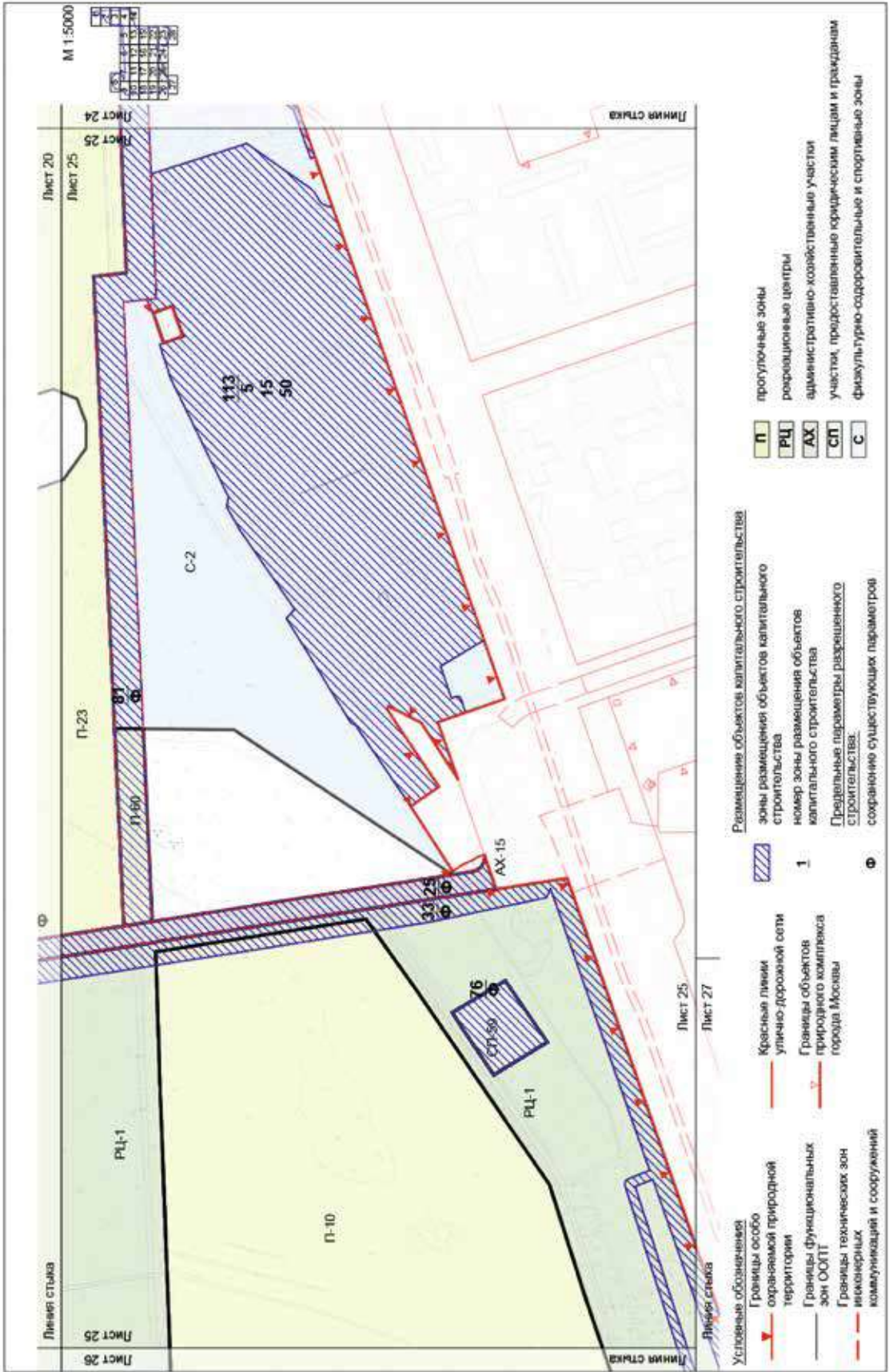
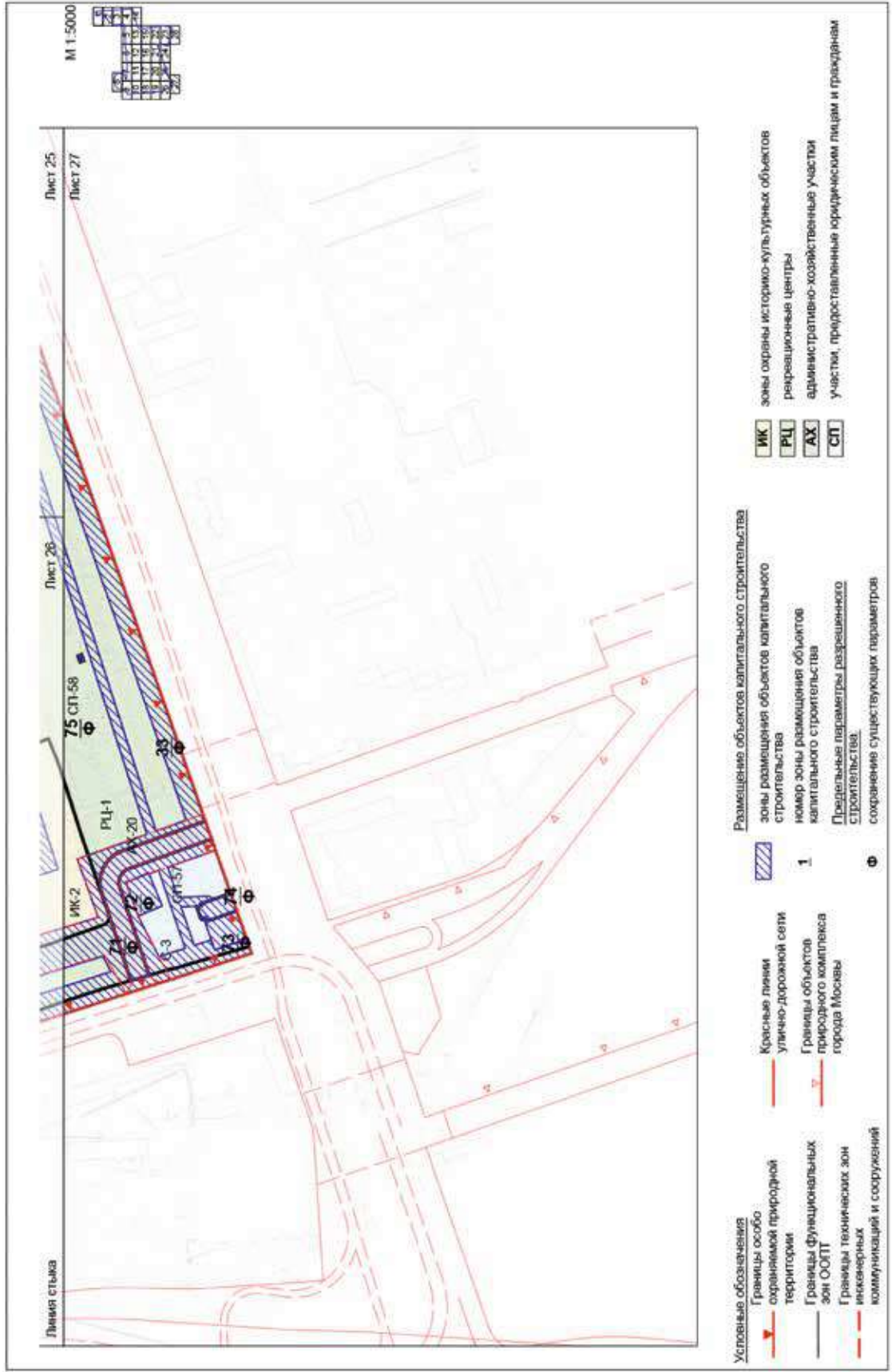


Схема границ земельных участков, на территории которых допускается строительство, реконструкция объектов капитального строительства на особо охраняемой природной территории регионального значения «Природно-исторический парк «Измайлово»
Лист 27



Приложение 7

к постановлению Правительства Москвы
от 27 сентября 2022 г. № 2084-ПП

Внесение изменения в раздел 2 приложения 3 к Положению
приложения 8 к постановлению Правительства Москвы от 23 октября 2020 г. № 1808-ПП

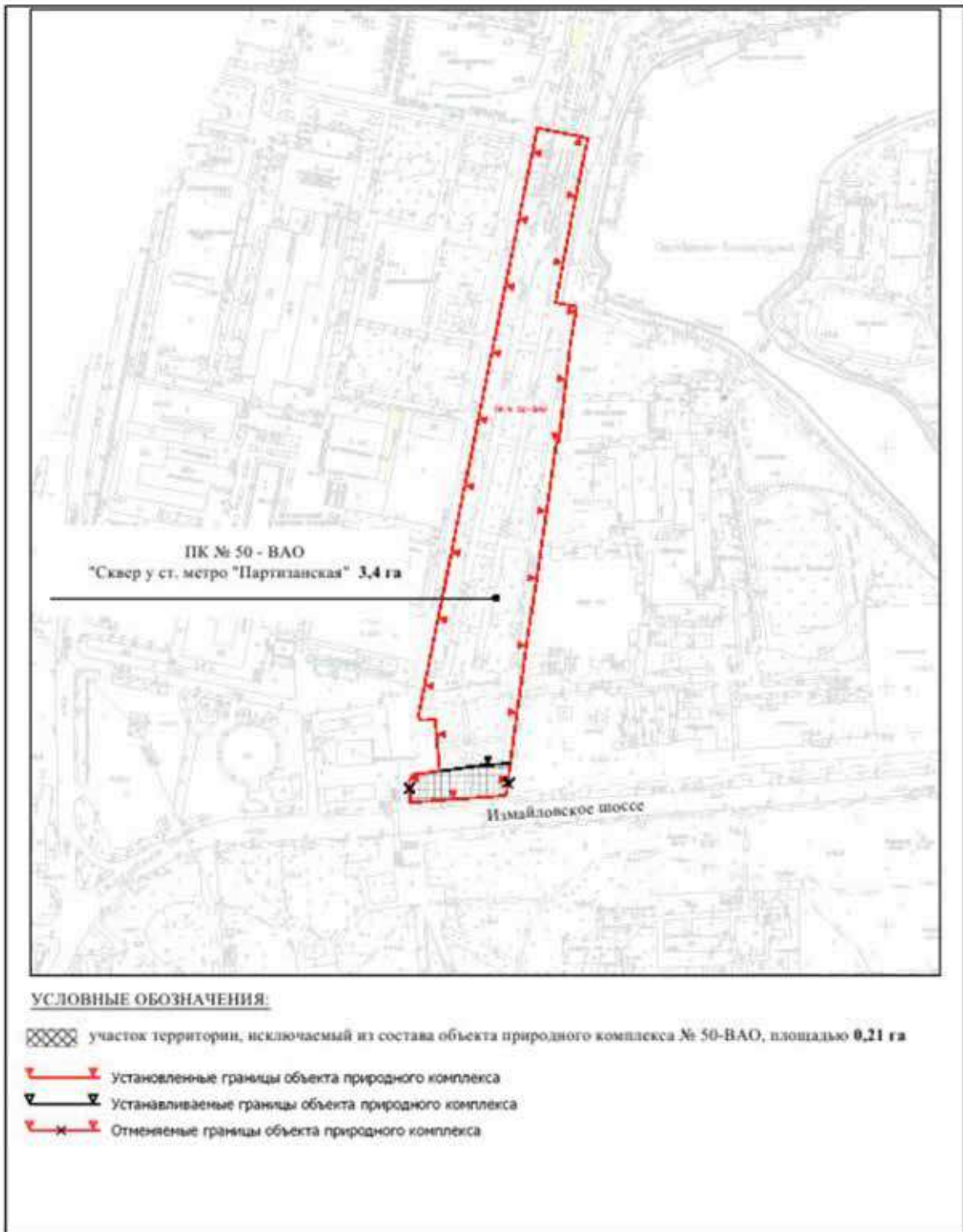
**2. Предельные параметры разрешенного строительства, реконструкции объектов
капитального строительства**

(к схеме границ земельных участков, на территории которых допускается строительство,
реконструкция объектов капитального строительства на особо охраняемой природной территории
регионального значения «Природно-исторический парк «Измайлово»)

Номер зоны размещения объектов капитального строительства на схеме	Предельные параметры разрешенного строительства, реконструкции объектов капитального строительства		
	плотность застройки, тыс.кв.м/га	высота застройки, м	застроенность, %
1	2	3	4
113	5	15	50

Приложение 8
к постановлению Правительства Москвы
от 27 сентября 2022 г. № 2084-ПП

**Схема границ объекта природного комплекса № 50 Восточного административного округа
города Москвы «Сквер у ст. метро «Партизанская»**



Приложение 9
к постановлению Правительства Москвы
от 27 сентября 2022 г. № 2084-ПП

Внесение изменения в приложение 1 к постановлению Правительства Москвы от 19 января 1999 г. № 38

**ПЕРЕЧЕНЬ ТЕРРИТОРИЙ ПРИРОДНОГО КОМПЛЕКСА Г.МОСКВЫ
(кроме особо охраняемых природных территорий и объектов Природного комплекса Центрального административного округа)**

№ объекта	Наименование объекта Природного комплекса	Режим регулирования градостроительной деятельности	Площадь**, га
1	2	3	4
Восточный АО			
50	Сквер у ст.метро «Партизанская»	2	3,4

О внесении изменений в постановление Правительства Москвы от 28 марта 2017 г. № 120-ПП

Постановление Правительства Москвы от 27 сентября 2022 года № 2085-ПП

В соответствии с Градостроительным кодексом Российской Федерации, Законом города Москвы от 25 июня 2008 г. № 28 «Градостроительный кодекс города Москвы», постановлениями Правительства Москвы от 7 апреля 2009 г. № 270-ПП «О создании Городской комиссии по вопросам градостроительства, землепользования и застройки при Правительстве Москвы и об утверждении положений о Городской и окружной комиссиях по вопросам градостроительства, землепользования и застройки при Правительстве Москвы», от 22 марта 2022 г. № 438-ПП «О реализации положений пункта 2 статьи 7 Федерального закона от 14 марта 2022 г. № 58-ФЗ «О внесении изменений в отдельные законодательные акты Российской Федерации» **Правительство Москвы постановляет:**

1. Внести изменения в постановление Правительства Москвы от 28 марта 2017 г. № 120-ПП «Об утверждении правил землепользования и застройки города Москвы»:

1.1. Карту градостроительного зонирования «Границы территориальных зон и виды разрешенного использования земельных участков и объектов капитального строительства. Поселение Первомайское города Москвы» раздела 1 книги 13 территориальной части правил землепользования и застройки приложения к постановлению дополнить изображением территориальной зоны согласно приложению 1 к настоящему постановлению.

1.2. Карту градостроительного зонирования «Границы территориальных зон, подзон территориальных зон и предельные параметры разрешенного строительства, реконструкции объектов капитального строительства. Поселение Первомайское города Москвы» раздела 1 книги 13 территориальной части правил землепользования и застройки приложения к постановлению дополнить изображением территориальной зоны согласно приложению 2 к настоящему постановлению.

1.3. Подраздел 2.7 раздела 2 книги 13 территориальной части правил землепользования и застройки приложения к постановлению дополнить подразделом в редакции согласно приложению 3 к настоящему постановлению.

2. Контроль за выполнением настоящего постановления возложить на заместителя Мэра Москвы в Правительстве Москвы по вопросам градостроительной политики и строительства Бочкарева А.Ю.

Мэр Москвы **С.С.Собянин**

Приложение 1
к постановлению Правительства Москвы
от 27 сентября 2022 г. № 2085-ПП

**Внесение изменения в приложение к постановлению Правительства Москвы
от 28 марта 2017 г. № 120-ПП**

Книга 13
Троицкий административный округ города Москвы
Карта градостроительного зонирования
Границы территориальных зон и виды разрешенного использования
земельных участков и объектов капитального строительства
поселение Первомайское города Москвы

A9-2-2-4

242222507

Приложение 2
*к постановлению Правительства Москвы
от 27 сентября 2022 г. № 2085-ПП*

**Внесение изменения в приложение к постановлению Правительства Москвы
от 28 марта 2017 г. № 120-ПП**

Книга 13
Троицкий административный округ города Москвы
Карта градостроительного зонирования
Границы территориальных зон, подзон территориальных зон и предельные параметры
разрешенного строительства, реконструкции объектов капитального строительства
поселение Первомайское города Москвы

A9-2-2-4

242222507

Приложение 3
к постановлению Правительства Москвы
от 27 сентября 2022 г. № 2085-ПП

**Внесение изменения в приложение к постановлению Правительства Москвы
от 28 марта 2017 г. № 120-ПП**

Книга 13
Троицкий административный округ города Москвы
2.7. на территории поселения Первомайское города Москвы

Пункт 181

Территориальная зона	242222507
Основные виды разрешенного использования	2.1. Для индивидуального жилищного строительства. 2.2. Для ведения личного подсобного хозяйства (приусадебный земельный участок). 13.2. Ведение садоводства
Условно разрешенные виды использования	
Вспомогательные виды	
Максимальный процент застройки (%)	Не установлен
Высота застройки (м)	15
Плотность застройки (тыс.кв.м/га)	Не установлена
Минимальные и (или) максимальные размеры земельных участков (га)	
Иные показатели	Общая площадь всех объектов – 367,6 кв.м

**О внесении изменений в постановление Правительства Москвы
от 28 марта 2017 г. № 120-ПП**

Постановление Правительства Москвы от 27 сентября 2022 года № 2086-ПП

В соответствии с Градостроительным кодексом Российской Федерации, Законом города Москвы от 25 июня 2008 г. № 28 «Градостроительный кодекс города Москвы», постановлениями Правительства Москвы от 7 апреля 2009 г. № 270-ПП «О создании Городской комиссии по вопросам градостроительства, землепользования и застройки при Правительстве Москвы и об утверждении положений о Городской и окружной комиссиях по вопросам градостроительства, землепользования и застройки при Правительстве Москвы», от 22 марта 2022 г. № 438-ПП «О реализации положений пункта 2 статьи 7 Федерального закона от 14 марта 2022 г. № 58-ФЗ «О внесении изменений в отдельные законодательные акты Российской Федерации» **Правительство Москвы постановляет:**

1. Внести изменения в постановление Правительства Москвы от 28 марта 2017 г. № 120-ПП «Об утверждении правил землепользования и застройки города Москвы»:

1.1. Карту градостроительного зонирования «Границы территориальных зон и виды разрешенного использования земельных участков и объектов капитального строительства. Поселение Краснопахорское города Москвы» раздела 1 книги 13 территориальной части правил землепользования

и застройки приложения к постановлению дополнить изображением территориальной зоны согласно приложению 1 к настоящему постановлению.

1.2. Карту градостроительного зонирования «Границы территориальных зон, подзон территориальных зон и предельные параметры разрешенного строительства, реконструкции объектов капитального строительства. Поселение Краснопахорское города Москвы» раздела 1 книги 13 территориальной части правил землепользования и застройки приложения к постановлению дополнить изображением территориальной зоны согласно приложению 2 к настоящему постановлению.

1.3. Подраздел 2.4 раздела 2 книги 13 территориальной части правил землепользования и застройки приложения к постановлению дополнить подразделом в редакции согласно приложению 3 к настоящему постановлению.

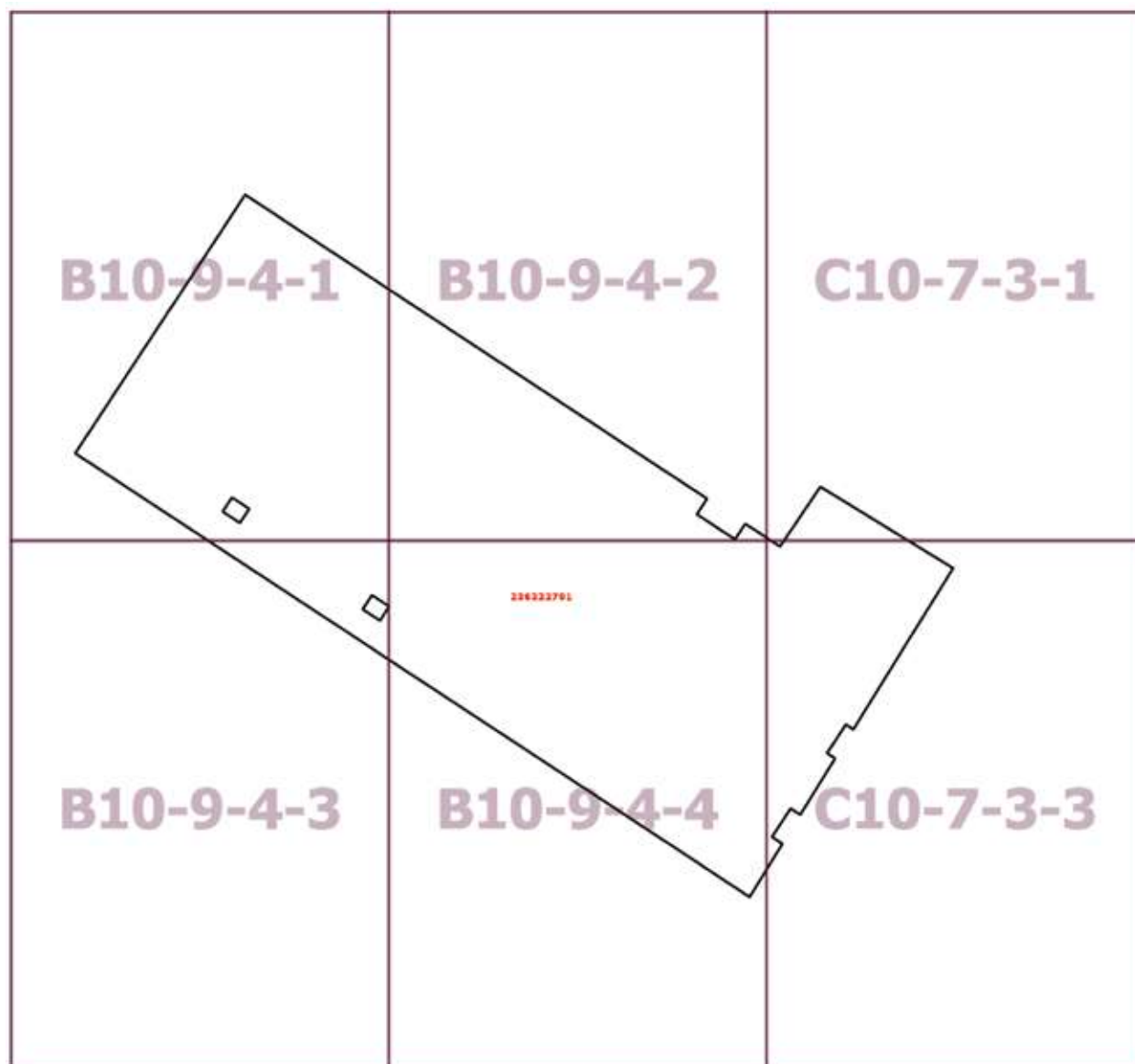
2. Контроль за выполнением настоящего постановления возложить на заместителя Мэра Москвы в Правительстве Москвы по вопросам градостроительной политики и строительства Бочкарева А.Ю.

Мэр Москвы **С.С.Собянин**

Приложение 1
к постановлению Правительства Москвы
от 27 сентября 2022 г. № 2086-ПП

**Внесение изменения в приложение к постановлению Правительства Москвы
от 28 марта 2017 г. № 120-ПП**

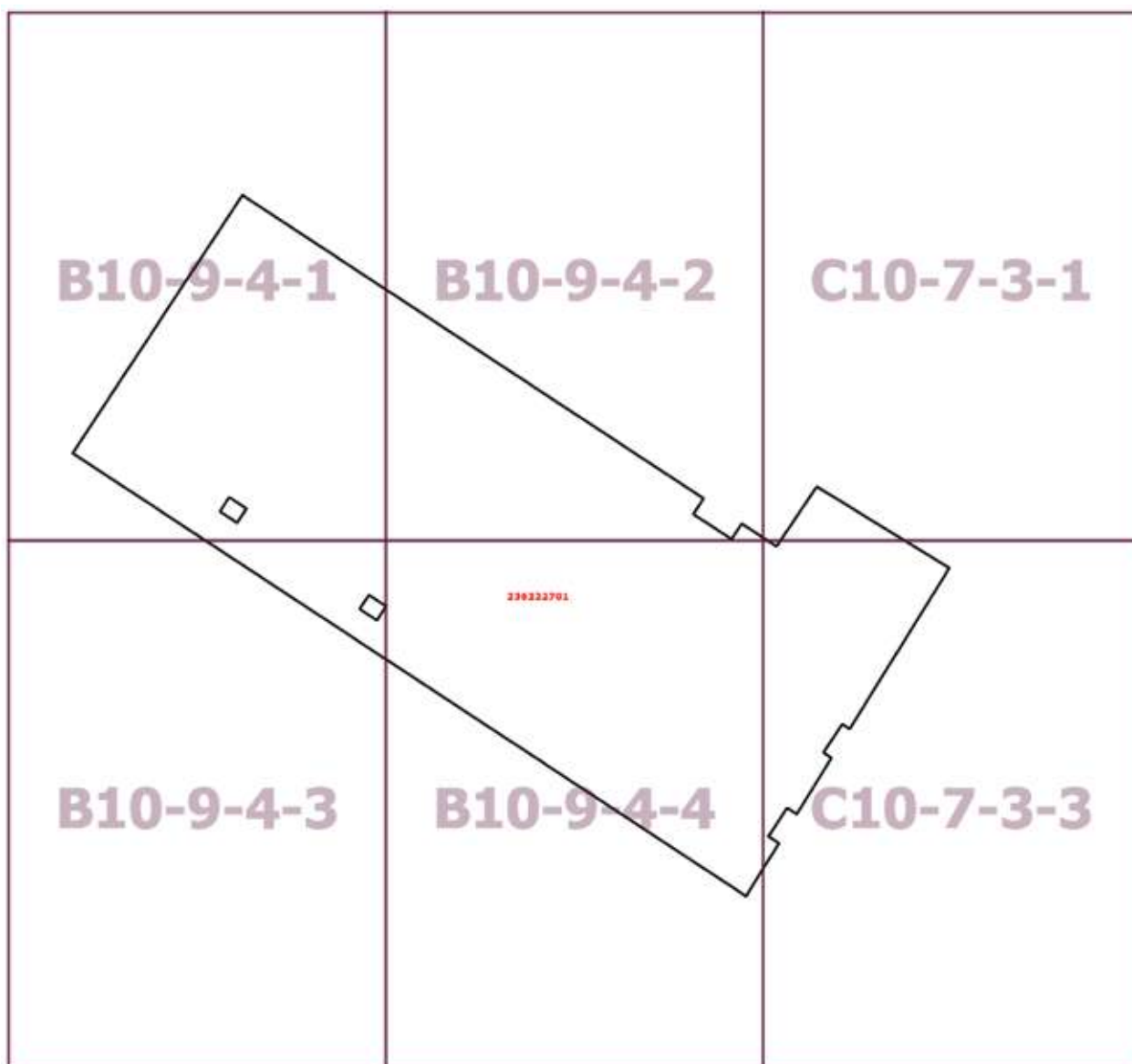
Книга 13
Троицкий административный округ города Москвы
Карта градостроительного зонирования
Границы территориальных зон и виды разрешенного использования
земельных участков и объектов капитального строительства
поселение Краснопахорское города Москвы



Приложение 2
к постановлению Правительства Москвы
от 27 сентября 2022 г. № 2086-ПП

**Внесение изменения в приложение к постановлению Правительства Москвы
от 28 марта 2017 г. № 120-ПП**

Книга 13
Троицкий административный округ города Москвы
Карта градостроительного зонирования
Границы территориальных зон, подзон территориальных зон и предельные параметры
разрешенного строительства, реконструкции объектов капитального строительства
поселение Краснопахорское города Москвы



Приложение 3

к постановлению Правительства Москвы
от 27 сентября 2022 г. № 2086-ПП

**Внесение изменения в приложение к постановлению Правительства Москвы
от 28 марта 2017 г. № 120-ПП**

Книга 13

Троицкий административный округ города Москвы

2.4. на территории поселения Краснопахорское города Москвы

Пункт 96

Территориальная зона	236222701
Основные виды разрешенного использования	3.1.1. Предоставление коммунальных услуг. 3.6. Культурное развитие. 4.1. Деловое управление. 6.9. Склад
Условно разрешенные виды использования	
Вспомогательные виды	
Максимальный процент застройки (%)	Не установлен
Высота застройки (м)	35
Плотность застройки (тыс.кв.м/га)	Не установлена
Минимальные и (или) максимальные размеры земельных участков (га)	
Иные показатели	Общая площадь объекта нового строительства (центр обработки данных и сопутствующих инженерных сооружений) – 25 000 кв.м

О внесении изменений в постановление Правительства Москвы от 28 марта 2017 г. № 120-ПП

Постановление Правительства Москвы от 27 сентября 2022 года № 2087-ПП

В соответствии с Градостроительным кодексом Российской Федерации, Законом города Москвы от 25 июня 2008 г. № 28 «Градостроительный кодекс города Москвы», постановлениями Правительства Москвы от 7 апреля 2009 г. № 270-ПП «О создании Городской комиссии по вопросам градостроительства, землепользования и застройки при Правительстве Москвы и об утверждении положений о Городской и окружной комиссиях по вопросам градостроительства, землепользования и застройки при Правительстве Москвы», от 22 марта 2022 г. № 438-ПП «О реализации положений пункта 2 статьи 7 Федерального закона от 14 марта 2022 г. № 58-ФЗ «О внесении изменений в отдельные законодательные акты Российской Федерации» **Правительство Москвы постановляет:**

1. Внести изменения в постановление Правительства Москвы от 28 марта 2017 г. № 120-ПП «Об утверждении правил землепользования и застройки города Москвы»:

1.1. Изображение территориальной зоны на карте градостроительного зонирования «Границы территориальных зон и виды разрешенного использования земельных участков и объектов капитального строительства. Северный административный округ города Москвы» раздела 1 книги 3 территориальной части правил землепользования и застройки приложения к постановлению изменить согласно приложению 1 к настоящему постановлению.

1.2. Изображение территориальной зоны на карте градостроительного зонирования «Границы территориальных зон, подзон территориальных зон и предельные параметры разрешенного строительства, реконструкции объектов капитального строительства. Северный административный округ города Москвы» раздела 1 книги 3 территориальной части правил землепользования и застройки приложения к постановлению изменить согласно приложению 2 к настоящему постановлению.

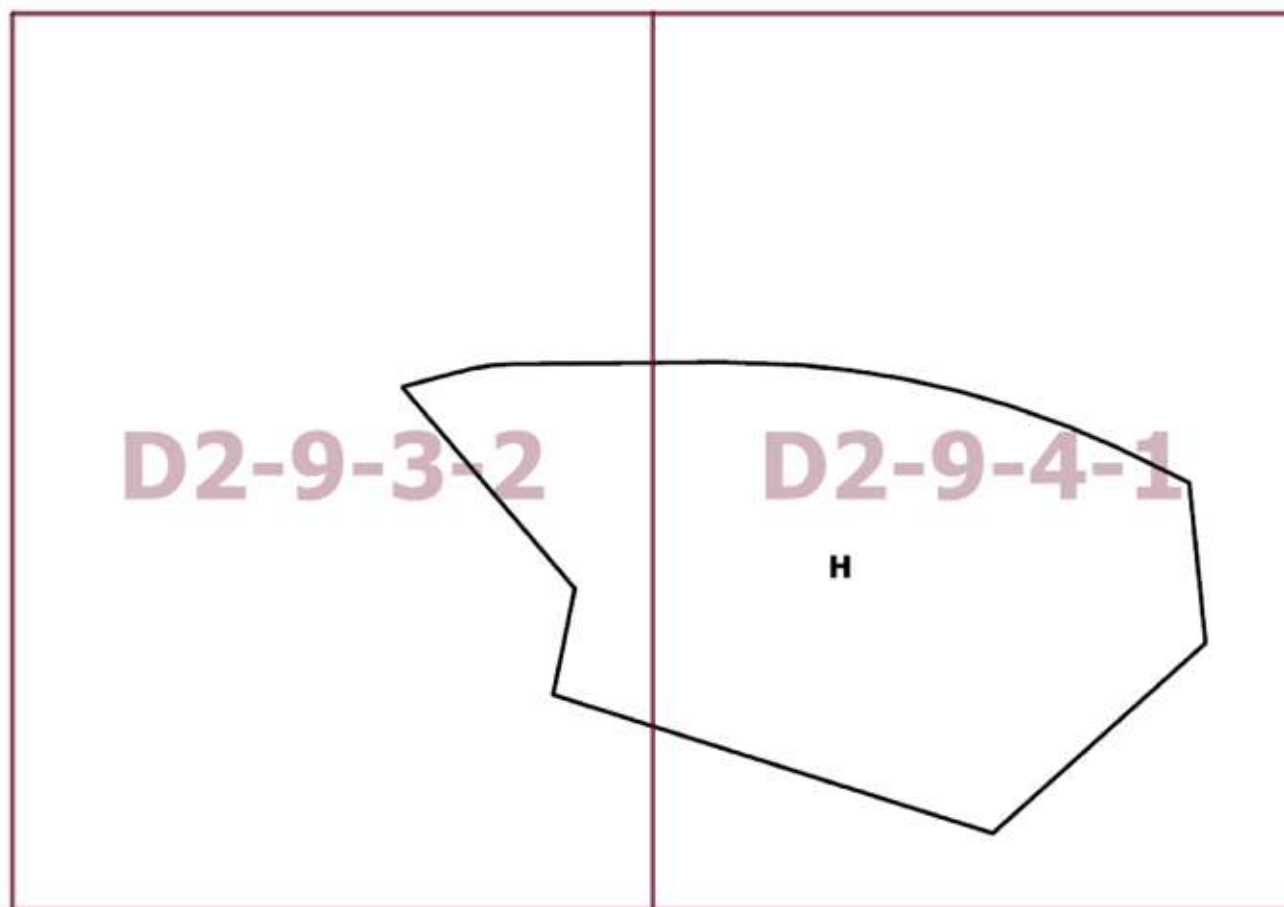
2. Контроль за выполнением настоящего постановления возложить на заместителя Мэра Москвы в Правительстве Москвы по вопросам градостроительной политики и строительства Бочкарева А.Ю.

Мэр Москвы **С.С.Собянин**

Приложение 1
к постановлению Правительства Москвы
от 27 сентября 2022 г. № 2087-ПП

Внесение изменения в приложение к постановлению Правительства Москвы
от 28 марта 2017 г. № 120-ПП

Книга 3
Карта градостроительного зонирования
Границы территориальных зон и виды разрешенного использования
земельных участков и объектов капитального строительства
Северный административный округ города Москвы



Приложение 2
к постановлению Правительства Москвы
от 27 сентября 2022 г. № 2087-ПП

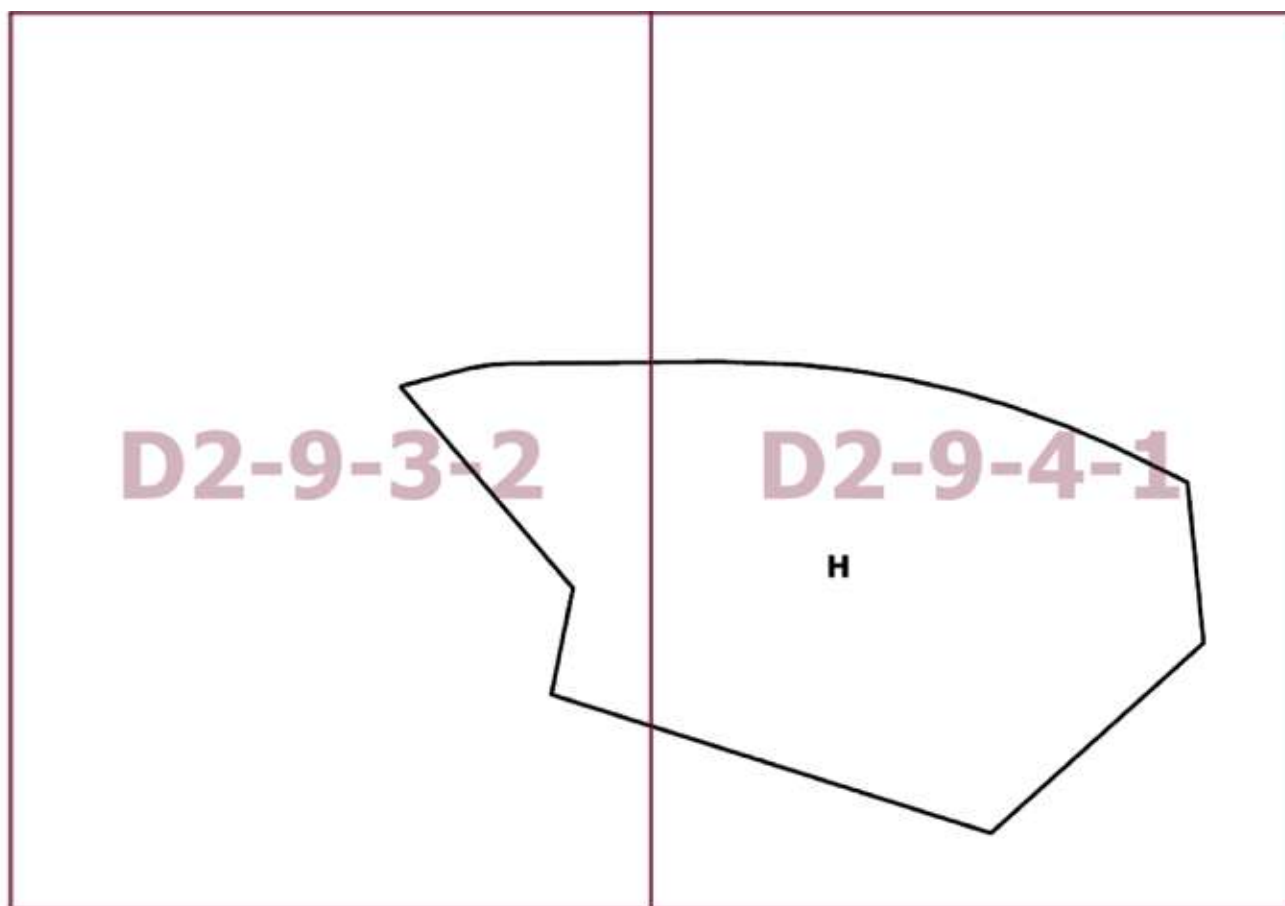
**Внесение изменения в приложение к постановлению Правительства Москвы
от 28 марта 2017 г. № 120-ПП**

Книга 3

Карта градостроительного зонирования

Границы территориальных зон, подзон территориальных зон и предельные параметры
разрешенного строительства, реконструкции объектов капитального строительства

Северный административный округ города Москвы



О внесении изменений в постановление Правительства Москвы от 28 марта 2017 г. № 120-ПП

Постановление Правительства Москвы от 27 сентября 2022 года № 2089-ПП

В соответствии с Градостроительным кодексом Российской Федерации, Законом города Москвы от 25 июня 2008 г. № 28 «Градостроительный кодекс города Москвы», постановлениями Правительства Москвы от 7 апреля 2009 г. № 270-ПП «О создании Городской комиссии по вопросам градостроительства, землепользования и застройки при Правительстве Москвы и об утверждении положений о Городской и окружной комиссиях по вопросам градостроительства, землепользования и застройки при Правительстве Москвы», от 22 марта 2022 г. № 438-ПП «О реализации положений пункта 2 статьи 7 Федерального закона от 14 марта 2022 г. № 58-ФЗ «О внесении изменений в отдельные законодательные акты Российской Федерации» **Правительство Москвы постановляет:**

1. Внести изменения в постановление Правительства Москвы от 28 марта 2017 г. № 120-ПП «Об утверждении правил землепользования и застройки города Москвы»:

1.1. Карту градостроительного зонирования «Границы территориальных зон и виды разрешенного использования земельных участков и объектов капитального строительства. Северо-Восточный административный округ города Москвы» раздела 1 книги 4 территориальной части правил землепользования и застройки приложения к постановлению дополнить изображением территориальной зоны согласно приложению 1 к настоящему постановлению.

1.2. Карту градостроительного зонирования «Границы территориальных зон, подзон территориальных зон и предельные параметры разрешенного строительства, реконструкции объектов капитального строительства. Северо-Восточный административный округ города Москвы» раздела 1 книги 4 территориальной части правил землепользования и застройки приложения к постановлению дополнить изображением территориальной зоны согласно приложению 2 к настоящему постановлению.

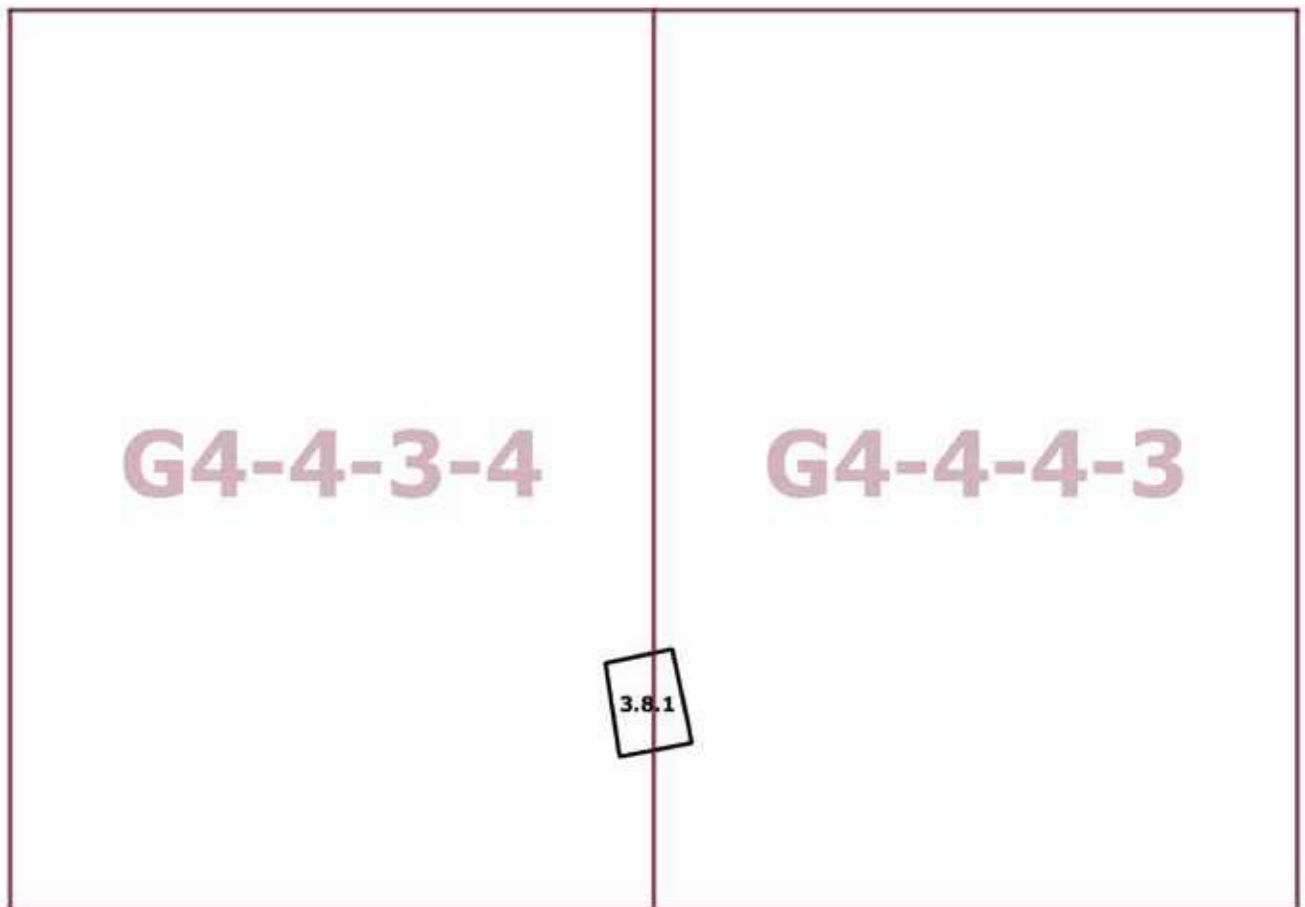
2. Контроль за выполнением настоящего постановления возложить на заместителя Мэра Москвы в Правительстве Москвы по вопросам градостроительной политики и строительства Бочкарева А.Ю.

Мэр Москвы **С.С.Собянин**

Приложение 1
к постановлению Правительства Москвы
от 27 сентября 2022 г. № 2089-ПП

**Внесение изменения в приложение к постановлению Правительства Москвы
от 28 марта 2017 г. № 120-ПП**

Книга 4
Карта градостроительного зонирования
Границы территориальных зон и виды разрешенного использования
земельных участков и объектов капитального строительства
Северо-Восточный административный округ города Москвы



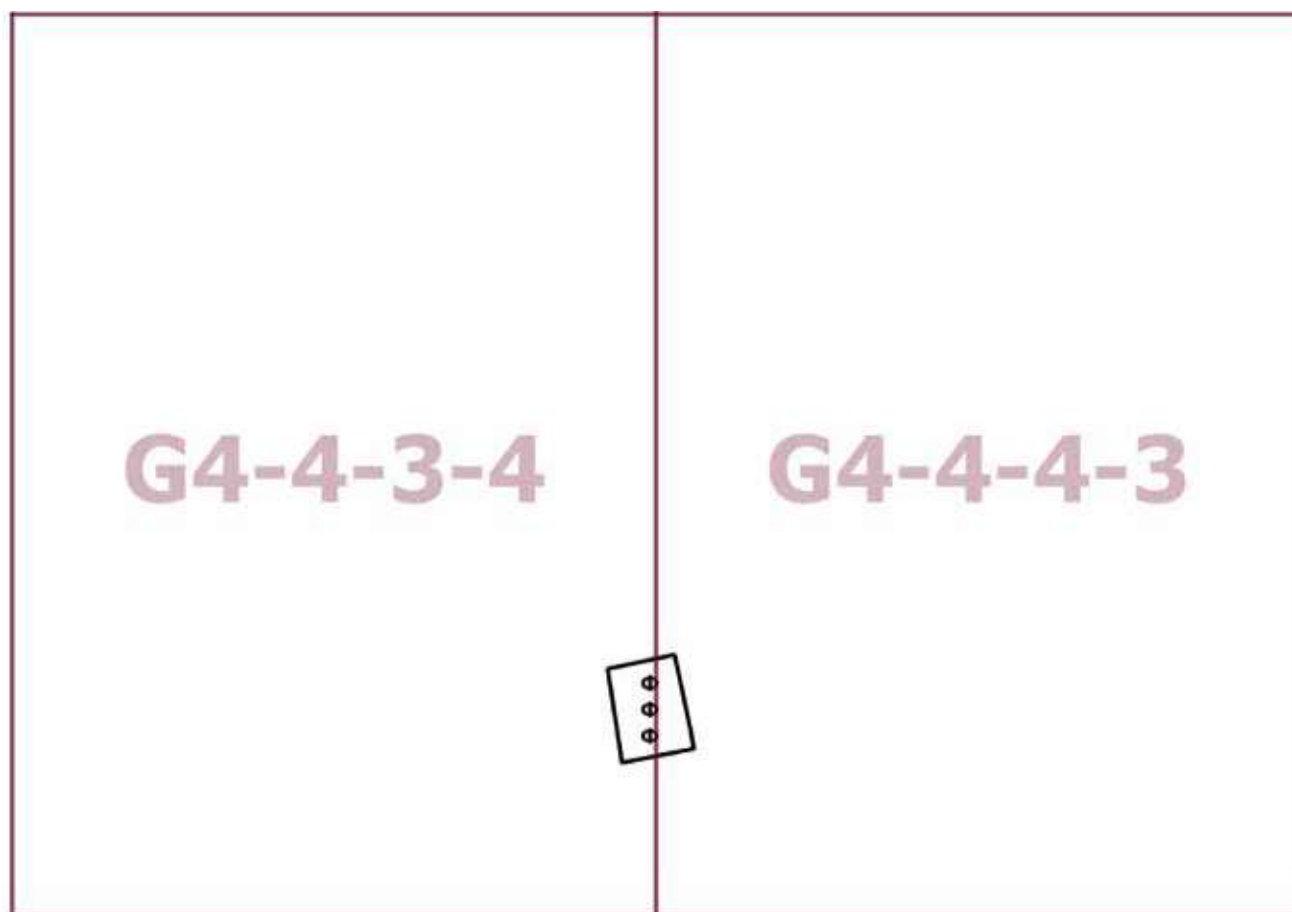
Приложение 2
*к постановлению Правительства Москвы
от 27 сентября 2022 г. № 2089-ПП*

**Внесение изменения в приложение к постановлению Правительства Москвы
от 28 марта 2017 г. № 120-ПП**

Книга 4

Карта градостроительного зонирования

Границы территориальных зон, подзон территориальных зон и предельные параметры
разрешенного строительства, реконструкции объектов капитального строительства
Северо-Восточный административный округ города Москвы



О внесении изменений в постановление Правительства Москвы от 28 марта 2017 г. № 120-ПП

Постановление Правительства Москвы от 27 сентября 2022 года № 2090-ПП

В соответствии с Градостроительным кодексом Российской Федерации, Законом города Москвы от 25 июня 2008 г. № 28 «Градостроительный кодекс города Москвы», постановлениями Правительства Москвы от 7 апреля 2009 г. № 270-ПП «О создании Городской комиссии по вопросам градостроительства, землепользования и застройки при Правительстве Москвы и об утверждении положений о Городской и окружной комиссиях по вопросам градостроительства, землепользования и застройки при Правительстве Москвы», от 22 марта 2022 г. № 438-ПП «О реализации положений пункта 2 статьи 7 Федерального закона от 14 марта 2022 г. № 58-ФЗ «О внесении изменений в отдельные законодательные акты Российской Федерации» **Правительство Москвы постановляет:**

1. Внести изменения в постановление Правительства Москвы от 28 марта 2017 г. № 120-ПП «Об утверждении правил землепользования и застройки города Москвы»:

1.1. Карту градостроительного зонирования «Границы территориальных зон и виды разрешенного использования земельных участков и объектов капитального строительства. Северо-Восточный административный округ города Москвы» раздела 1 книги 4 территориальной части правил землепользования и застройки приложения к постановлению дополнить изображением территориальной зоны согласно приложению 1 к настоящему постановлению.

1.2. Карту градостроительного зонирования «Границы территориальных зон, подзон территориальных зон и предельные параметры разрешенного строительства, реконструкции объектов капитального строительства. Северо-Восточный административный округ города Москвы» раздела 1 книги 4 территориальной части правил землепользования и застройки приложения к постановлению дополнить изображением территориальной зоны согласно приложению 2 к настоящему постановлению.

2. Контроль за выполнением настоящего постановления возложить на заместителя Мэра Москвы в Правительстве Москвы по вопросам градостроительной политики и строительства Бочкарева А.Ю.

Мэр Москвы **С.С.Собянин**

Приложение 1
*к постановлению Правительства Москвы
от 27 сентября 2022 г. № 2090-ПП*

**Внесение изменения в приложение к постановлению Правительства Москвы
от 28 марта 2017 г. № 120-ПП**

Книга 4
Карта градостроительного зонирования
Границы территориальных зон и виды разрешенного использования
земельных участков и объектов капитального строительства
Северо-Восточный административный округ города Москвы

G3-6-4-2

3.3, 4.4


Приложение 2
*к постановлению Правительства Москвы
от 27 сентября 2022 г. № 2090-ПП*

**Внесение изменения в приложение к постановлению Правительства Москвы
от 28 марта 2017 г. № 120-ПП**

Книга 4

Карта градостроительного зонирования

Границы территориальных зон, подзон территориальных зон и предельные параметры
разрешенного строительства, реконструкции объектов капитального строительства
Северо-Восточный административный округ города Москвы



О внесении изменений в постановление Правительства Москвы от 28 марта 2017 г. № 120-ПП

Постановление Правительства Москвы от 27 сентября 2022 года № 2091-ПП

В соответствии с Градостроительным кодексом Российской Федерации, Законом города Москвы от 25 июня 2008 г. № 28 «Градостроительный кодекс города Москвы», постановлениями Правительства Москвы от 7 апреля 2009 г. № 270-ПП «О создании Городской комиссии по вопросам градостроительства, землепользования и застройки при Правительстве Москвы и об утверждении положений о Городской и окружной комиссиях по вопросам градостроительства, землепользования и застройки при Правительстве Москвы», от 22 марта 2022 г. № 438-ПП «О реализации положений пункта 2 статьи 7 Федерального закона от 14 марта 2022 г. № 58-ФЗ «О внесении изменений в отдельные законодательные акты Российской Федерации» **Правительство Москвы постановляет:**

1. Внести изменения в постановление Правительства Москвы от 28 марта 2017 г. № 120-ПП «Об утверждении правил землепользования и застройки города Москвы»:

1.1. Карту градостроительного зонирования «Границы территориальных зон и виды разрешенного использования земельных участков и объектов капитального строительства. Северо-Западный административный округ города Москвы» раздела 1 книги 10 территориальной части правил землепользования и застройки приложения к постановлению дополнить изображением территориальной зоны согласно приложению 1 к настоящему постановлению.

1.2. Карту градостроительного зонирования «Границы территориальных зон, подзон территориальных зон и предельные параметры разрешенного строительства, реконструкции объектов капитального строительства. Северо-Западный административный округ города Москвы» раздела 1 книги 10 территориальной части правил землепользования и застройки приложения к постановлению дополнить изображением территориальной зоны согласно приложению 2 к настоящему постановлению.

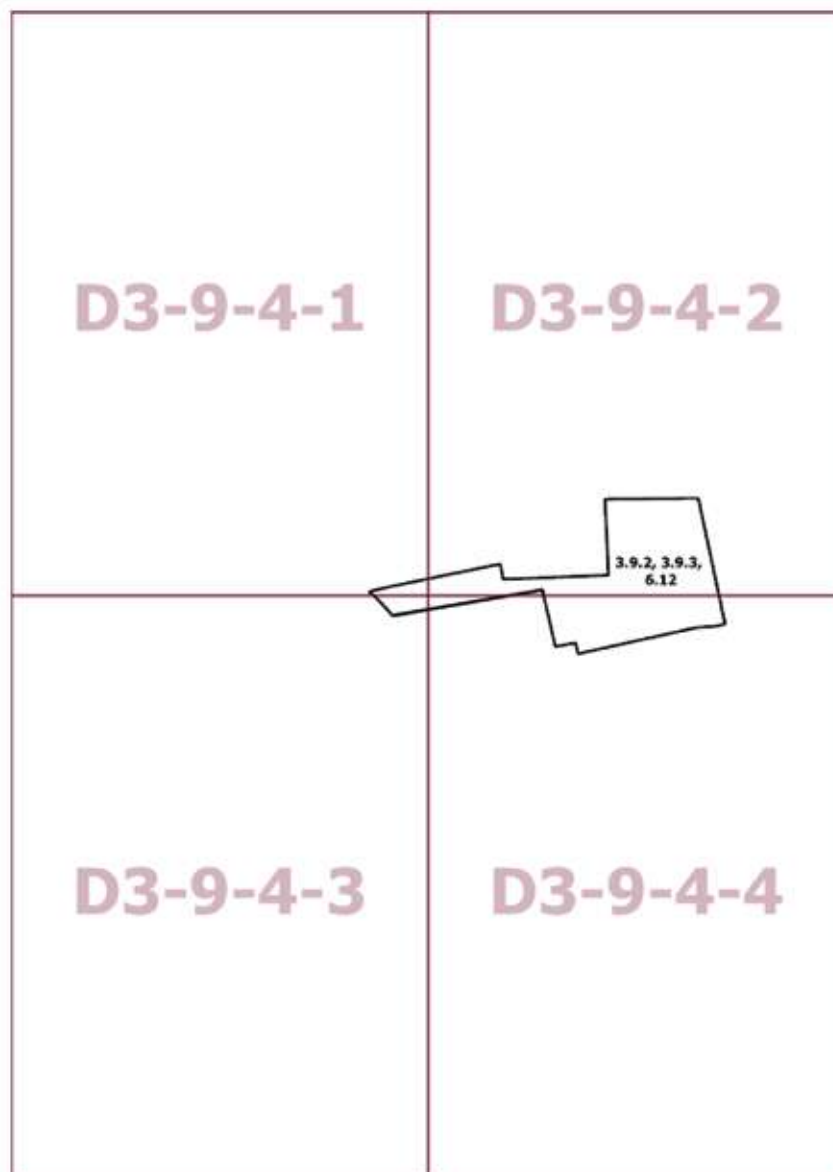
2. Контроль за выполнением настоящего постановления возложить на заместителя Мэра Москвы в Правительстве Москвы по вопросам градостроительной политики и строительства Бочкарева А.Ю.

Мэр Москвы **С.С.Собянин**

Приложение 1
к постановлению Правительства Москвы
от 27 сентября 2022 г. № 2091-ПП

**Внесение изменения в приложение к постановлению Правительства Москвы
от 28 марта 2017 г. № 120-ПП**

Книга 10
Карта градостроительного зонирования
Границы территориальных зон и виды разрешенного использования
земельных участков и объектов капитального строительства
Северо-Западный административный округ города Москвы



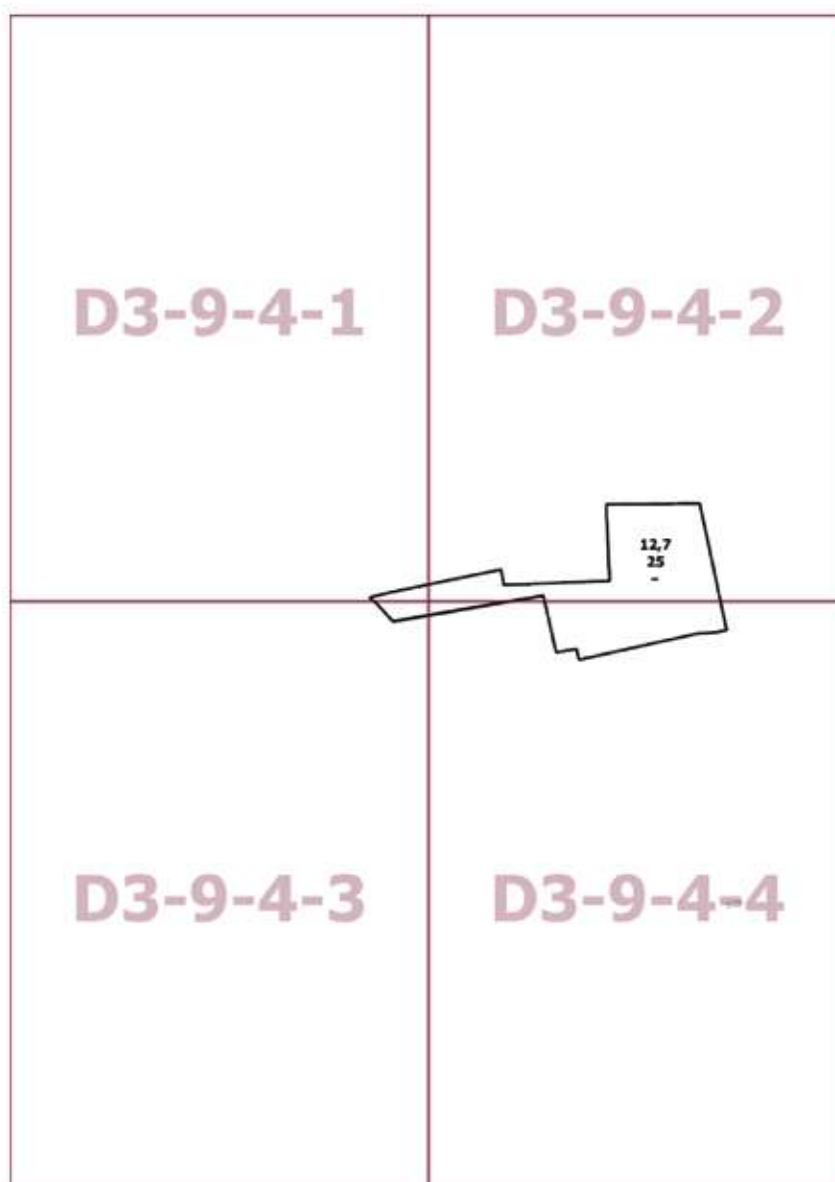
Приложение 2
к постановлению Правительства Москвы
от 27 сентября 2022 г. № 2091-ПП

**Внесение изменения в приложение к постановлению Правительства Москвы
от 28 марта 2017 г. № 120-ПП**

Книга 10

Карта градостроительного зонирования

Границы территориальных зон, подзон территориальных зон и предельные параметры
разрешенного строительства, реконструкции объектов капитального строительства
Северо-Западный административный округ города Москвы



О внесении изменений в постановление Правительства Москвы от 28 марта 2017 г. № 120-ПП

Постановление Правительства Москвы от 27 сентября 2022 года № 2092-ПП

В соответствии с Градостроительным кодексом Российской Федерации, Законом города Москвы от 25 июня 2008 г. № 28 «Градостроительный кодекс города Москвы», постановлениями Правительства Москвы от 7 апреля 2009 г. № 270-ПП «О создании Городской комиссии по вопросам градостроительства, землепользования и застройки при Правительстве Москвы и об утверждении положений о Городской и окружной комиссиях по вопросам градостроительства, землепользования и застройки при Правительстве Москвы», от 22 марта 2022 г. № 438-ПП «О реализации положений пункта 2 статьи 7 Федерального закона от 14 марта 2022 г. № 58-ФЗ «О внесении изменений в отдельные законодательные акты Российской Федерации» **Правительство Москвы постановляет:**

1. Внести изменения в постановление Правительства Москвы от 28 марта 2017 г. № 120-ПП «Об утверждении правил землепользования и застройки города Москвы»:

1.1. Карту градостроительного зонирования «Границы территориальных зон и виды разрешенного использования земельных участков и объектов капитального строительства. Поселение Рязановское города Москвы» раздела 1 книги 12 территориальной части правил землепользования и застройки приложения к постановлению дополнить изображением территориальной зоны согласно приложению 1 к настоящему постановлению.

1.2. Карту градостроительного зонирования «Границы территориальных зон, подзон территориальных зон и предельные параметры разрешенного строительства, реконструкции объектов капитального строительства. Поселение Рязановское города Москвы» раздела 1 книги 12 территориальной части правил землепользования и застройки приложения к постановлению дополнить изображением территориальной зоны согласно приложению 2 к настоящему постановлению.

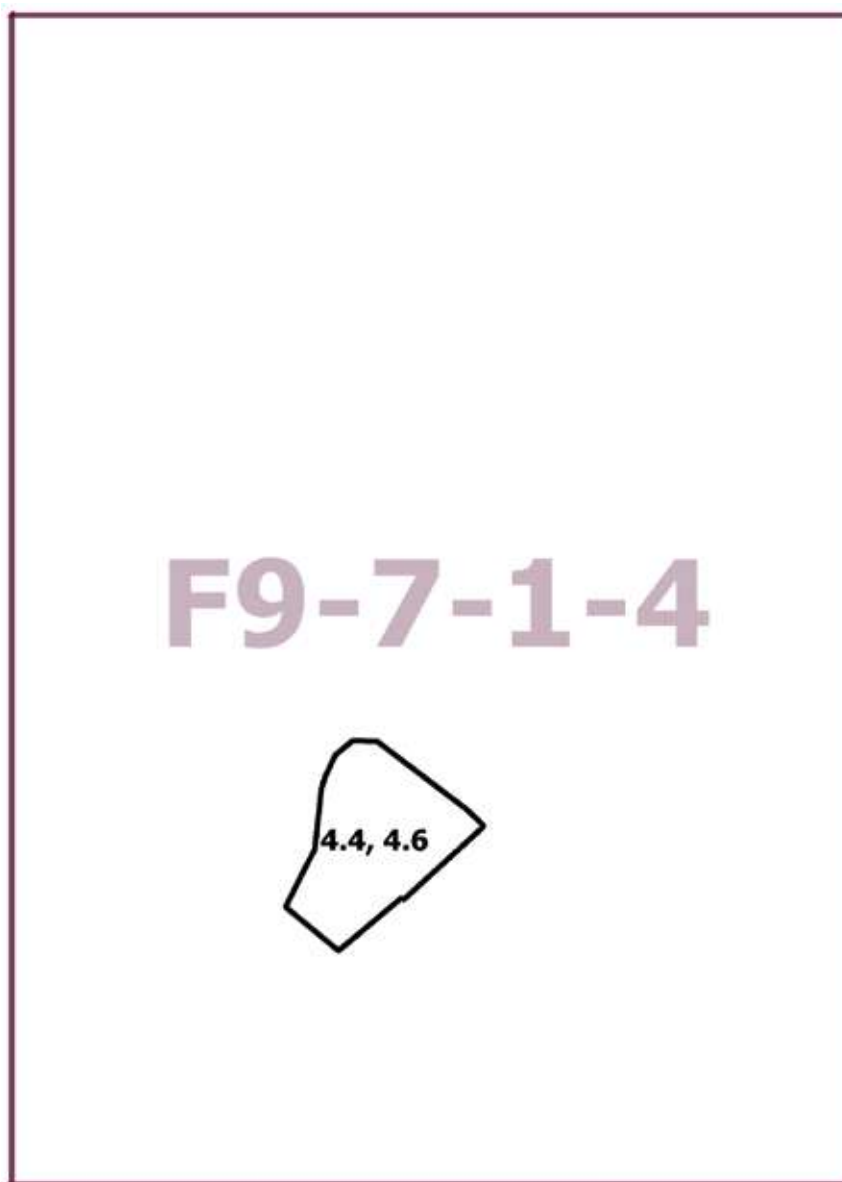
2. Контроль за выполнением настоящего постановления возложить на заместителя Мэра Москвы в Правительстве Москвы по вопросам градостроительной политики и строительства Бочкарева А.Ю.

Мэр Москвы **С.С.Собянин**

Приложение 1
*к постановлению Правительства Москвы
от 27 сентября 2022 г. № 2092-ПП*

**Внесение изменения в приложение к постановлению Правительства Москвы
от 28 марта 2017 г. № 120-ПП**

Книга 12
Новомосковский административный округ города Москвы
Карта градостроительного зонирования
Границы территориальных зон и виды разрешенного использования
земельных участков и объектов капитального строительства
поселение Рязановское города Москвы



Приложение 2
к постановлению Правительства Москвы
от 27 сентября 2022 г. № 2092-ПП

**Внесение изменения в приложение к постановлению Правительства Москвы
от 28 марта 2017 г. № 120-ПП**

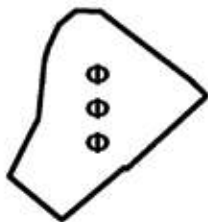
Книга 12

Новомосковский административный округ города Москвы

Карта градостроительного зонирования

Границы территориальных зон, подзон территориальных зон и предельные параметры
разрешенного строительства, реконструкции объектов капитального строительства
поселение Рязановское города Москвы

F9-7-1-4



О внесении изменений в постановление Правительства Москвы от 28 марта 2017 г. № 120-ПП

Постановление Правительства Москвы от 27 сентября 2022 года № 2093-ПП

В соответствии с Градостроительным кодексом Российской Федерации, Законом города Москвы от 25 июня 2008 г. № 28 «Градостроительный кодекс города Москвы», постановлениями Правительства Москвы от 7 апреля 2009 г. № 270-ПП «О создании Городской комиссии по вопросам градостроительства, землепользования и застройки при Правительстве Москвы и об утверждении положений о Городской и окружной комиссиях по вопросам градостроительства, землепользования и застройки при Правительстве Москвы», от 22 марта 2022 г. № 438-ПП «О реализации положений пункта 2 статьи 7 Федерального закона от 14 марта 2022 г. № 58-ФЗ «О внесении изменений в отдельные законодательные акты Российской Федерации» **Правительство Москвы постановляет:**

1. Внести изменения в постановление Правительства Москвы от 28 марта 2017 г. № 120-ПП «Об утверждении правил землепользования и застройки города Москвы»:

1.1. Карту градостроительного зонирования «Границы территориальных зон и виды разрешенного использования земельных участков и объектов капитального строительства. Южный административный округ города Москвы» раздела 1 книги 7 территориальной части правил землепользования и застройки приложения к постановлению дополнить изображением территориальной зоны согласно приложению 1 к настоящему постановлению.

1.2. Карту градостроительного зонирования «Границы территориальных зон, подзон территориальных зон и предельные параметры разрешенного строительства, реконструкции объектов капитального строительства. Южный административный округ города Москвы» раздела 1 книги 7 территориальной части правил землепользования и застройки приложения к постановлению дополнить изображением территориальной зоны согласно приложению 2 к настоящему постановлению.

1.3. Раздел 2 книги 7 территориальной части правил землепользования и застройки приложения к постановлению дополнить подразделом в редакции согласно приложению 3 к настоящему постановлению.

1.4. Изображение территории на карте градостроительного зонирования «Территории, в границах которых предусматривается осуществление деятельности по комплексному развитию территории» раздела 1 книги 14 территориальной части правил землепользования и застройки приложения к постановлению изменить согласно приложению 4 к настоящему постановлению.

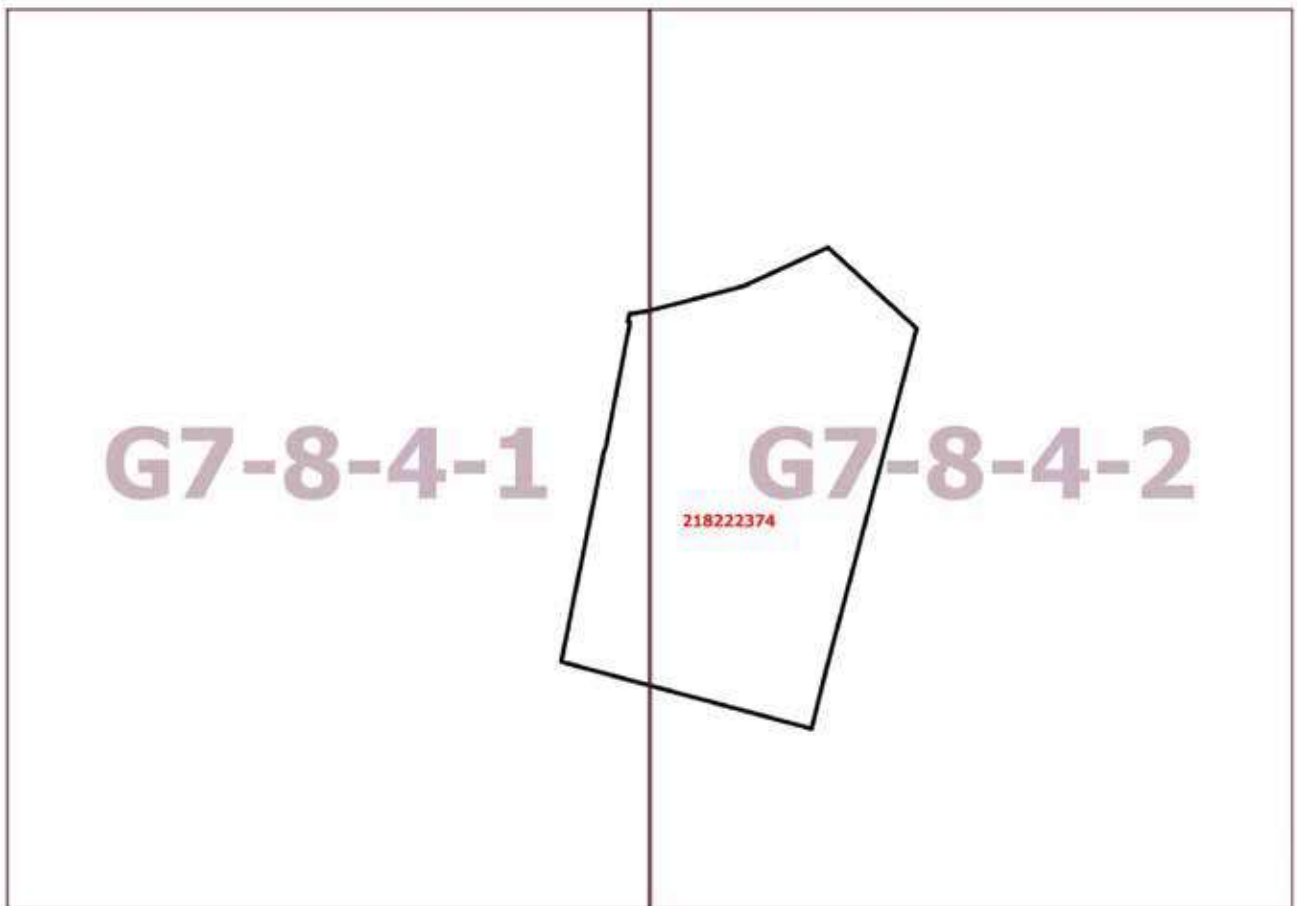
2. Контроль за выполнением настоящего постановления возложить на заместителя Мэра Москвы в Правительстве Москвы по вопросам градостроительной политики и строительства Бочкарева А.Ю.

Мэр Москвы **С.С.Собянин**

Приложение 1
к постановлению Правительства Москвы
от 27 сентября 2022 г. № 2093-ПП

**Внесение изменения в приложение к постановлению Правительства Москвы
от 28 марта 2017 г. № 120-ПП**

Книга 7
Карта градостроительного зонирования
Границы территориальных зон и виды разрешенного использования
земельных участков и объектов капитального строительства
Южный административный округ города Москвы



Приложение 2
к постановлению Правительства Москвы
от 27 сентября 2022 г. № 2093-ПП

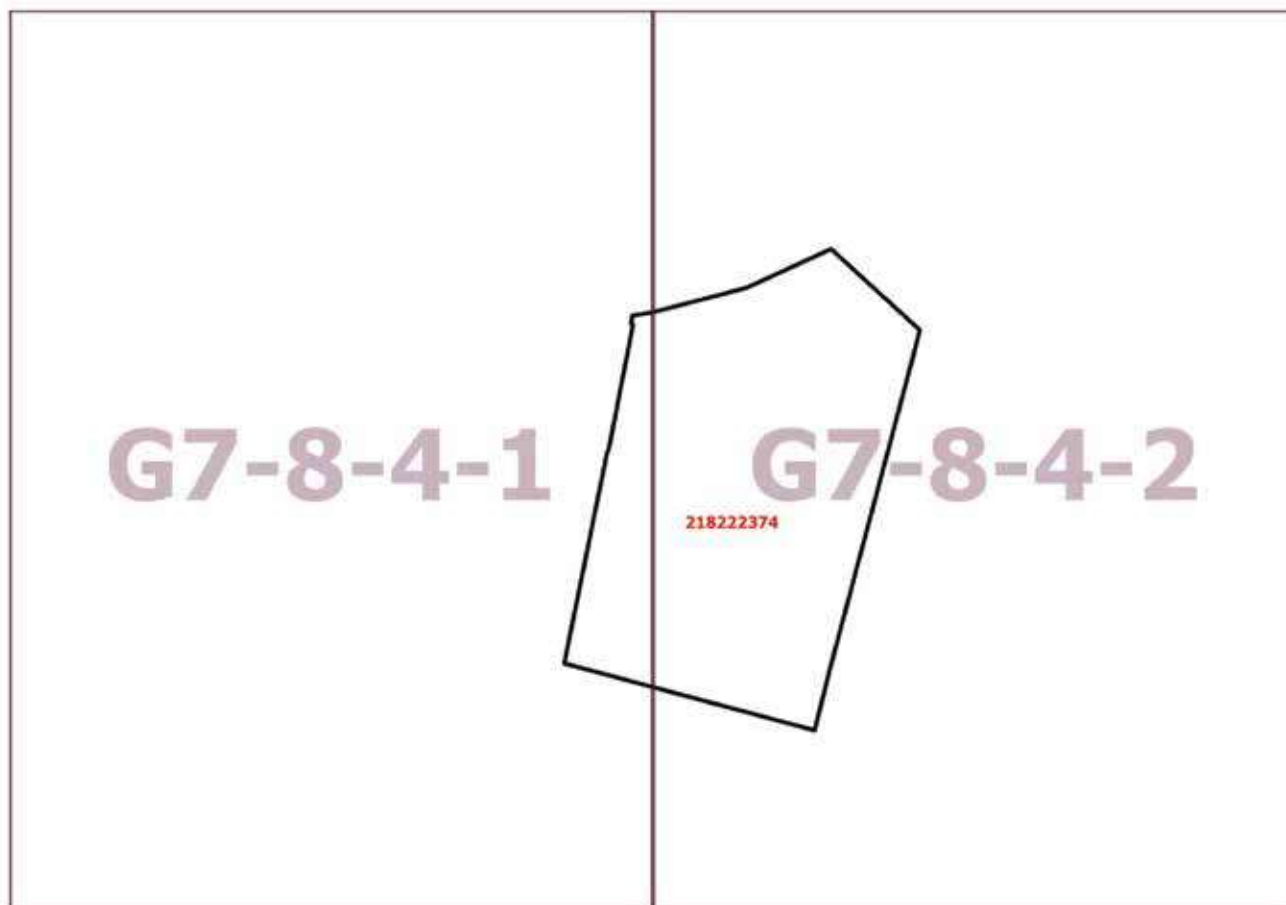
**Внесение изменения в приложение к постановлению Правительства Москвы
от 28 марта 2017 г. № 120-ПП**

Книга 7

Карта градостроительного зонирования

Границы территориальных зон, подзон территориальных зон и предельные параметры
разрешенного строительства, реконструкции объектов капитального строительства

Южный административный округ города Москвы



Приложение 3
к постановлению Правительства Москвы
от 27 сентября 2022 г. № 2093-ПП

**Внесение изменения в приложение к постановлению Правительства Москвы
от 28 марта 2017 г. № 120-ПП**

Книга 7
Южный административный округ города Москвы

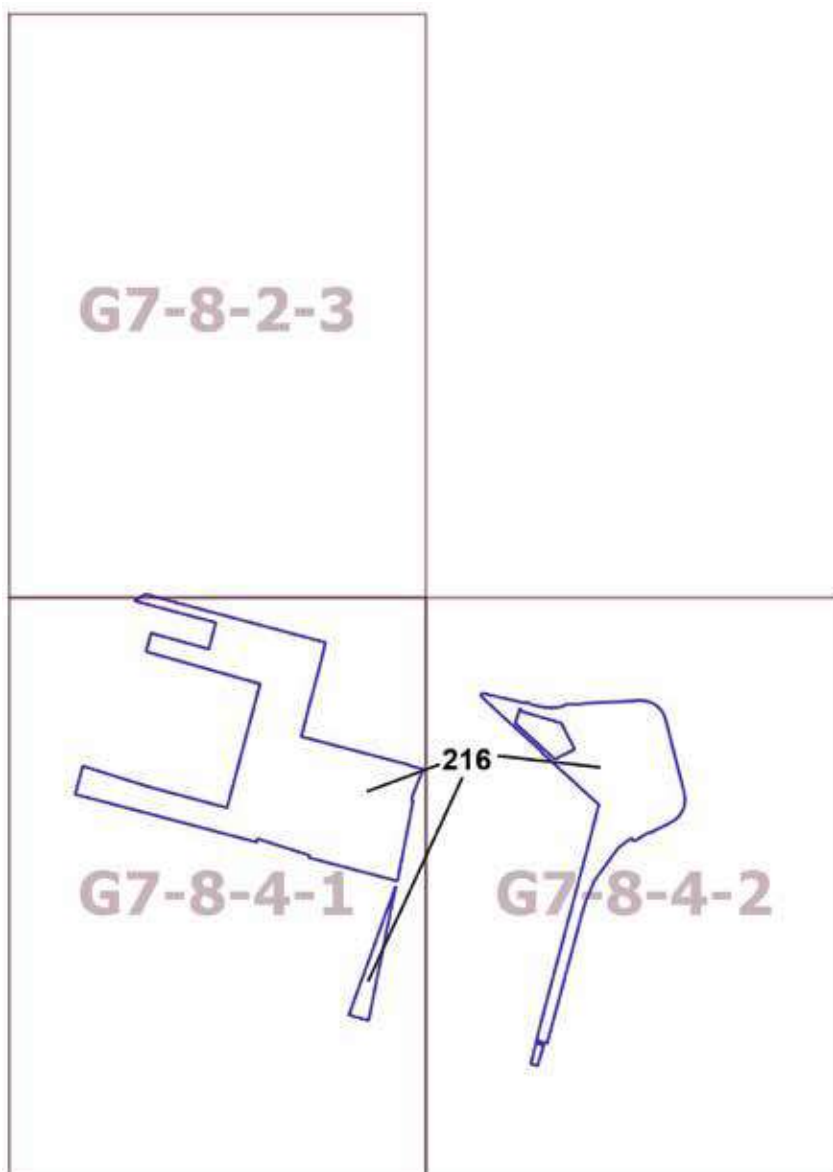
Пункт 592

Территориальная зона		218222374
Основные виды разрешенного использования	4.1. Деловое управление. 6.9. Склад. 6.12. Научно-производственная деятельность	
Условно разрешенные виды использования		
Вспомогательные виды		
Максимальный процент застройки (%)	Не установлен	
Высота застройки (м)	50	
Плотность застройки (тыс.кв.м/га)	16,8	
Минимальные и (или) максимальные размеры земельных участков (га)		
Иные показатели	Суммарная поэтажная площадь объекта в габаритах наружных стен – 80 000 кв.м, в том числе: – офисы – 30 000 кв.м; – производство – 30 000 кв.м; – склады – 20 000 кв.м	

Приложение 4
*к постановлению Правительства Москвы
от 27 сентября 2022 г. № 2093-ПП*

**Внесение изменения в приложение к постановлению Правительства Москвы
от 28 марта 2017 г. № 120-ПП**

Книга 14
Карта градостроительного зонирования
Территории, в границах которых предусматривается осуществление
деятельности по комплексному развитию территории



О внесении изменений в постановление Правительства Москвы от 28 марта 2017 г. № 120-ПП

Постановление Правительства Москвы от 27 сентября 2022 года № 2094-ПП

В соответствии с Градостроительным кодексом Российской Федерации, Законом города Москвы от 25 июня 2008 г. № 28 «Градостроительный кодекс города Москвы», постановлениями Правительства Москвы от 7 апреля 2009 г. № 270-ПП «О создании Городской комиссии по вопросам градостроительства, землепользования и застройки при Правительстве Москвы и об утверждении положений о Городской и окружной комиссиях по вопросам градостроительства, землепользования и застройки при Правительстве Москвы», от 22 марта 2022 г. № 438-ПП «О реализации положений пункта 2 статьи 7 Федерального закона от 14 марта 2022 г. № 58-ФЗ «О внесении изменений в отдельные законодательные акты Российской Федерации» **Правительство Москвы постановляет:**

1. Внести изменения в постановление Правительства Москвы от 28 марта 2017 г. № 120-ПП «Об утверждении правил землепользования и застройки города Москвы»:

1.1. Карту градостроительного зонирования «Границы территориальных зон и виды разрешенного использования земельных участков и объектов капитального строительства. Юго-Восточный административный округ города Москвы» раздела 1 книги 6 территориальной части правил землепользования и застройки приложения к постановлению дополнить изображением территориальной зоны согласно приложению 1 к настоящему постановлению.

1.2. Карту градостроительного зонирования «Границы территориальных зон, подзон территориальных зон и предельные параметры разрешенного строительства, реконструкции объектов капитального строительства. Юго-Восточный административный округ города Москвы» раздела 1 книги 6 территориальной части правил землепользования и застройки приложения к постановлению дополнить изображением территориальной зоны согласно приложению 2 к настоящему постановлению.

1.3. Изображение территории на карте градостроительного зонирования «Территории, в границах которых предусматривается осуществление деятельности по комплексному развитию территории» раздела 1 книги 14 территориальной части правил землепользования и застройки приложения к постановлению изменить согласно приложению 3 к настоящему постановлению.

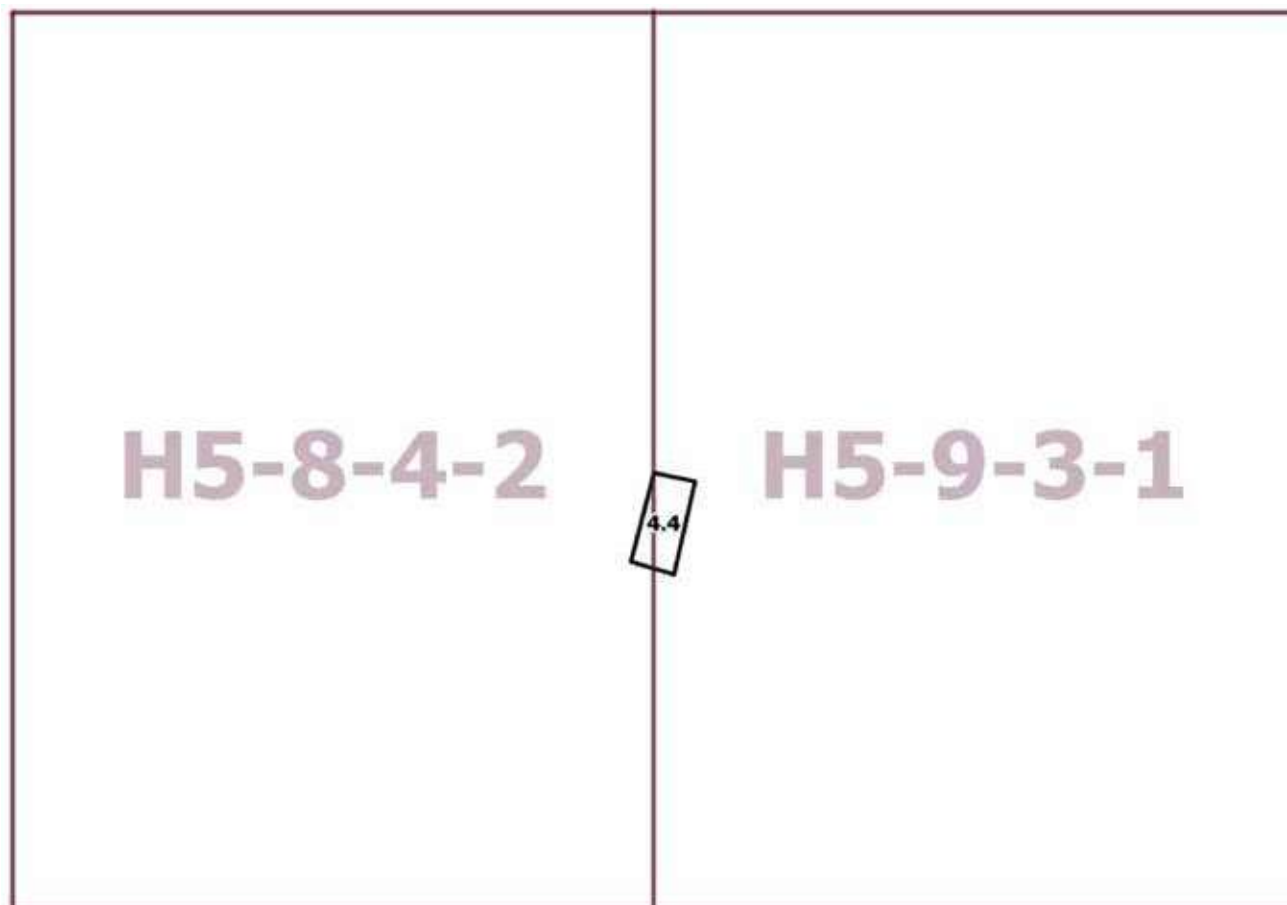
2. Контроль за выполнением настоящего постановления возложить на заместителя Мэра Москвы в Правительстве Москвы по вопросам градостроительной политики и строительства Бочкарева А.Ю.

Мэр Москвы **С.С.Собянин**

Приложение 1
к постановлению Правительства Москвы
от 27 сентября 2022 г. № 2094-ПП

**Внесение изменения в приложение к постановлению Правительства Москвы
от 28 марта 2017 г. № 120-ПП**

Книга 6
Карта градостроительного зонирования
Границы территориальных зон и виды разрешенного использования
земельных участков и объектов капитального строительства
Юго-Восточный административный округ города Москвы



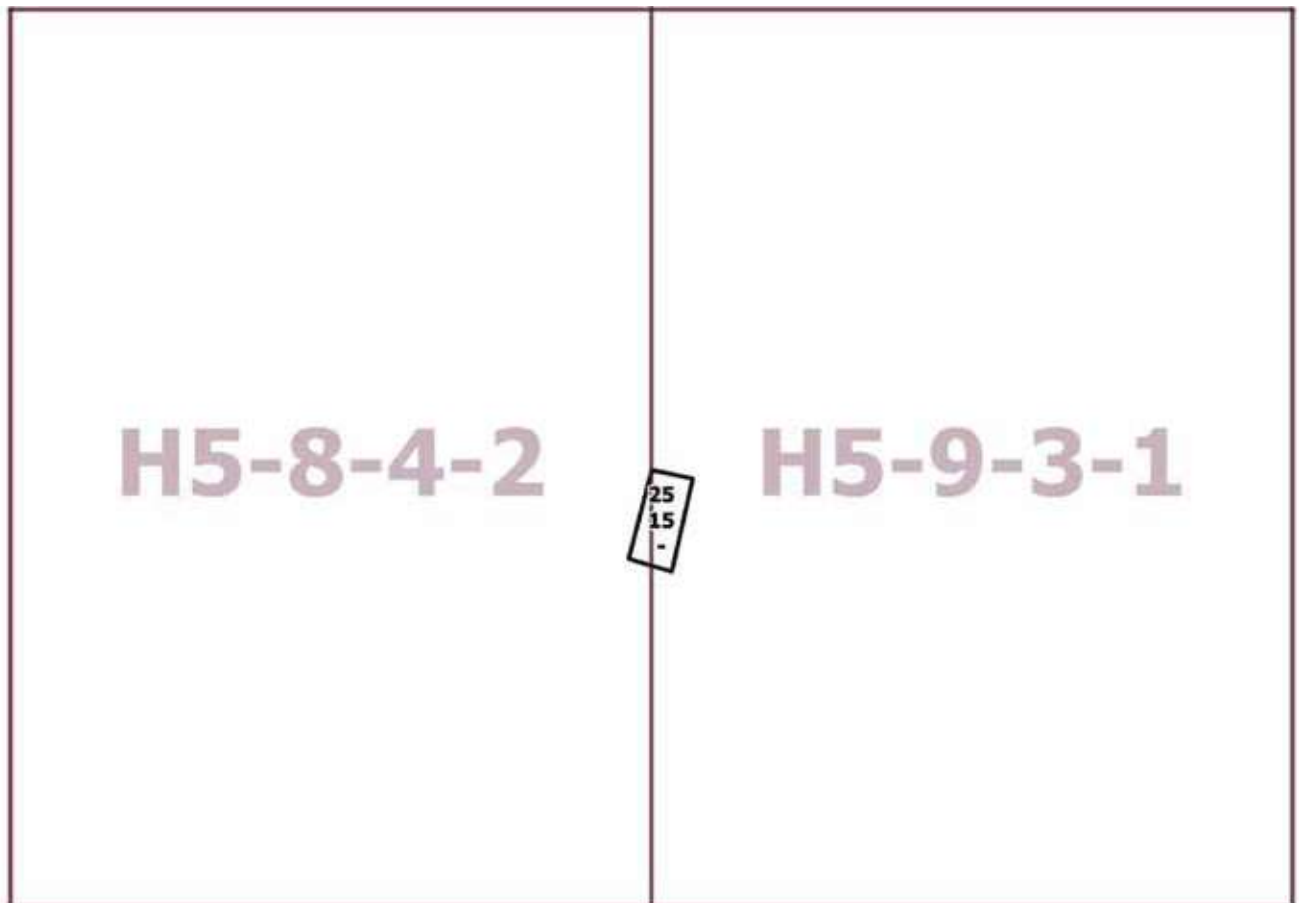
Приложение 2
к постановлению Правительства Москвы
от 27 сентября 2022 г. № 2094-ПП

**Внесение изменения в приложение к постановлению Правительства Москвы
от 28 марта 2017 г. № 120-ПП**

Книга 6

Карта градостроительного зонирования

Границы территориальных зон, подзон территориальных зон и предельные параметры
разрешенного строительства, реконструкции объектов капитального строительства
Юго-Восточный административный округ города Москвы



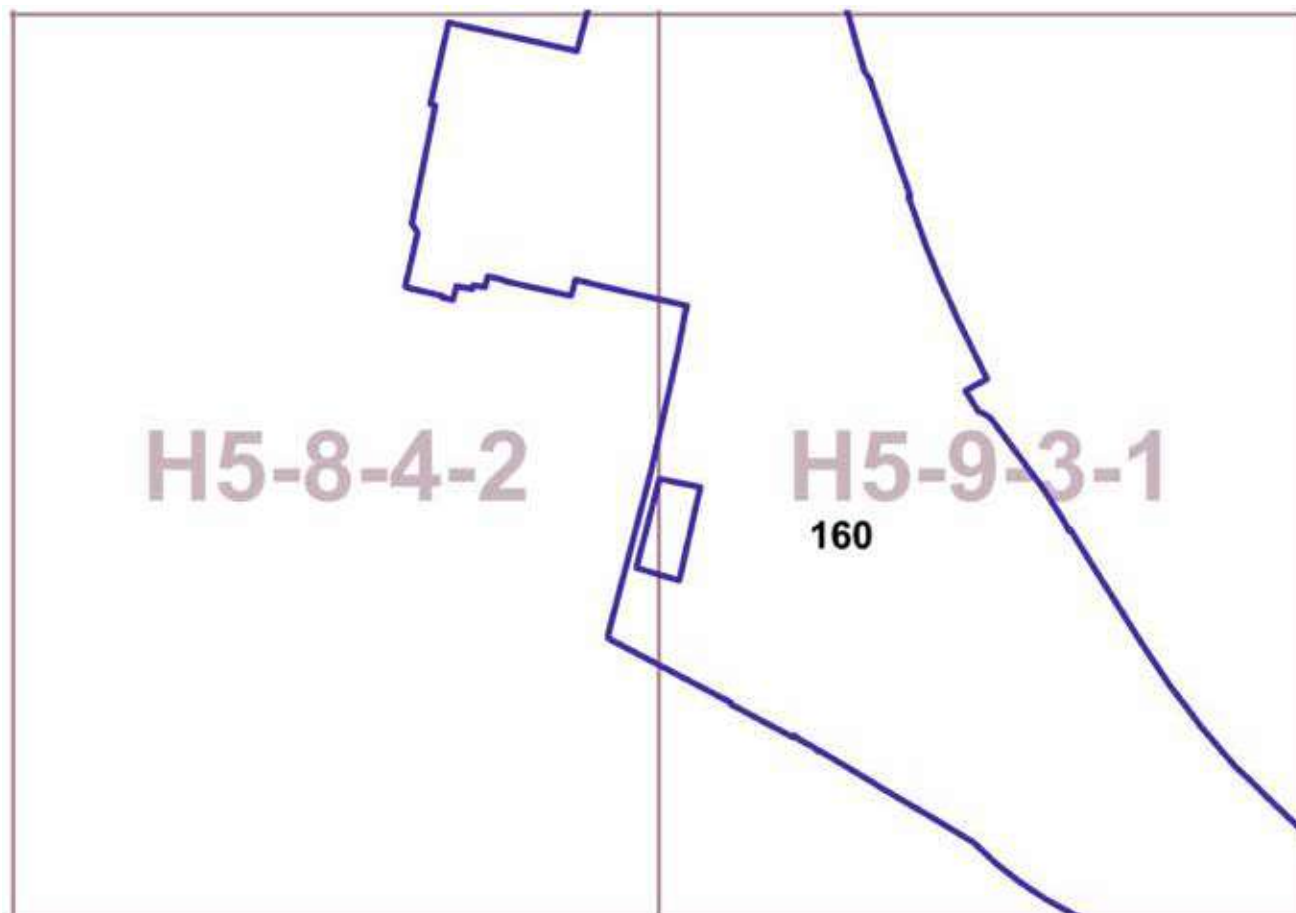
Приложение 3
к постановлению Правительства Москвы
от 27 сентября 2022 г. № 2094-ПП

**Внесение изменения в приложение к постановлению Правительства Москвы
от 28 марта 2017 г. № 120-ПП**

Книга 14

Карта градостроительного зонирования

Территории, в границах которых предусматривается осуществление
деятельности по комплексному развитию территории



О внесении изменений в постановление Правительства Москвы от 28 марта 2017 г. № 120-ПП

Постановление Правительства Москвы от 27 сентября 2022 года № 2095-ПП

В соответствии с Градостроительным кодексом Российской Федерации, Законом города Москвы от 25 июня 2008 г. № 28 «Градостроительный кодекс города Москвы», постановлениями Правительства Москвы от 7 апреля 2009 г. № 270-ПП «О создании Городской комиссии по вопросам градостроительства, землепользования и застройки при Правительстве Москвы и об утверждении положений о Городской и окружной комиссиях по вопросам градостроительства, землепользования и застройки при Правительстве Москвы», от 22 марта 2022 г. № 438-ПП «О реализации положений пункта 2 статьи 7 Федерального закона от 14 марта 2022 г. № 58-ФЗ «О внесении изменений в отдельные законодательные акты Российской Федерации» **Правительство Москвы постановляет:**

1. Внести изменения в постановление Правительства Москвы от 28 марта 2017 г. № 120-ПП «Об утверждении правил землепользования и застройки города Москвы»:

1.1. Изображение территориальной зоны на карте градостроительного зонирования «Границы территориальных зон и виды разрешенного использования земельных участков и объектов капитального строительства. Западный административный округ города Москвы» раздела 1 книги 9 территориальной части правил землепользования и застройки приложения к постановлению изменить согласно приложению 1 к настоящему постановлению.

1.2. Изображение территориальной зоны на карте градостроительного зонирования «Границы территориальных зон, подзон территориальных зон и предельные параметры разрешенного строительства, реконструкции объектов капитального строительства. Западный административный округ города Москвы» раздела 1 книги 9 территориальной части правил землепользования и застройки приложения к постановлению изменить согласно приложению 2 к настоящему постановлению.

1.3. Раздел 2 книги 9 территориальной части правил землепользования и застройки приложения к постановлению дополнить подразделом в редакции согласно приложению 3 к настоящему постановлению.

2. Контроль за выполнением настоящего постановления возложить на заместителя Мэра Москвы в Правительстве Москвы по вопросам градостроительной политики и строительства Бочкарева А.Ю.

Мэр Москвы **С.С.Собянин**

Приложение 1

к постановлению Правительства Москвы
от 27 сентября 2022 г. № 2095-ПП

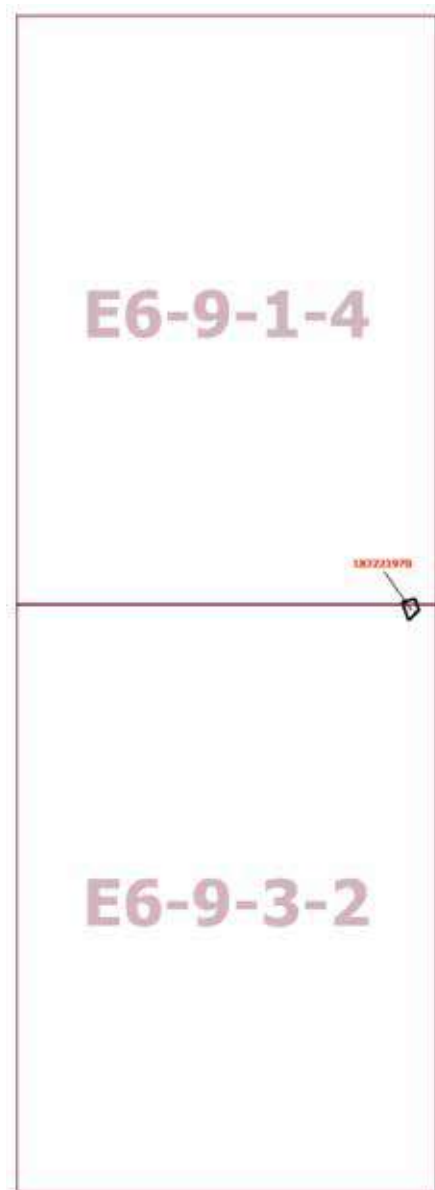
**Внесение изменения в приложение к постановлению Правительства Москвы
от 28 марта 2017 г. № 120-ПП**

Книга 9

Карта градостроительного зонирования

Границы территориальных зон и виды разрешенного использования
земельных участков и объектов капитального строительства

Западный административный округ города Москвы



Приложение 2
к постановлению Правительства Москвы
от 27 сентября 2022 г. № 2095-ПП

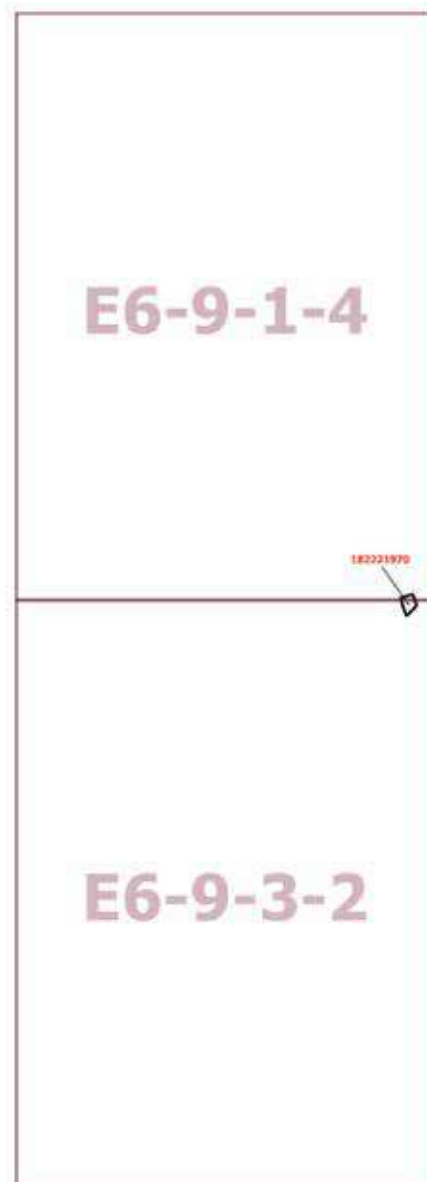
**Внесение изменения в приложение к постановлению Правительства Москвы
от 28 марта 2017 г. № 120-ПП**

Книга 9

Карта градостроительного зонирования

Границы территориальных зон, подзон территориальных зон и предельные параметры
разрешенного строительства, реконструкции объектов капитального строительства

Западный административный округ города Москвы



Приложение 3

к постановлению Правительства Москвы
от 27 сентября 2022 г. № 2095-ПП

Внесение изменения в приложение к постановлению Правительства Москвы от 28 марта 2017 г. № 120-ПП

Книга 9

Западный административный округ города Москвы

Пункт 793

Территориальная зона	182221970
Основные виды разрешенного использования	4.9.1.1. Заправка транспортных средств. 4.9.1.3. Автомобильные мойки
Условно разрешенные виды использования	
Вспомогательные виды	
Максимальный процент застройки (%)	Не установлен
Высота застройки (м)	15
Плотность застройки (тыс.кв.м/га)	Не установлена
Минимальные и (или) максимальные размеры земельных участков (га)	
Иные показатели	Общая площадь объекта – 1 000 кв.м

О внесении изменений в постановление Правительства Москвы от 28 марта 2017 г. № 120-ПП

Постановление Правительства Москвы от 27 сентября 2022 года № 2096-ПП

В соответствии с Градостроительным кодексом Российской Федерации, Законом города Москвы от 25 июня 2008 г. № 28 «Градостроительный кодекс города Москвы», постановлениями Правительства Москвы от 7 апреля 2009 г. № 270-ПП «О создании Городской комиссии по вопросам градостроительства, землепользования и застройки при Правительстве Москвы и об утверждении положений о Городской и окружной комиссиях по вопросам градостроительства, землепользования и застройки при Правительстве Москвы», от 22 марта 2022 г. № 438-ПП «О реализации положений пункта 2 статьи 7 Федерального закона от 14 марта 2022 г. № 58-ФЗ «О внесении изменений в отдельные законодательные акты Российской Федерации» **Правительство Москвы постановляет:**

1. Внести изменения в постановление Правительства Москвы от 28 марта 2017 г. № 120-ПП «Об утверждении правил землепользования и застройки города Москвы»:

1.1. Изображение территориальной зоны на карте градостроительного зонирования «Границы территориальных зон и виды разрешенного использования земельных

участков и объектов капитального строительства. Южный административный округ города Москвы» раздела 1 книги 7 территориальной части правил землепользования и застройки приложения к постановлению изменить согласно приложению 1 к настоящему постановлению.

1.2. Изображение территориальной зоны на карте градостроительного зонирования «Границы территориальных зон, подзон территориальных зон и предельные параметры разрешенного строительства, реконструкции объектов капитального строительства. Южный административный округ города Москвы» раздела 1 книги 7 территориальной части правил землепользования и застройки приложения к постановлению изменить согласно приложению 2 к настоящему постановлению.

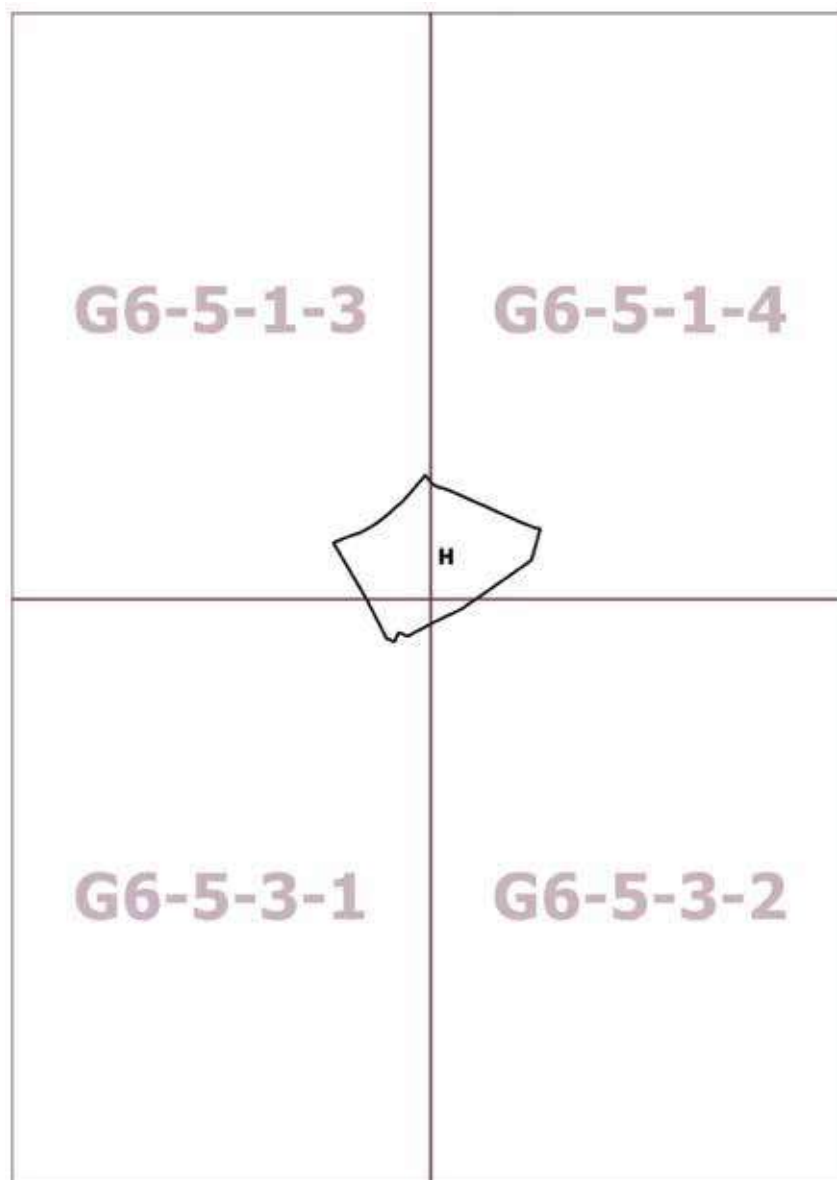
2. Контроль за выполнением настоящего постановления возложить на заместителя Мэра Москвы в Правительстве Москвы по вопросам градостроительной политики и строительства Бочкарева А.Ю.

Мэр Москвы **С.С.Собянин**

Приложение 1
к постановлению Правительства Москвы
от 27 сентября 2022 г. № 2096-ПП

**Внесение изменения в приложение к постановлению Правительства Москвы
от 28 марта 2017 г. № 120-ПП**

Книга 7
Карта градостроительного зонирования
Границы территориальных зон и виды разрешенного использования
земельных участков и объектов капитального строительства
Южный административный округ города Москвы



Приложение 2
к постановлению Правительства Москвы
от 27 сентября 2022 г. № 2096-ПП

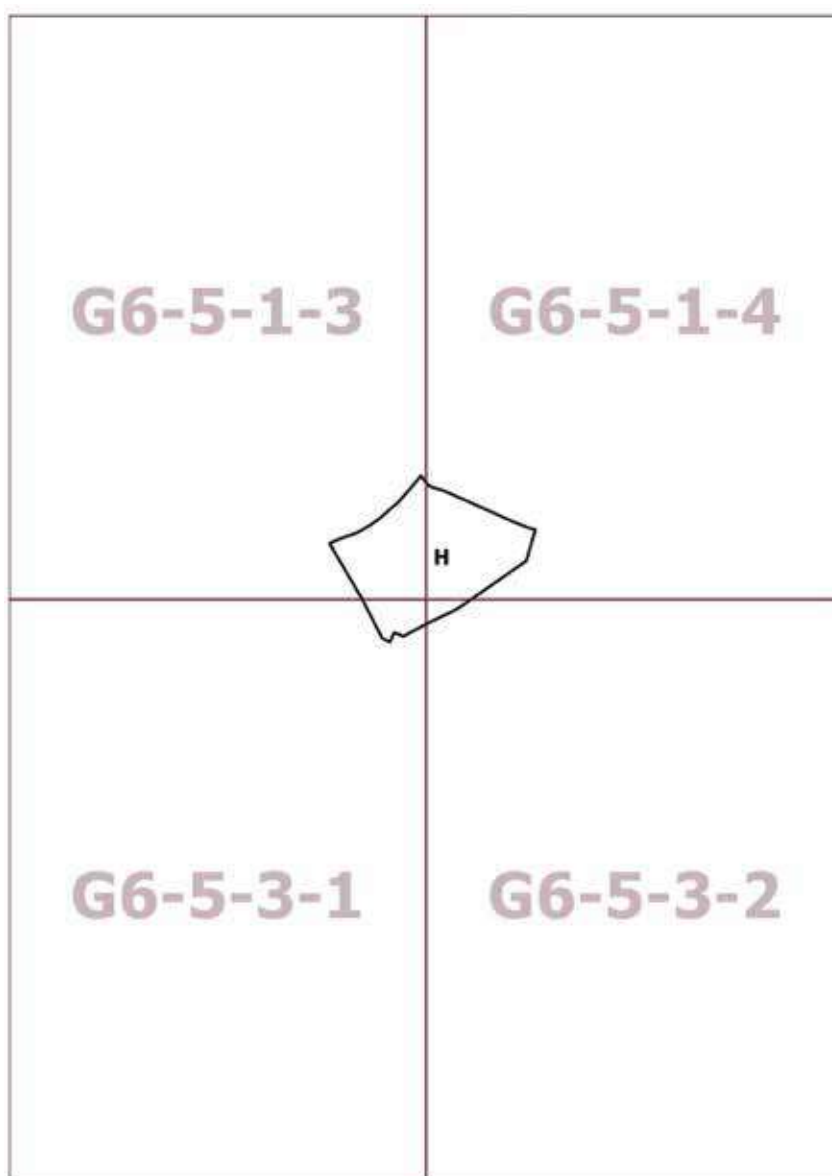
**Внесение изменения в приложение к постановлению Правительства Москвы
от 28 марта 2017 г. № 120-ПП**

Книга 7

Карта градостроительного зонирования

Границы территориальных зон, подзон территориальных зон и предельные параметры
разрешенного строительства, реконструкции объектов капитального строительства

Южный административный округ города Москвы



О внесении изменений в постановление Правительства Москвы от 28 марта 2017 г. № 120-ПП

Постановление Правительства Москвы от 27 сентября 2022 года № 2097-ПП

В соответствии с Градостроительным кодексом Российской Федерации, Законом города Москвы от 25 июня 2008 г. № 28 «Градостроительный кодекс города Москвы», постановлениями Правительства Москвы от 7 апреля 2009 г. № 270-ПП «О создании Городской комиссии по вопросам градостроительства, землепользования и застройки при Правительстве Москвы и об утверждении положений о Городской и окружной комиссиях по вопросам градостроительства, землепользования и застройки при Правительстве Москвы», от 22 марта 2022 г. № 438-ПП «О реализации положений пункта 2 статьи 7 Федерального закона от 14 марта 2022 г. № 58-ФЗ «О внесении изменений в отдельные законодательные акты Российской Федерации» **Правительство Москвы постановляет:**

1. Внести изменения в постановление Правительства Москвы от 28 марта 2017 г. № 120-ПП «Об утверждении правил землепользования и застройки города Москвы»:

1.1. Изображение территориальной зоны на карте градостроительного зонирования «Границы территориальных зон и виды разрешенного использования земельных участков и объектов капитального строительства. Юго-Восточный административный округ города Москвы» раздела 1 книги 6 территориальной части правил землепользования и застройки приложения к постановлению изменить согласно приложению 1 к настоящему постановлению.

1.2. Изображение территориальной зоны на карте градостроительного зонирования «Границы территориальных зон, подзон территориальных зон и предельные параметры разрешенного строительства, реконструкции объектов капитального строительства. Юго-Восточный административный округ города Москвы» раздела 1 книги 6 территориальной части правил землепользования и застройки приложения к постановлению изменить согласно приложению 2 к настоящему постановлению.

1.3. Раздел 2 книги 6 территориальной части правил землепользования и застройки приложения к постановлению дополнить подразделом в редакции согласно приложению 3 к настоящему постановлению.

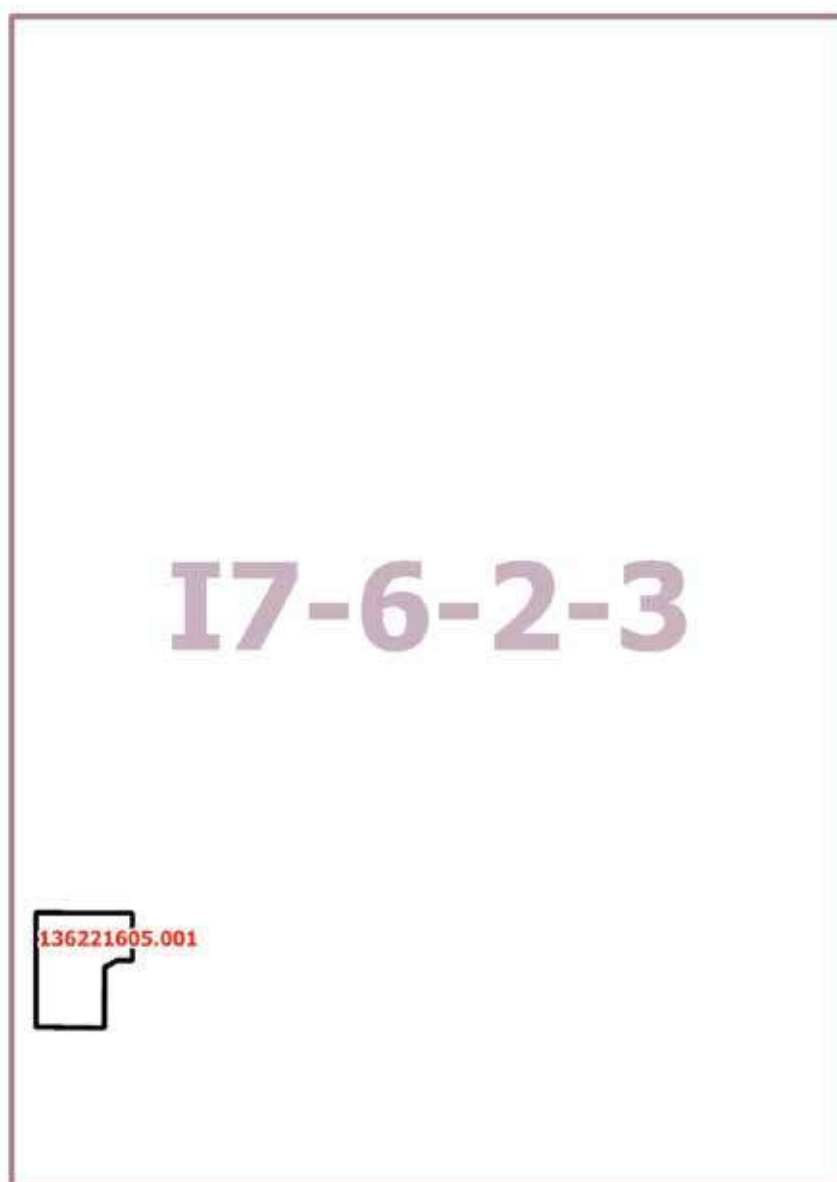
2. Контроль за выполнением настоящего постановления возложить на заместителя Мэра Москвы в Правительстве Москвы по вопросам градостроительной политики и строительства Бочкарева А.Ю.

Мэр Москвы **С.С.Собянин**

Приложение 1
*к постановлению Правительства Москвы
от 27 сентября 2022 г. № 2097-ПП*

**Внесение изменения в приложение к постановлению Правительства Москвы
от 28 марта 2017 г. № 120-ПП**

Книга 6
Карта градостроительного зонирования
Границы территориальных зон и виды разрешенного использования
земельных участков и объектов капитального строительства
Юго-Восточный административный округ города Москвы




Приложение 2
к постановлению Правительства Москвы
от 27 сентября 2022 г. № 2097-ПП

**Внесение изменения в приложение к постановлению Правительства Москвы
от 28 марта 2017 г. № 120-ПП**

Книга 6

Карта градостроительного зонирования

Границы территориальных зон, подзон территориальных зон и предельные параметры
разрешенного строительства, реконструкции объектов капитального строительства
Юго-Восточный административный округ города Москвы



Приложение 3

к постановлению Правительства Москвы
от 27 сентября 2022 г. № 2097-ПП

Внесение изменения в приложение к постановлению Правительства Москвы от 28 марта 2017 г. № 120-ПП

Книга 6

Юго-Восточный административный округ города Москвы

Пункт 539

Территориальная зона	136221605.001
Основные виды разрешенного использования	4.1. Деловое управление. 4.9.1.4. Ремонт автомобилей
Условно разрешенные виды использования	
Вспомогательные виды	
Максимальный процент застройки (%)	Не установлен
Высота застройки (м)	Не установлена
Плотность застройки (тыс. кв. м/га)	Не установлена
Минимальные и (или) максимальные размеры земельных участков (га)	
Иные показатели	Этажность – 2 этажа, в том числе 1 подземный этаж. Общая площадь объекта – 693,2 кв. м, в том числе новое строительство – 366 кв. м

О внесении изменений в постановление Правительства Москвы от 28 марта 2017 г. № 120-ПП

Постановление Правительства Москвы от 27 сентября 2022 года № 2098-ПП

В соответствии с Градостроительным кодексом Российской Федерации, Законом города Москвы от 25 июня 2008 г. № 28 «Градостроительный кодекс города Москвы», постановлениями Правительства Москвы от 7 апреля 2009 г. № 270-ПП «О создании Городской комиссии по вопросам градостроительства, землепользования и застройки при Правительстве Москвы и об утверждении положений о Городской и окружной комиссиях по вопросам градостроительства, землепользования и застройки при Правительстве Москвы», от 22 марта 2022 г. № 438-ПП «О реализации положений пункта 2 статьи 7 Федерального закона от 14 марта 2022 г. № 58-ФЗ «О внесении изменений в отдельные законодательные акты Российской Федерации» **Правительство Москвы постановляет:**

1. Внести изменения в постановление Правительства Москвы от 28 марта 2017 г. № 120-ПП «Об утверждении правил землепользования и застройки города Москвы»:

1.1. Изображение территориальной зоны на карте градостроительного зонирования «Границы территориальных зон и виды разрешенного использования земельных участков и объектов капитального строительства.

Юго-Восточный административный округ города Москвы» раздела 1 книги 6 территориальной части правил землепользования и застройки приложения к постановлению изменить согласно приложению 1 к настоящему постановлению.

1.2. Изображение территориальной зоны на карте градостроительного зонирования «Границы территориальных зон, подзон территориальных зон и предельные параметры разрешенного строительства, реконструкции объектов капитального строительства. Юго-Восточный административный округ города Москвы» раздела 1 книги 6 территориальной части правил землепользования и застройки приложения к постановлению изменить согласно приложению 2 к настоящему постановлению.

2. Контроль за выполнением настоящего постановления возложить на заместителя Мэра Москвы в Правительстве Москвы по вопросам градостроительной политики и строительства Бочкарева А.Ю.

Мэр Москвы **С.С.Собянин**

Приложение 1
к постановлению Правительства Москвы
от 27 сентября 2022 г. № 2098-ПП

**Внесение изменения в приложение к постановлению Правительства Москвы
от 28 марта 2017 г. № 120-ПП**

Книга 6
Карта градостроительного зонирования
Границы территориальных зон и виды разрешенного использования
земельных участков и объектов капитального строительства
Юго-Восточный административный округ города Москвы



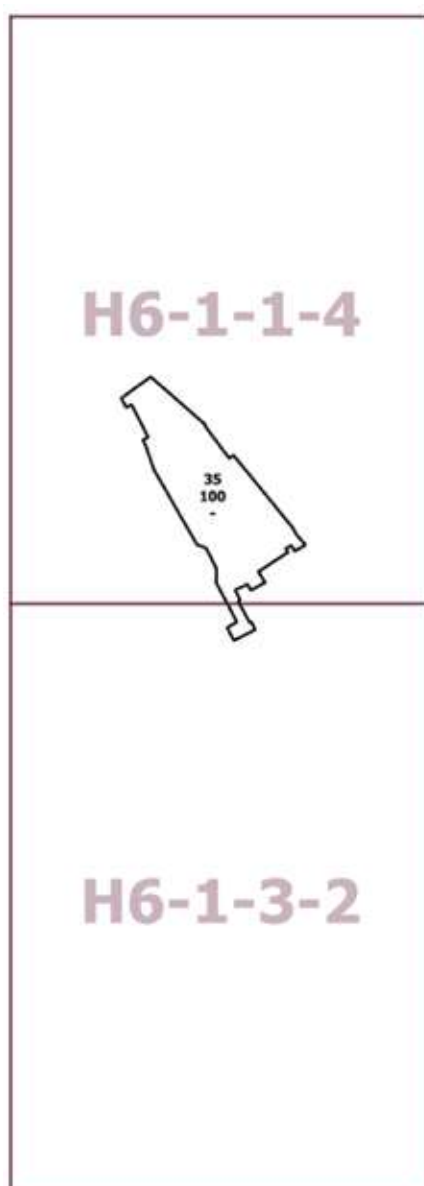
Приложение 2
к постановлению Правительства Москвы
от 27 сентября 2022 г. № 2098-ПП

**Внесение изменения в приложение к постановлению Правительства Москвы
от 28 марта 2017 г. № 120-ПП**

Книга 6

Карта градостроительного зонирования

Границы территориальных зон, подзон территориальных зон и предельные параметры
разрешенного строительства, реконструкции объектов капитального строительства
Юго-Восточный административный округ города Москвы



О внесении изменений в постановление Правительства Москвы от 28 марта 2017 г. № 120-ПП

Постановление Правительства Москвы от 27 сентября 2022 года № 2099-ПП

В соответствии с Градостроительным кодексом Российской Федерации, Законом города Москвы от 25 июня 2008 г. № 28 «Градостроительный кодекс города Москвы», постановлениями Правительства Москвы от 7 апреля 2009 г. № 270-ПП «О создании Городской комиссии по вопросам градостроительства, землепользования и застройки при Правительстве Москвы и об утверждении положений о Городской и окружной комиссиях по вопросам градостроительства, землепользования и застройки при Правительстве Москвы», от 22 марта 2022 г. № 438-ПП «О реализации положений пункта 2 статьи 7 Федерального закона от 14 марта 2022 г. № 58-ФЗ «О внесении изменений в отдельные законодательные акты Российской Федерации» **Правительство Москвы постановляет:**

1. Внести изменения в постановление Правительства Москвы от 28 марта 2017 г. № 120-ПП «Об утверждении правил землепользования и застройки города Москвы»:

1.1. Карту градостроительного зонирования «Границы территориальных зон и виды разрешенного использования земельных участков и объектов капитального строительства. Западный административный округ города Москвы» раздела 1 книги 9 территориальной части правил землепользования и застройки приложения к постановлению дополнить изображениями территориальных зон согласно приложению 1 к настоящему постановлению.

1.2. Карту градостроительного зонирования «Границы территориальных зон, подзон территориальных зон и предельные параметры разрешенного строительства, реконструкции объектов капитального строительства. Западный административный округ города Москвы» раздела 1 книги 9 территориальной части правил землепользования и застройки приложения к постановлению дополнить изображениями территориальных зон согласно приложению 2 к настоящему постановлению.

1.3. Раздел 2 книги 9 территориальной части правил землепользования и застройки приложения к постановлению дополнить подразделами в редакции согласно приложению 3 к настоящему постановлению.

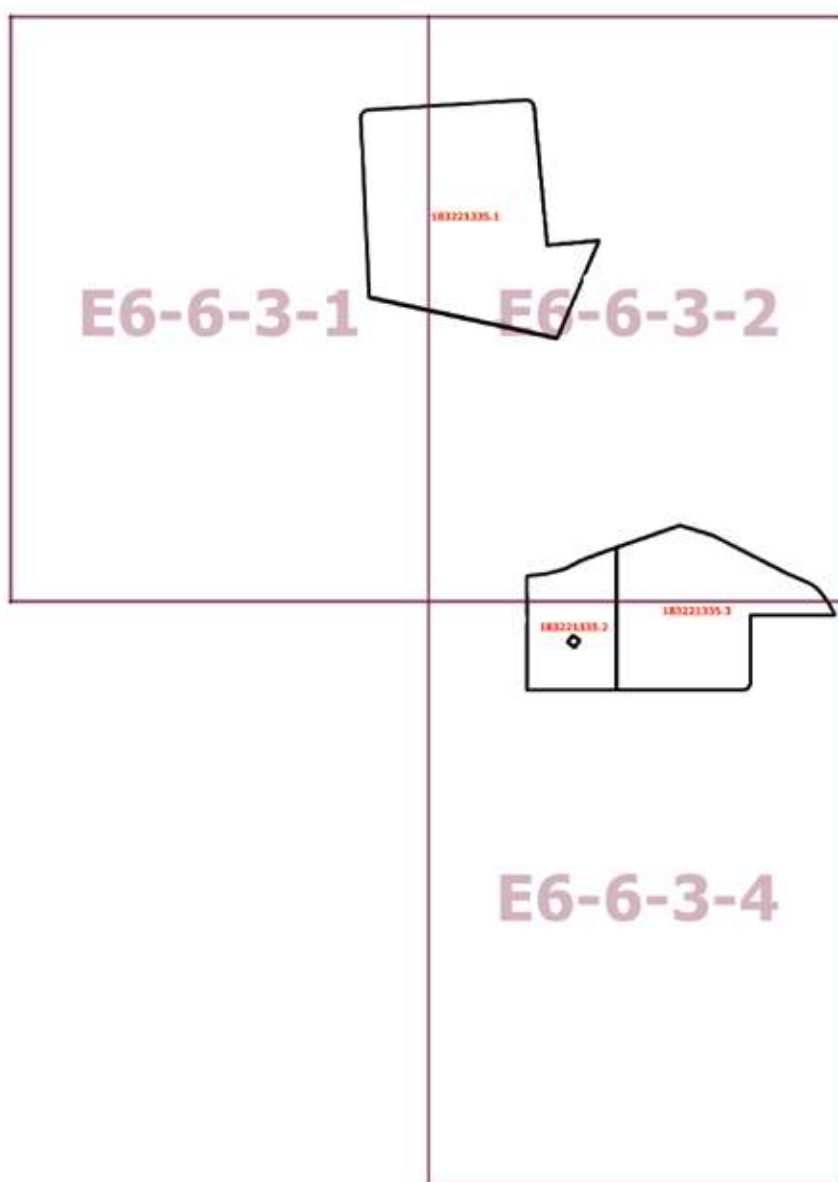
2. Контроль за выполнением настоящего постановления возложить на заместителя Мэра Москвы в Правительстве Москвы по вопросам градостроительной политики и строительства Бочкарева А.Ю.

Мэр Москвы **С.С.Собянин**

Приложение 1
к постановлению Правительства Москвы
от 27 сентября 2022 г. № 2099-ПП

**Внесение изменений в приложение к постановлению Правительства Москвы
от 28 марта 2017 г. № 120-ПП**

Книга 9
Карта градостроительного зонирования
Границы территориальных зон и виды разрешенного использования
земельных участков и объектов капитального строительства
Западный административный округ города Москвы



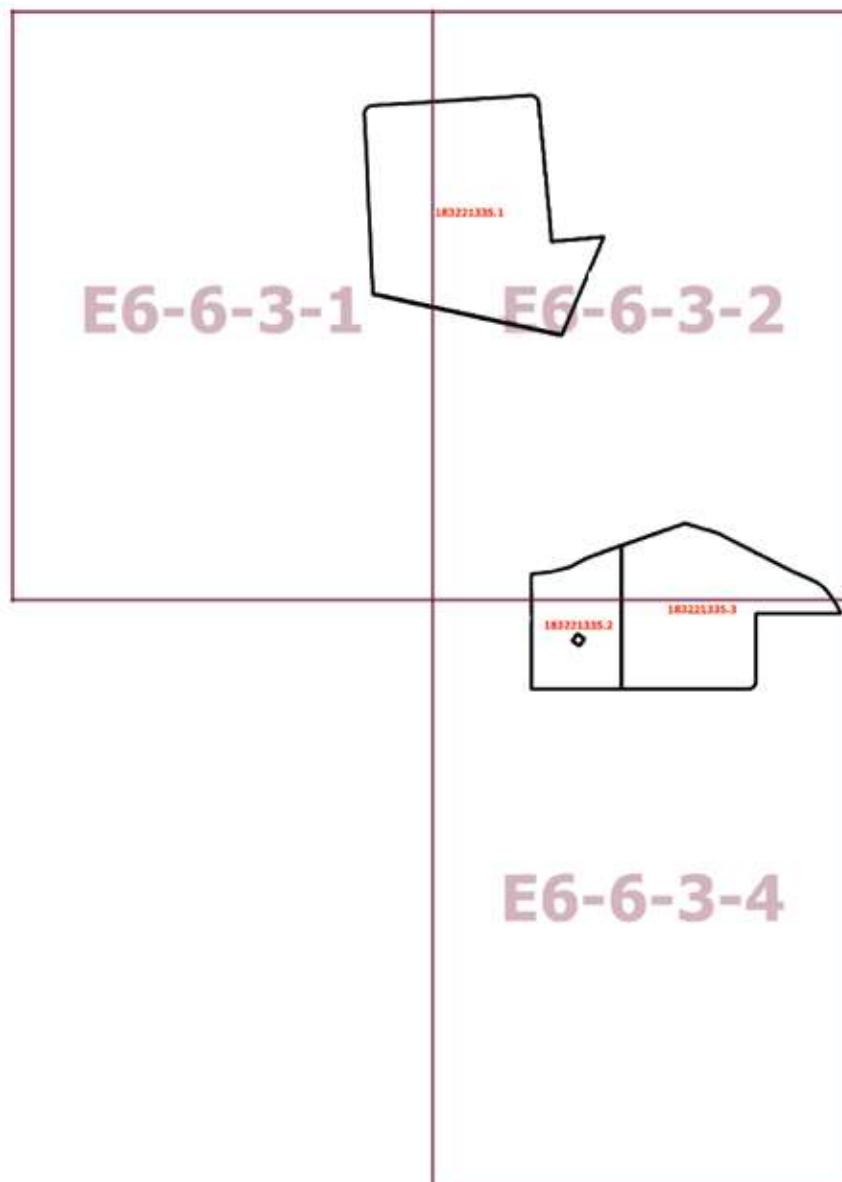
Приложение 2
к постановлению Правительства Москвы
от 27 сентября 2022 г. № 2099-ПП

**Внесение изменений в приложение к постановлению Правительства Москвы
от 28 марта 2017 г. № 120-ПП**

Книга 9

Карта градостроительного зонирования

Границы территориальных зон, подзон территориальных зон и предельные параметры
разрешенного строительства, реконструкции объектов капитального строительства
Западный административный округ города Москвы



Приложение 3
к постановлению Правительства Москвы
от 27 сентября 2022 г. № 2099-ПП

**Внесение изменений в приложение к постановлению Правительства Москвы
от 28 марта 2017 г. № 120-ПП**

Книга 9
Западный административный округ города Москвы

Пункт 795

Территориальная зона	183221335.1
Основные виды разрешенного использования	3.5.1. Дошкольное, начальное и среднее общее образование
Условно разрешенные виды использования	
Вспомогательные виды	
Максимальный процент застройки (%)	Не установлен
Высота застройки (м)	35
Плотность застройки (тыс.кв.м/га)	8
Минимальные и (или) максимальные размеры земельных участков (га)	
Иные показатели	Образовательный центр на 2 050 мест (школа на 1 700 мест, дошкольная образовательная организация на 350 мест)

Пункт 796

Территориальная зона	183221335.2
Основные виды разрешенного использования	3.5.1. Дошкольное, начальное и среднее общее образование
Условно разрешенные виды использования	
Вспомогательные виды	
Максимальный процент застройки (%)	Не установлен
Высота застройки (м)	25
Плотность застройки (тыс.кв.м/га)	9,4
Минимальные и (или) максимальные размеры земельных участков (га)	
Иные показатели	Дошкольная образовательная организация на 350 мест

Территориальная зона	183221335.3
Основные виды разрешенного использования	3.5.1. Дошкольное, начальное и среднее общее образование
Условно разрешенные виды использования	
Вспомогательные виды	
Максимальный процент застройки (%)	Не установлен
Высота застройки (м)	35
Плотность застройки (тыс. кв. м/га)	11
Минимальные и (или) максимальные размеры земельных участков (га)	
Иные показатели	Образовательный центр на 1 050 мест (школа на 700 мест, дошкольная образовательная организация на 350 мест)

О внесении изменений в постановление Правительства Москвы от 28 марта 2017 г. № 120-ПП

Постановление Правительства Москвы от 27 сентября 2022 года № 2100-ПП

В соответствии с Градостроительным кодексом Российской Федерации, Законом города Москвы от 25 июня 2008 г. № 28 «Градостроительный кодекс города Москвы», постановлениями Правительства Москвы от 7 апреля 2009 г. № 270-ПП «О создании Городской комиссии по вопросам градостроительства, землепользования и застройки при Правительстве Москвы и об утверждении положений о Городской и окружной комиссиях по вопросам градостроительства, землепользования и застройки при Правительстве Москвы», от 22 марта 2022 г. № 438-ПП «О реализации положений пункта 2 статьи 7 Федерального закона от 14 марта 2022 г. № 58-ФЗ «О внесении изменений в отдельные законодательные акты Российской Федерации» **Правительство Москвы постановляет:**

1. Внести изменения в постановление Правительства Москвы от 28 марта 2017 г. № 120-ПП «Об утверждении правил землепользования и застройки города Москвы»:

1.1. Карту градостроительного зонирования «Границы территориальных зон и виды разрешенного использования земельных участков и объектов капитального строительства. Юго-Восточный административный округ города Москвы» раздела 1 книги 6 территориальной части правил землепользования и застройки приложения

к постановлению дополнить изображениями территориальных зон согласно приложению 1 к настоящему постановлению.

1.2. Карту градостроительного зонирования «Границы территориальных зон, подзон территориальных зон и предельные параметры разрешенного строительства, реконструкции объектов капитального строительства. Юго-Восточный административный округ города Москвы» раздела 1 книги 6 территориальной части правил землепользования и застройки приложения к постановлению дополнить изображениями территориальных зон согласно приложению 2 к настоящему постановлению.

1.3. Раздел 2 книги 6 территориальной части правил землепользования и застройки приложения к постановлению дополнить подразделами в редакции согласно приложению 3 к настоящему постановлению.

2. Контроль за выполнением настоящего постановления возложить на заместителя Мэра Москвы в Правительстве Москвы по вопросам градостроительной политики и строительства Бочкарева А.Ю.

Мэр Москвы **С.С.Собянин**

Приложение 1

к постановлению Правительства Москвы
от 27 сентября 2022 г. № 2100-ПП

**Внесение изменений в приложение к постановлению Правительства Москвы
от 28 марта 2017 г. № 120-ПП**

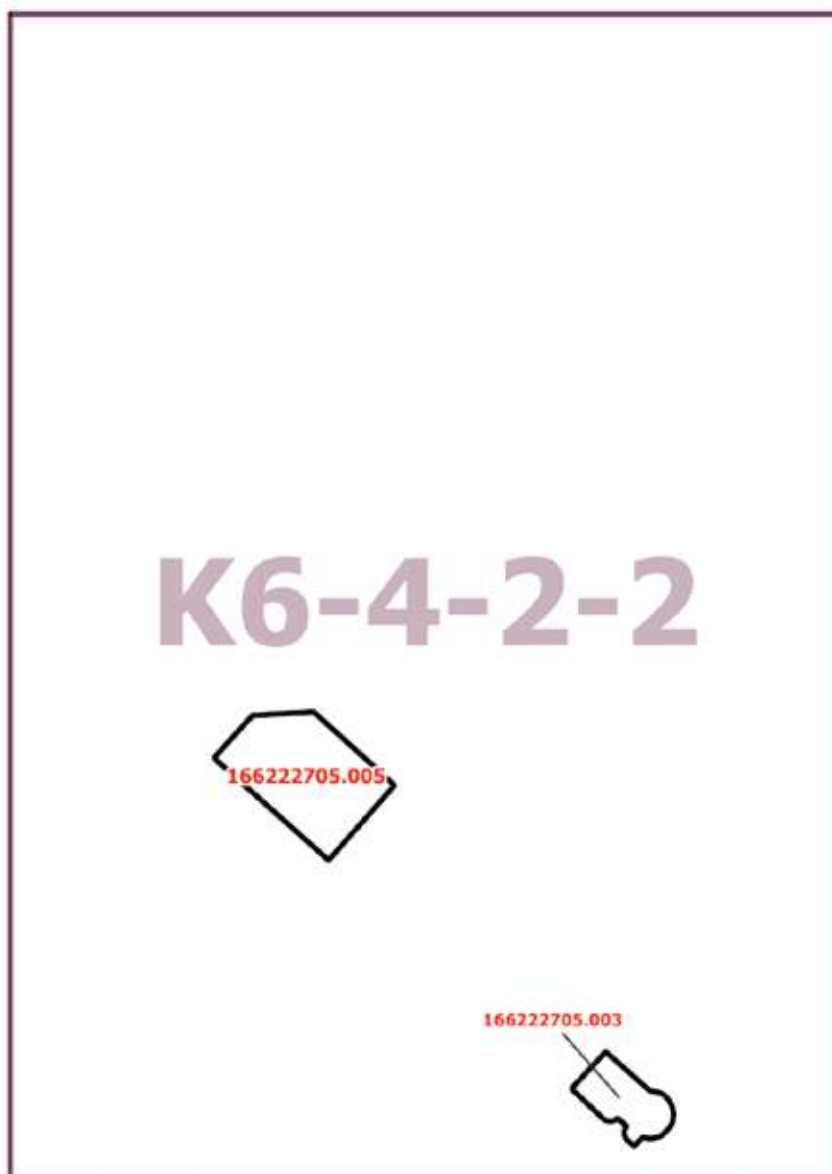
Книга 6

Карта градостроительного зонирования

Границы территориальных зон и виды разрешенного использования

земельных участков и объектов капитального строительства

Юго-Восточный административный округ города Москвы



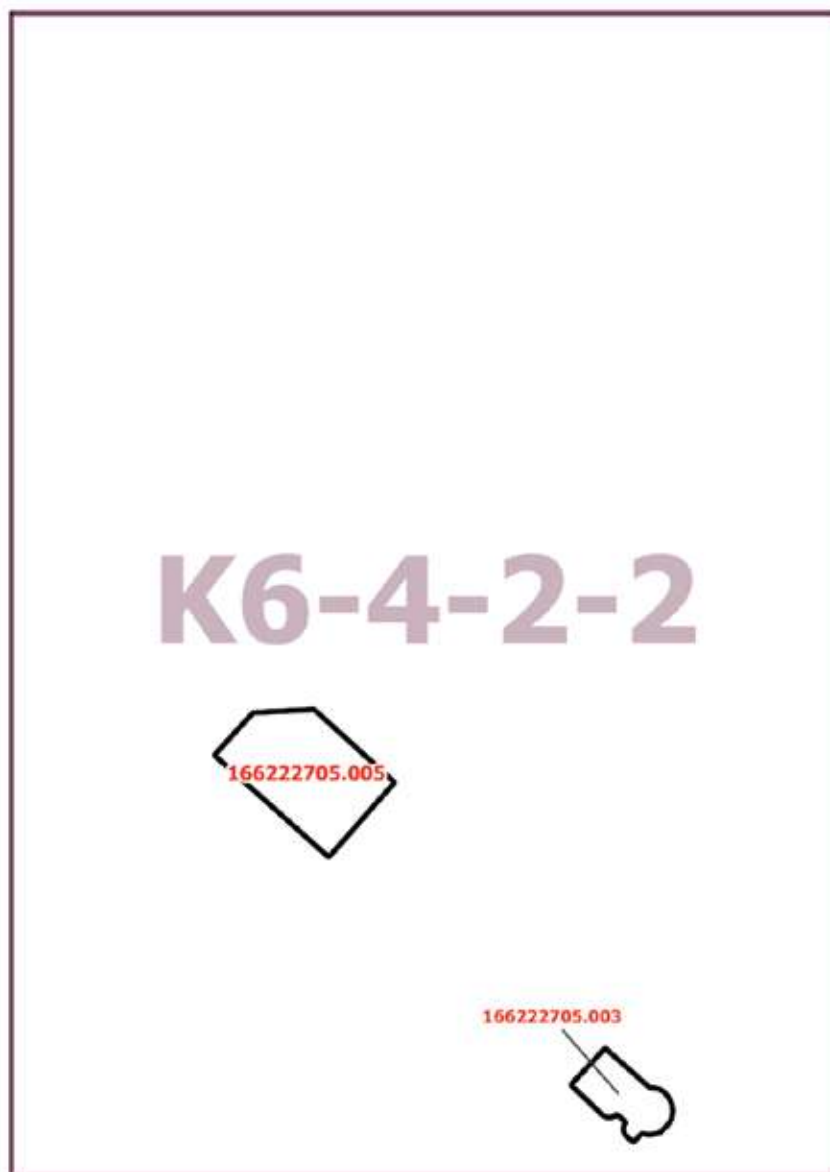
Приложение 2
к постановлению Правительства Москвы
от 27 сентября 2022 г. № 2100-ПП

**Внесение изменений в приложение к постановлению Правительства Москвы
от 28 марта 2017 г. № 120-ПП**

Книга 6

Карта градостроительного зонирования

Границы территориальных зон, подзон территориальных зон и предельные параметры
разрешенного строительства, реконструкции объектов капитального строительства
Юго-Восточный административный округ города Москвы



Приложение 3

к постановлению Правительства Москвы
от 27 сентября 2022 г. № 2100-ПП

**Внесение изменений в приложение к постановлению Правительства Москвы
от 28 марта 2017 г. № 120-ПП**

Книга 6

Юго-Восточный административный округ города Москвы

Пункт 540

Территориальная зона	166222705.003
Основные виды разрешенного использования	2.7.1. Хранение автотранспорта. 4.9. Служебные гаражи. 4.9.1.3. Автомобильные мойки. 4.9.1.4. Ремонт автомобилей
Условно разрешенные виды использования	
Вспомогательные виды	
Максимальный процент застройки (%)	По фактическому использованию
Высота застройки (м)	По фактическому использованию
Плотность застройки (тыс.кв.м/га)	По фактическому использованию
Минимальные и (или) максимальные размеры земельных участков (га)	
Иные показатели	Гараж на 124 машино-места

Пункт 541

Территориальная зона	166222705.005
Основные виды разрешенного использования	2.7.1. Хранение автотранспорта. 4.9. Служебные гаражи. 4.9.1.3. Автомобильные мойки. 4.9.1.4. Ремонт автомобилей
Условно разрешенные виды использования	
Вспомогательные виды	
Максимальный процент застройки (%)	По фактическому использованию
Высота застройки (м)	По фактическому использованию
Плотность застройки (тыс.кв.м/га)	По фактическому использованию
Минимальные и (или) максимальные размеры земельных участков (га)	
Иные показатели	Гараж на 122 машино-места



ВЕСТНИК МОСКВЫ

Октябрь 2022 года | Спецвыпуск № 41 том 1

Учредитель: Департамент средств массовой информации и рекламы города Москвы

Издатель: АО «Редакция газеты «Вечерняя Москва»

Главный редактор: Тарапата Юлия Александровна

Зам. главного редактора: Трухачев Александр Викторович

Ответственный секретарь: Акульшин Павел Александрович

Адрес редакции: 127015, Москва, Бумажный пр-д, 14, стр. 2

Тел. (499) 557-04-24, доб. 450

E-mail: vestnikmoscow@vm.ru

Выпуск осуществлен при финансовой поддержке Департамента средств массовой информации и рекламы города Москвы

Журнал зарегистрирован Федеральной службой по надзору в сфере связи, информационных технологий и массовых коммуникаций.

Свидетельство ПИ № ФС 77-81024 от 30.04.2021. Территория

распространения: Российская Федерация. Цена свободная

Подписной индекс по каталогу АО «Почта России»
на второе полугодие 2022 года: ПС085

Периодичность издания: минимально 6 раз в месяц

Электронная версия журнала на сайте: vestnikmoscow.mos.ru

Подписано в печать: 30.09.22

Дата выхода в свет: 04.10.2022

Отпечатано: ОАО «Подольская фабрика офсетной печати»,
142100, Московская обл., г. Подольск, Революционный пр-т, 80/42

Тираж 2600 экз.

Заказ №



ВЕСТНИК МОСКВЫ

ISSN 2713-0592

Октябрь 2022

Специальный выпуск № 41 том 2



ВЕСТНИК МОСКВЫ

Октябрь 2022 года | Спецвыпуск № 41 том 2

Постановления Правительства Москвы

О внесении изменений в постановление Правительства Москвы от 28 марта 2017 г. № 120-ПП от 27.09.22 № 2101-ПП	2
О внесении изменений в постановление Правительства Москвы от 28 марта 2017 г. № 120-ПП от 27.09.22 № 2102-ПП	6
О внесении изменений в постановление Правительства Москвы от 28 марта 2017 г. № 120-ПП от 27.09.22 № 2103-ПП	9
О внесении изменения в постановление Правительства Москвы от 28 марта 2017 г. № 120-ПП от 27.09.22 № 2104-ПП	12
О внесении изменений в постановление Правительства Москвы от 28 марта 2017 г. № 120-ПП от 27.09.22 № 2105-ПП	14
О внесении изменений в постановление Правительства Москвы от 28 марта 2017 г. № 120-ПП от 27.09.22 № 2106-ПП	17
О внесении изменений в постановления Правительства Москвы от 19 июня 2012 г. № 275-ПП и от 5 апреля 2016 г. № 161-ПП от 29.09.22 № 2116-ПП	20
О комплексном развитии территории нежилой застройки города Москвы № 61, расположенной в производственной зоне № 36 «Красный строитель» от 29.09.22 № 2117-ПП	24
О комплексном развитии территории нежилой застройки города Москвы № 51, расположенной в производственной зоне № 38 «Кунцево» от 29.09.22 № 2118-ПП	43

Распоряжения Правительства Москвы

О внесении изменений в распоряжение Правительства Москвы от 27 марта 2018 г. № 155-РП от 27.09.22 № 674-РП	59
--	----

Информация

Сообщение о планируемом изъятии для государственных нужд объектов недвижимого имущества, расположенных в границах зон планируемого размещения линейных объектов участков улично-дорожной сети – 8-я улица Соколиной Горы, проспект Будённого, Золотая улица, Боровая улица, Ионинская улица	60
Сообщение о планируемом изъятии для государственных нужд объектов недвижимого имущества, расположенных в границах зон на территории, ограниченной Остафьевским шоссе, СНТ «Нефтемаш», д. Молодцы	91
Сообщение о планируемом изъятии для государственных нужд объектов недвижимого имущества, расположенных в границах зон планируемого размещения линейного объекта – реконструкция воздушных участков кабельно-воздушной линии 220 кВ «Западная-Куркино», «Западная-Пенягино», «Куркино-Герцево»	102

Постановления Правительства Москвы



О внесении изменений в постановление Правительства Москвы от 28 марта 2017 г. № 120-ПП

Постановление Правительства Москвы от 27 сентября 2022 года № 2101-ПП

В соответствии с Градостроительным кодексом Российской Федерации, Законом города Москвы от 25 июня 2008 г. № 28 «Градостроительный кодекс города Москвы», постановлениями Правительства Москвы от 7 апреля 2009 г. № 270-ПП «О создании Городской комиссии по вопросам градостроительства, землепользования и застройки при Правительстве Москвы и об утверждении положений о Городской и окружной комиссиях по вопросам градостроительства, землепользования и застройки при Правительстве Москвы», от 22 марта 2022 г. № 438-ПП «О реализации положений пункта 2 статьи 7 Федерального закона от 14 марта 2022 г. № 58-ФЗ «О внесении изменений в отдельные законодательные акты Российской Федерации» **Правительство Москвы постановляет:**

1. Внести изменения в постановление Правительства Москвы от 28 марта 2017 г. № 120-ПП «Об утверждении правил землепользования и застройки города Москвы»:

1.1. Карту градостроительного зонирования «Границы территориальных зон и виды разрешенного использования земельных участков и объектов капитального строительства. Северный административный округ города Москвы» раздела 1 книги 3 территориальной части правил землепользования и застройки приложения к постановлению дополнить изображением территориальной зоны согласно приложению 1 к настоящему постановлению.

1.2. Карту градостроительного зонирования «Границы территориальных зон, подзон территориальных зон и предельные параметры разрешенного строительства, реконструкции объектов капитального строительства. Северный административный округ города Москвы» раздела 1 книги 3 территориальной части правил землепользования и застройки приложения к постановлению дополнить изображением территориальной зоны согласно приложению 2 к настоящему постановлению.

1.3. Изображение территории на карте градостроительного зонирования «Территории, в границах которых предусматривается осуществление деятельности по комплексному развитию территории» раздела 1 книги 14 территориальной части правил землепользования и застройки приложения к постановлению изменить согласно приложению 3 к настоящему постановлению.

2. Контроль за выполнением настоящего постановления возложить на заместителя Мэра Москвы в Правительстве Москвы по вопросам градостроительной политики и строительства Бочкарева А.Ю.

Мэр Москвы **С.С.Собянин**

Приложение 1
к постановлению Правительства Москвы
от 27 сентября 2022 г. № 2101-ПП

**Внесение изменения в приложение к постановлению Правительства Москвы
от 28 марта 2017 г. № 120-ПП**

Книга 3
Карта градостроительного зонирования
Границы территориальных зон и виды разрешенного использования
земельных участков и объектов капитального строительства
Северный административный округ города Москвы




Приложение 2
к постановлению Правительства Москвы
от 27 сентября 2022 г. № 2101-ПП

**Внесение изменения в приложение к постановлению Правительства Москвы
от 28 марта 2017 г. № 120-ПП**

Книга 3

Карта градостроительного зонирования

Границы территориальных зон, подзон территориальных зон и предельные параметры
разрешенного строительства, реконструкции объектов капитального строительства
Северный административный округ города Москвы



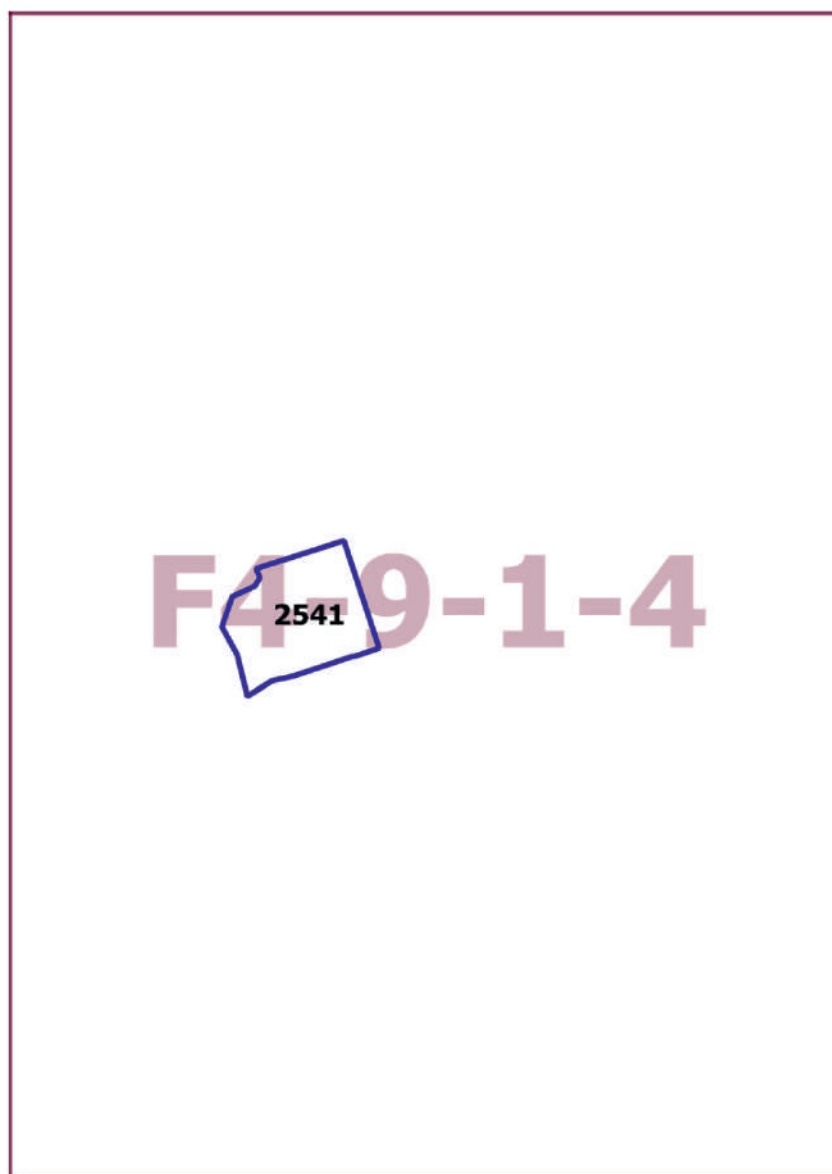
Приложение 3
к постановлению Правительства Москвы
от 27 сентября 2022 г. № 2101-ПП

**Внесение изменения в приложение к постановлению Правительства Москвы
от 28 марта 2017 г. № 120-ПП**

Книга 14

Карта градостроительного зонирования

Территории, в границах которых предусматривается осуществление деятельности
по комплексному развитию территории



О внесении изменений в постановление Правительства Москвы от 28 марта 2017 г. № 120-ПП

Постановление Правительства Москвы от 27 сентября 2022 года № 2102-ПП

В соответствии с Градостроительным кодексом Российской Федерации, Законом города Москвы от 25 июня 2008 г. № 28 «Градостроительный кодекс города Москвы», постановлением Правительства Москвы от 7 апреля 2009 г. № 270-ПП «О создании Городской комиссии по вопросам градостроительства, землепользования и застройки при Правительстве Москвы и об утверждении положений о Городской и окружной комиссиях по вопросам градостроительства, землепользования и застройки при Правительстве Москвы» **Правительство Москвы постановляет:**

1. Внести изменения в постановление Правительства Москвы от 28 марта 2017 г. № 120-ПП «Об утверждении правил землепользования и застройки города Москвы»:

1.1. Карту градостроительного зонирования «Границы территориальных зон и виды разрешенного использования земельных участков и объектов капитального строительства. Поселение Московский город Москвы» раздела 1 книги 12 территориальной части правил землепользования и застройки приложения к постановлению дополнить изображением территориальной зоны согласно приложению 1 к настоящему постановлению.

1.2. Карту градостроительного зонирования «Границы территориальных зон, подзон территориальных зон и предельные параметры разрешенного строительства, реконструкции объектов капитального строительства. Поселение Московский город Москвы» раздела 1 книги 12 территориальной части правил землепользования и застройки приложения к постановлению дополнить изображением территориальной зоны согласно приложению 2 к настоящему постановлению.

1.3. Подраздел 2.6 раздела 2 книги 12 территориальной части правил землепользования и застройки приложения к постановлению дополнить подразделом в редакции согласно приложению 3 к настоящему постановлению.

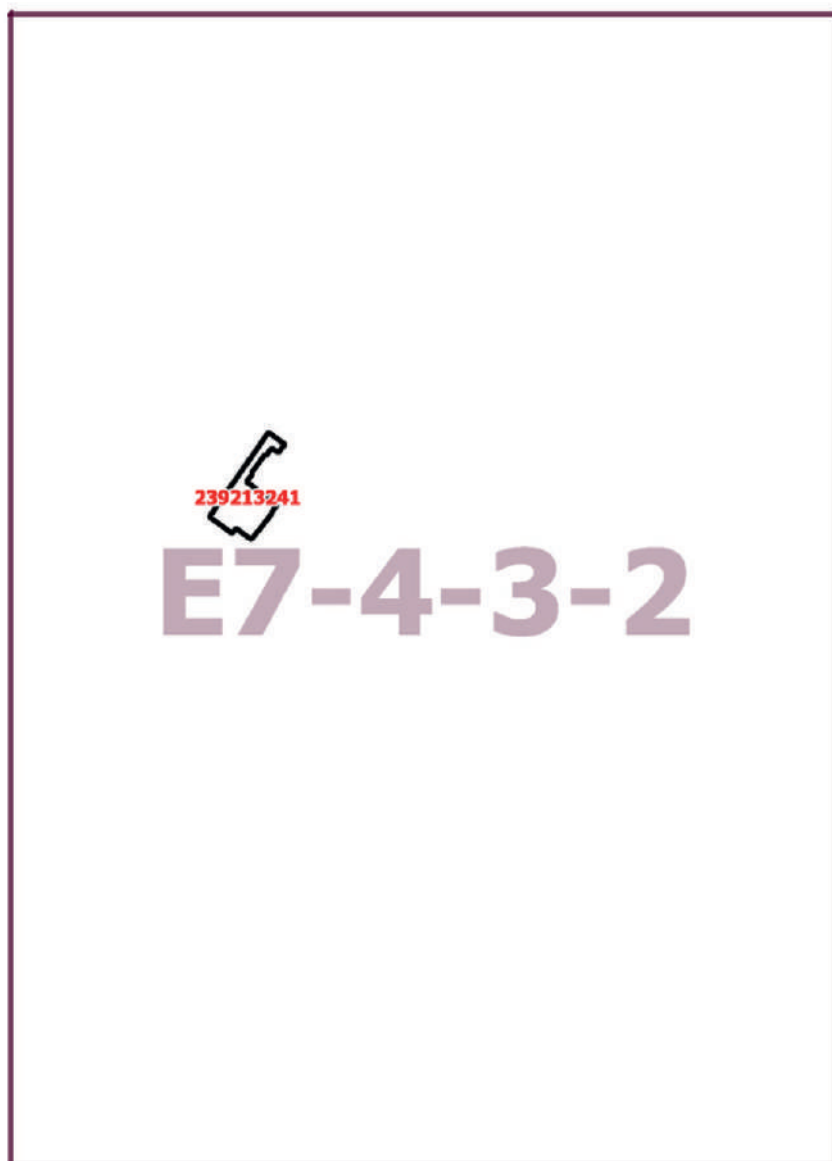
2. Контроль за выполнением настоящего постановления возложить на заместителя Мэра Москвы в Правительстве Москвы по вопросам градостроительной политики и строительства Бочкарева А.Ю.

Мэр Москвы **С.С.Собянин**

Приложение 1
к постановлению Правительства Москвы
от 27 сентября 2022 г. № 2102-ПП

**Внесение изменения в приложение к постановлению Правительства Москвы
от 28 марта 2017 г. № 120-ПП**

Книга 12
Новомосковский административный округ города Москвы
Карта градостроительного зонирования
Границы территориальных зон и виды разрешенного использования
земельных участков и объектов капитального строительства
поселение Московский города Москвы



Приложение 2
к постановлению Правительства Москвы
от 27 сентября 2022 г. № 2102-ПП

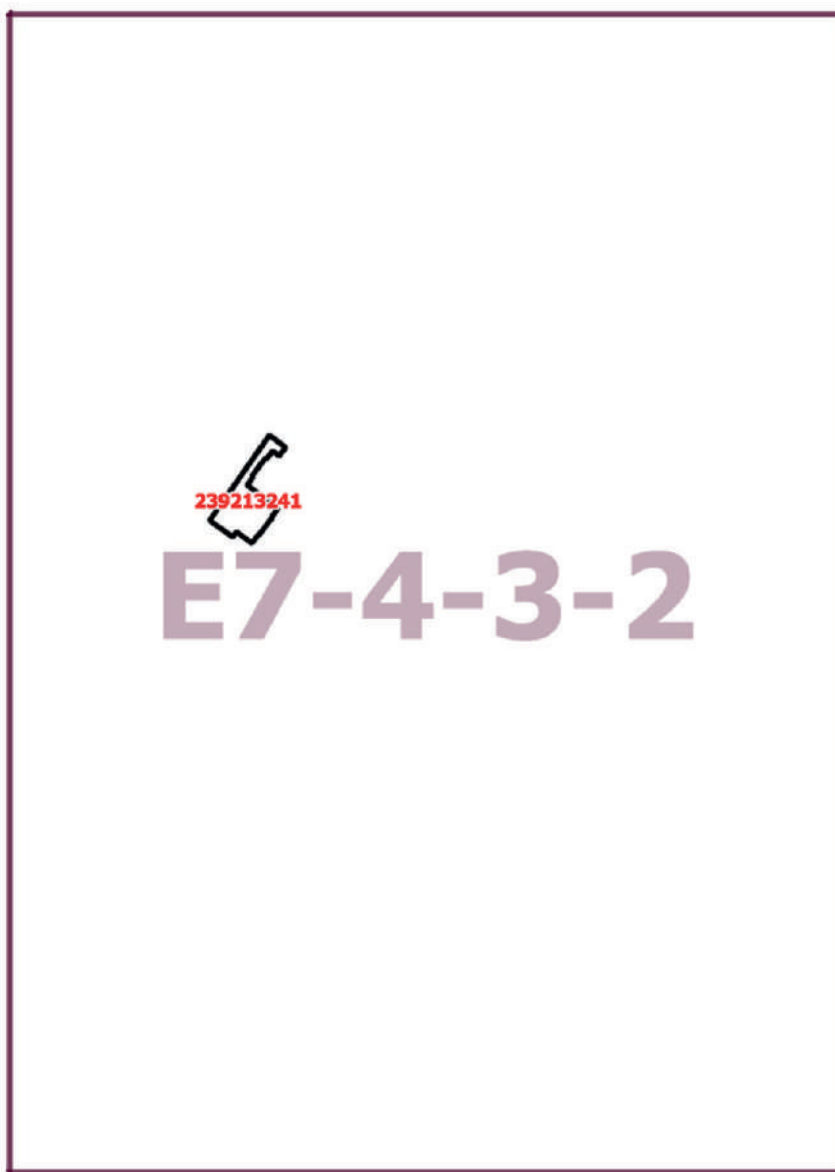
**Внесение изменения в приложение к постановлению Правительства Москвы
от 28 марта 2017 г. № 120-ПП**

Книга 12

Новомосковский административный округ города Москвы

Карта градостроительного зонирования

Границы территориальных зон, подзон территориальных зон и предельные параметры
разрешенного строительства, реконструкции объектов капитального строительства
поселение Московский города Москвы



Приложение 3
к постановлению Правительства Москвы
от 27 сентября 2022 г. № 2102-ПП

Внесение изменения в приложение к постановлению Правительства Москвы от 28 марта 2017 г. № 120-ПП

Книга 12
Новомосковский административный округ города Москвы
2.6. на территории поселения Московский города Москвы

Пункт 144

Территориальная зона	239213241
Основные виды разрешенного использования	2.1.1. Малоэтажная многоквартирная жилая застройка
Условно разрешенные виды использования	
Вспомогательные виды	
Максимальный процент застройки (%)	Не установлен
Высота застройки (м)	Не установлена
Плотность застройки (тыс.кв.м/га)	Не установлена
Минимальные и (или) максимальные размеры земельных участков (га)	
Иные показатели	Общая площадь объекта – 911,6 кв.м, в том числе новое строительство – 150,3 кв.м. Этажность – 3 этажа

О внесении изменений в постановление Правительства Москвы от 28 марта 2017 г. № 120-ПП

Постановление Правительства Москвы от 27 сентября 2022 года № 2103-ПП

В соответствии с Градостроительным кодексом Российской Федерации, Законом города Москвы от 25 июня 2008 г. № 28 «Градостроительный кодекс города Москвы», постановлениями Правительства Москвы от 7 апреля 2009 г. № 270-ПП «О создании Городской комиссии по вопросам градостроительства, землепользования и застройки при Правительстве Москвы и об утверждении положений о Городской и окружной комиссиях по вопросам градостроительства, землепользования и застройки при Правительстве Москвы», от 22 марта 2022 г. № 438-ПП «О реализации положений пункта 2 статьи 7 Федерального закона от 14 марта 2022 г. № 58-ФЗ «О внесении изменений в отдельные законодательные акты Российской Федерации» **Правительство Москвы постановляет:**

1. Внести изменения в постановление Правительства Москвы от 28 марта 2017 г. № 120-ПП «Об утверждении правил землепользования и застройки города Москвы»:

1.1. Карту градостроительного зонирования «Границы территориальных зон и виды разрешенного использования земельных участков и объектов капитального строительства. Центральный административный округ города

Москвы» раздела 1 книги 2 территориальной части правил землепользования и застройки приложения к постановлению дополнить изображением территориальной зоны согласно приложению 1 к настоящему постановлению.

1.2. Карту градостроительного зонирования «Границы территориальных зон, подзон территориальных зон и предельные параметры разрешенного строительства, реконструкции объектов капитального строительства. Центральный административный округ города Москвы» раздела 1 книги 2 территориальной части правил землепользования и застройки приложения к постановлению дополнить изображением территориальной зоны согласно приложению 2 к настоящему постановлению.

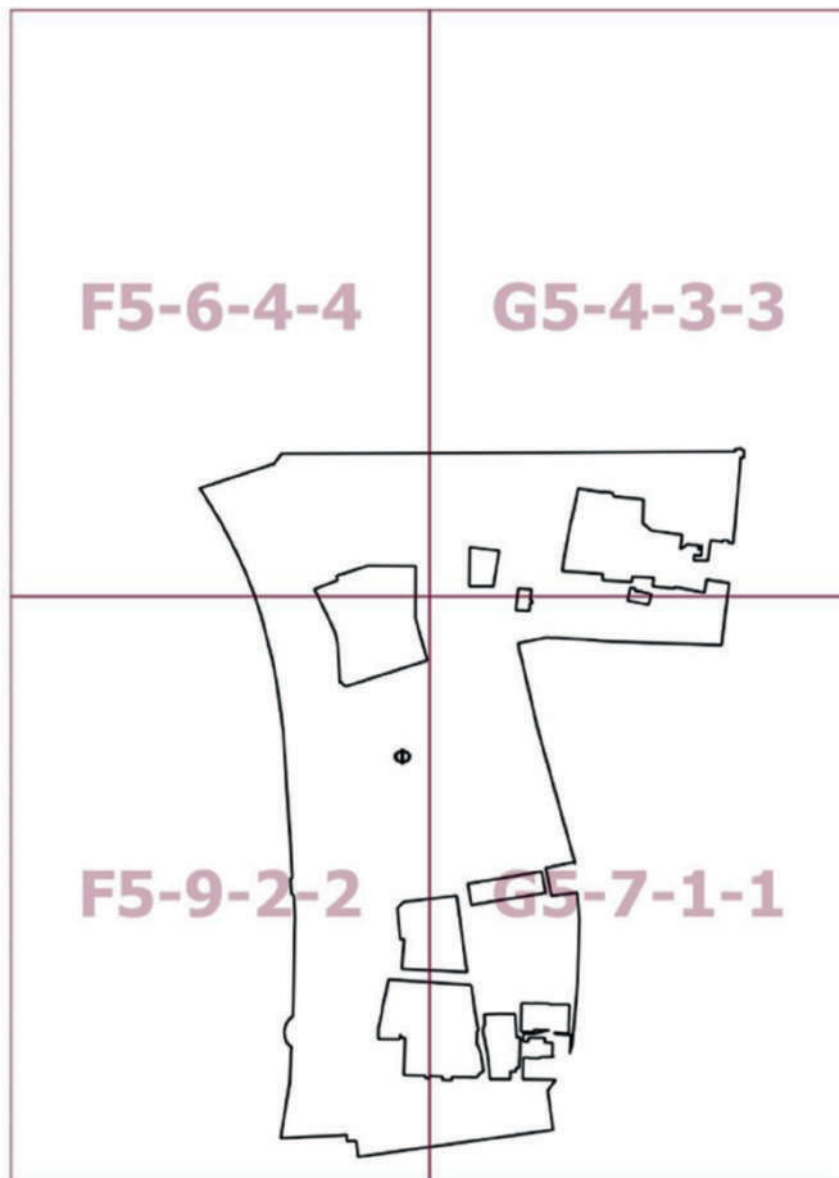
2. Контроль за выполнением настоящего постановления возложить на заместителя Мэра Москвы в Правительстве Москвы по вопросам градостроительной политики и строительства Бочкарева А.Ю.

Мэр Москвы **С.С.Собянин**

Приложение 1
к постановлению Правительства Москвы
от 27 сентября 2022 г. № 2103-ПП

**Внесение изменения в приложение к постановлению Правительства Москвы
от 28 марта 2017 г. № 120-ПП**

Книга 2
Карта градостроительного зонирования
Границы территориальных зон и виды разрешенного использования
земельных участков и объектов капитального строительства
Центральный административный округ города Москвы



Приложение 2
к постановлению Правительства Москвы
от 27 сентября 2022 г. № 2103-ПП

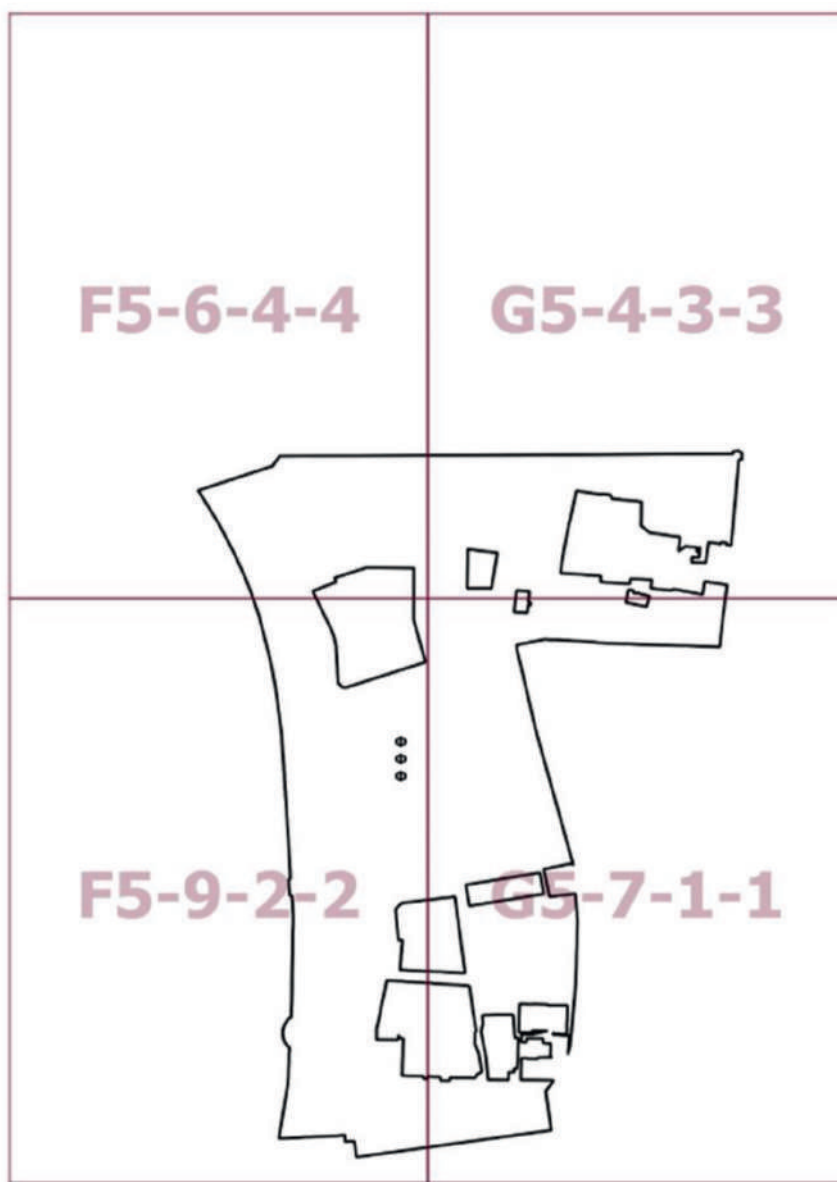
**Внесение изменения в приложение к постановлению Правительства Москвы
от 28 марта 2017 г. № 120-ПП**

Книга 2

Карта градостроительного зонирования

Границы территориальных зон, подзон территориальных зон и предельные параметры
разрешенного строительства, реконструкции объектов капитального строительства

Центральный административный округ города Москвы



О внесении изменения в постановление Правительства Москвы от 28 марта 2017 г. № 120-ПП

Постановление Правительства Москвы от 27 сентября 2022 года № 2104-ПП

В соответствии с Градостроительным кодексом Российской Федерации, Законом города Москвы от 25 июня 2008 г. № 28 «Градостроительный кодекс города Москвы», постановлениями Правительства Москвы от 7 апреля 2009 г. № 270-ПП «О создании Городской комиссии по вопросам градостроительства, землепользования и застройки при Правительстве Москвы и об утверждении положений о Городской и окружной комиссиях по вопросам градостроительства, землепользования и застройки при Правительстве Москвы», от 22 марта 2022 г. № 438-ПП «О реализации положений пункта 2 статьи 7 Федерального закона от 14 марта 2022 г. № 58-ФЗ «О внесении изменений в отдельные законодательные акты Российской Федерации» **Правительство Москвы постановляет:**

1. Внести изменение в постановление Правительства Москвы от 28 марта 2017 г. № 120-ПП «Об утверждении правил землепользования и застройки города Москвы», изложив изображение территориальной зоны на карте градостроительного зонирования «Границы территориальных зон, подзон территориальных зон и предельные параметры разрешенного строительства, реконструкции объектов капитального строительства. Центральный административный округ города Москвы» раздела 1 книги 2 территориальной части правил землепользования и застройки приложения к постановлению согласно приложению к настоящему постановлению.

2. Контроль за выполнением настоящего постановления возложить на заместителя Мэра Москвы в Правительстве Москвы по вопросам градостроительной политики и строительства Бочкарева А.Ю.

Мэр Москвы **С.С.Собянин**

Приложение
к постановлению Правительства Москвы
от 27 сентября 2022 г. № 2104-ПП

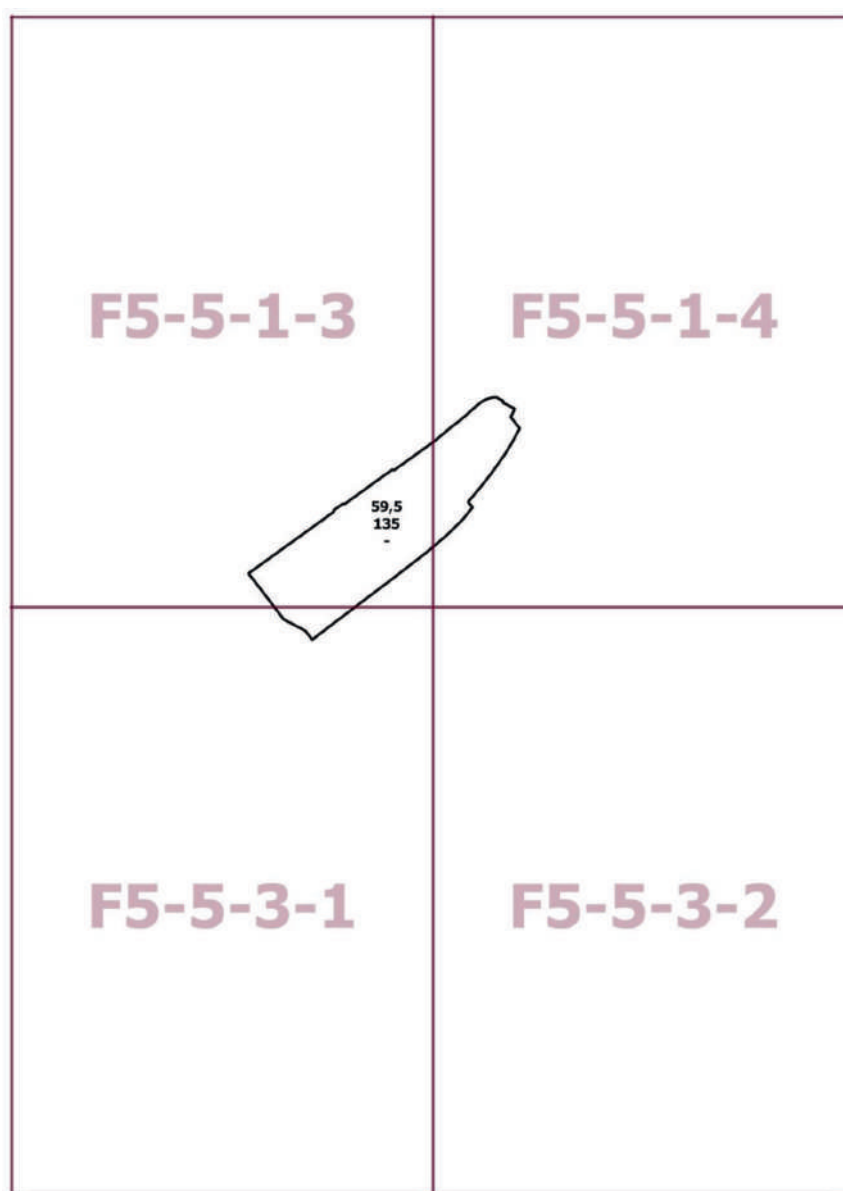
**Внесение изменения в приложение к постановлению Правительства Москвы
от 28 марта 2017 г. № 120-ПП**

Книга 2

Карта градостроительного зонирования

Границы территориальных зон, подзон территориальных зон и предельные параметры
разрешенного строительства, реконструкции объектов капитального строительства

Центральный административный округ города Москвы



О внесении изменений в постановление Правительства Москвы от 28 марта 2017 г. № 120-ПП

Постановление Правительства Москвы от 27 сентября 2022 года № 2105-ПП

В соответствии с Градостроительным кодексом Российской Федерации, Законом города Москвы от 25 июня 2008 г. № 28 «Градостроительный кодекс города Москвы», постановлениями Правительства Москвы от 7 апреля 2009 г. № 270-ПП «О создании Городской комиссии по вопросам градостроительства, землепользования и застройки при Правительстве Москвы и об утверждении положений о Городской и окружной комиссиях по вопросам градостроительства, землепользования и застройки при Правительстве Москвы», от 22 марта 2022 г. № 438-ПП «О реализации положений пункта 2 статьи 7 Федерального закона от 14 марта 2022 г. № 58-ФЗ «О внесении изменений в отдельные законодательные акты Российской Федерации» **Правительство Москвы постановляет:**

1. Внести изменения в постановление Правительства Москвы от 28 марта 2017 г. № 120-ПП «Об утверждении правил землепользования и застройки города Москвы»:

1.1. Карту градостроительного зонирования «Границы территориальных зон и виды разрешенного использования земельных участков и объектов капитального строительства. Северный административный округ города Москвы» раздела 1 книги 3 территориальной части правил землепользования и застройки приложения к постановлению дополнить изображением территориальной зоны согласно приложению 1 к настоящему постановлению.

1.2. Карту градостроительного зонирования «Границы территориальных зон, подзон территориальных зон и предельные параметры разрешенного строительства, реконструкции объектов капитального строительства. Северный административный округ города Москвы» раздела 1 книги 3 территориальной части правил землепользования и застройки приложения к постановлению дополнить изображением территориальной зоны согласно приложению 2 к настоящему постановлению.


2. Контроль за выполнением настоящего постановления возложить на заместителя Мэра Москвы в Правительстве Москвы по вопросам градостроительной политики и строительства Бочкарева А.Ю.

Мэр Москвы **С.С.Собянин**

Приложение 1
к постановлению Правительства Москвы
от 27 сентября 2022 г. № 2105-ПП

**Внесение изменения в приложение к постановлению Правительства Москвы
от 28 марта 2017 г. № 120-ПП**

Книга 3
Карта градостроительного зонирования
Границы территориальных зон и виды разрешенного использования
земельных участков и объектов капитального строительства
Северный административный округ города Москвы




Приложение 2
к постановлению Правительства Москвы
от 27 сентября 2022 г. № 2105-ПП

**Внесение изменения в приложение к постановлению Правительства Москвы
от 28 марта 2017 г. № 120-ПП**

Книга 3

Карта градостроительного зонирования

Границы территориальных зон, подзон территориальных зон и предельные параметры
разрешенного строительства, реконструкции объектов капитального строительства
Северный административный округ города Москвы



О внесении изменений в постановление Правительства Москвы от 28 марта 2017 г. № 120-ПП

Постановление Правительства Москвы от 27 сентября 2022 года № 2106-ПП

В соответствии с Градостроительным кодексом Российской Федерации, Законом города Москвы от 25 июня 2008 г. № 28 «Градостроительный кодекс города Москвы», постановлениями Правительства Москвы от 7 апреля 2009 г. № 270-ПП «О создании Городской комиссии по вопросам градостроительства, землепользования и застройки при Правительстве Москвы и об утверждении положений о Городской и окружной комиссиях по вопросам градостроительства, землепользования и застройки при Правительстве Москвы», от 22 марта 2022 г. № 438-ПП «О реализации положений пункта 2 статьи 7 Федерального закона от 14 марта 2022 г. № 58-ФЗ «О внесении изменений в отдельные законодательные акты Российской Федерации» **Правительство Москвы постановляет:**

1. Внести изменения в постановление Правительства Москвы от 28 марта 2017 г. № 120-ПП «Об утверждении правил землепользования и застройки города Москвы»:

1.1. Карту градостроительного зонирования «Границы территориальных зон и виды разрешенного использования земельных участков и объектов капитального строительства. Центральный административный округ города Москвы» раздела 1 книги 2 территориальной части правил землепользования и застройки приложения к постановлению дополнить изображением территориальной зоны согласно приложению 1 к настоящему постановлению.

1.2. Карту градостроительного зонирования «Границы территориальных зон, подзон территориальных зон и предельные параметры разрешенного строительства, реконструкции объектов капитального строительства. Центральный административный округ города Москвы» раздела 1 книги 2 территориальной части правил землепользования и застройки приложения к постановлению дополнить изображением территориальной зоны согласно приложению 2 к настоящему постановлению.

1.3. Раздел 2 книги 2 территориальной части правил землепользования и застройки приложения к постановлению дополнить подразделом в редакции согласно приложению 3 к настоящему постановлению.

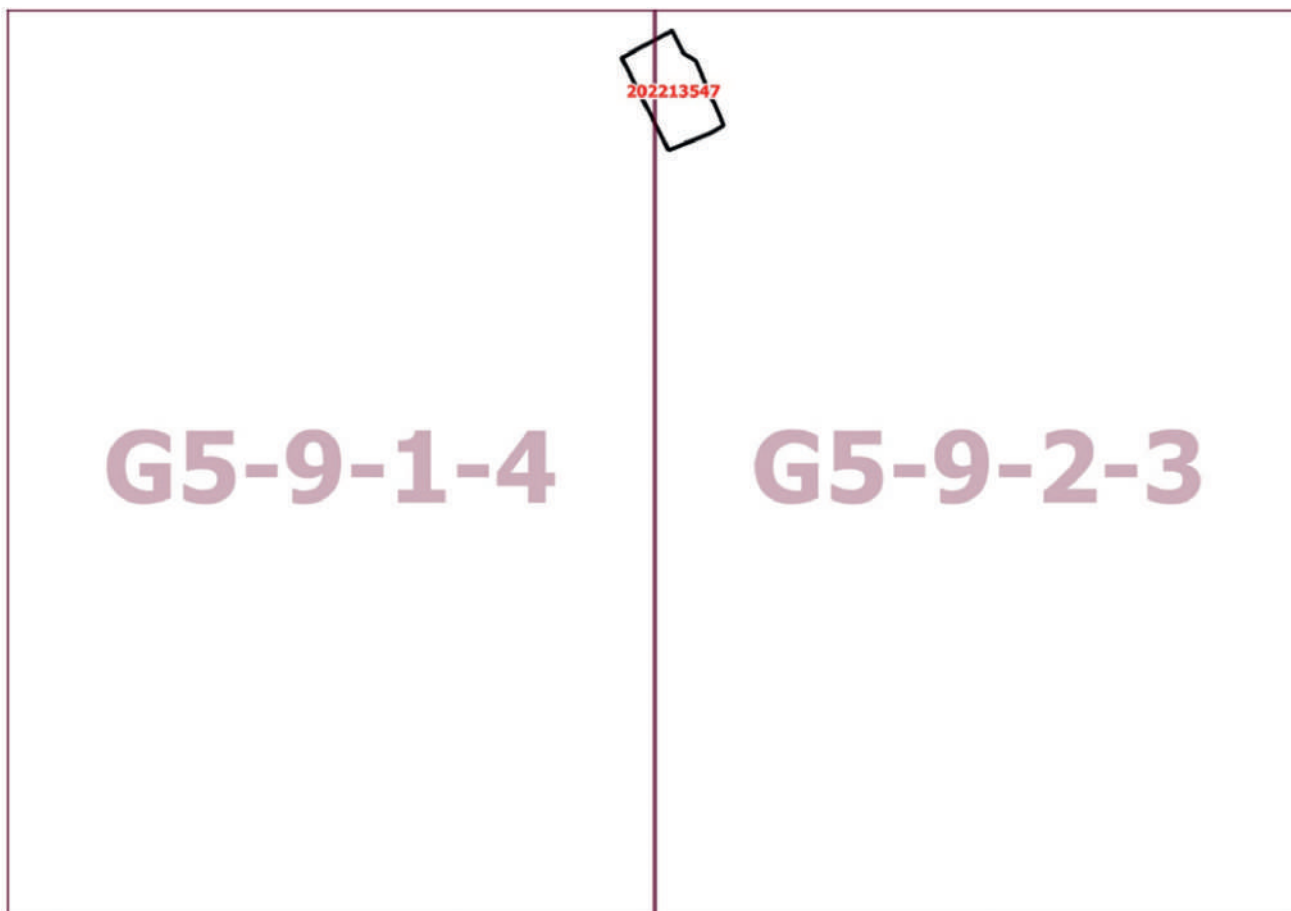
2. Контроль за выполнением настоящего постановления возложить на заместителя Мэра Москвы в Правительстве Москвы по вопросам градостроительной политики и строительства Бочкарева А.Ю.

Мэр Москвы **С.С.Собянин**

Приложение 1
к постановлению Правительства Москвы
от 27 сентября 2022 г. № 2106-ПП

**Внесение изменения в приложение к постановлению Правительства Москвы
от 28 марта 2017 г. № 120-ПП**

Книга 2
Карта градостроительного зонирования
Границы территориальных зон и виды разрешенного использования
земельных участков и объектов капитального строительства
Центральный административный округ города Москвы



Приложение 2
к постановлению Правительства Москвы
от 27 сентября 2022 г. № 2106-ПП

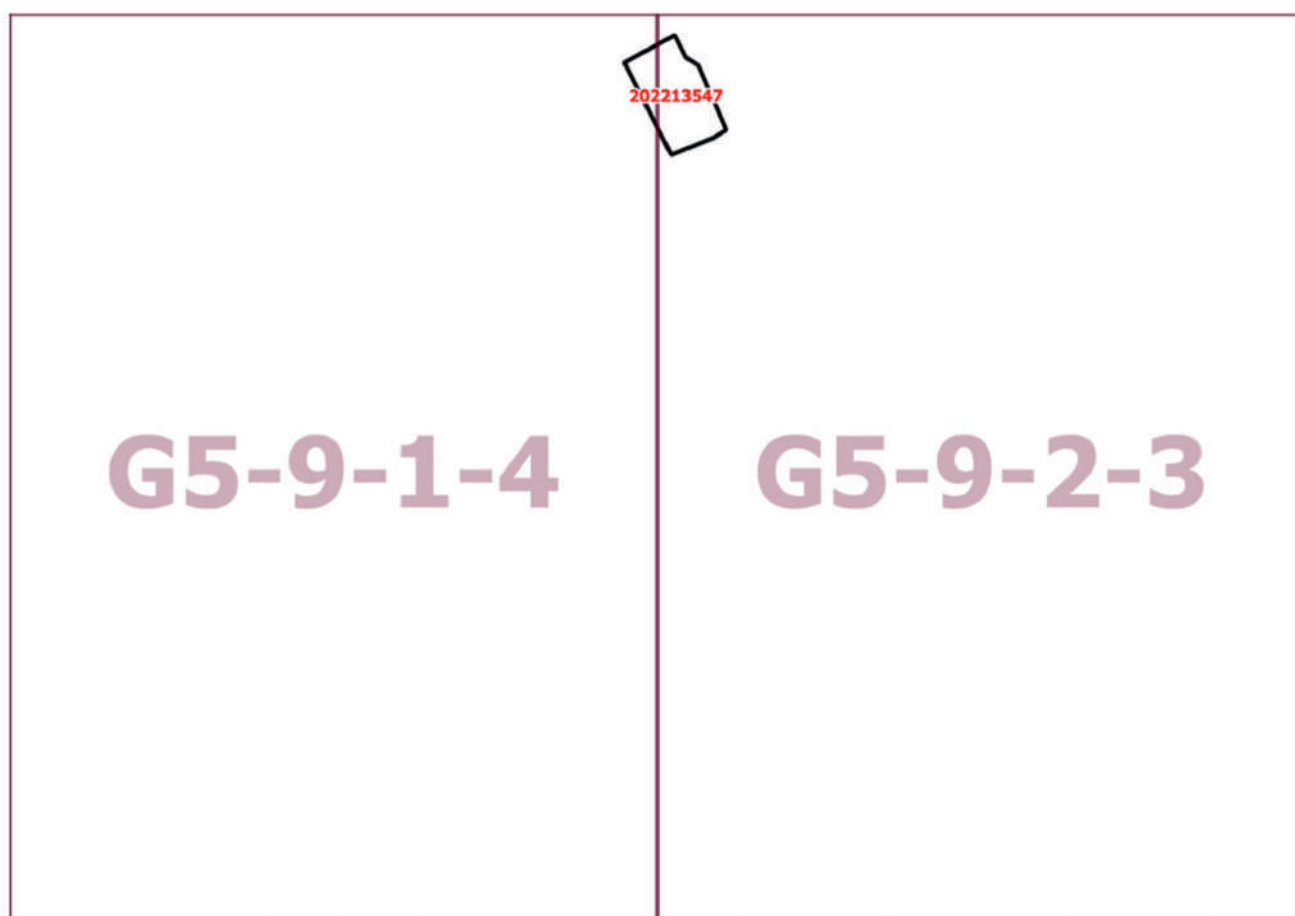
**Внесение изменения в приложение к постановлению Правительства Москвы
от 28 марта 2017 г. № 120-ПП**

Книга 2

Карта градостроительного зонирования

Границы территориальных зон, подзон территориальных зон и предельные параметры
разрешенного строительства, реконструкции объектов капитального строительства

Центральный административный округ города Москвы



**Внесение изменения в приложение к постановлению Правительства Москвы
от 28 марта 2017 г. № 120-ПП**

Книга 2
Центральный административный округ города Москвы

Пункт 1123

Территориальная зона	202213547
Основные виды разрешенного использования	3.2.2. Оказание социальной помощи населению. 4.1. Деловое управление. 4.6. Общественное питание. 4.7. Гостиничное обслуживание. 4.9. Служебные гаражи. 4.10. Выставочно-ярмарочная деятельность. 12.0.2. Благоустройство территории
Условно разрешенные виды использования	
Вспомогательные виды	
Максимальный процент застройки (%)	В соответствии с режимами использования земель и требованиями к градостроительным регламентам охранной зоны объекта культурного наследия
Высота застройки (м)	В соответствии с режимами использования земель и требованиями к градостроительным регламентам охранной зоны объекта культурного наследия
Плотность застройки (тыс.кв.м/га)	Не установлена
Минимальные и (или) максимальные размеры земельных участков (га)	
Иные показатели	Общая площадь – 10 953 кв.м, из них наземная – 6 637 кв.м, в том числе гостиница – 490 кв.м

**О внесении изменений в постановления Правительства Москвы
от 19 июня 2012 г. № 275-ПП и от 5 апреля 2016 г. № 161-ПП**

Постановление Правительства Москвы от 29 сентября 2022 года № 2116-ПП

В соответствии с Законом города Москвы от 8 июля 2009 г. № 25 «О правовых актах города Москвы» **Правительство Москвы постановляет:**

1. Внести изменения в постановление Правительства Москвы от 19 июня 2012 г. № 275-ПП «О порядке предоставления мер социальной поддержки отдельным категориям граждан, имеющих место жительства на территории, присоединенной к городу Москве» (в редакции постановлений Правительства Москвы от 25 июня 2013 г. № 407-ПП, от 24 марта 2015 г. № 135-ПП от 26 августа 2015 г. № 540-ПП, от 23 декабря 2015 г. № 932-ПП, от 21 июля 2021 г. № 1108-ПП, от 28 сентября 2021 г. № 1540-ПП):

1.1. Абзац второй пункта 2(1) постановления признать утратившим силу.

1.2. Постановление дополнить пунктом 2(2) в следующей редакции:

«2(2). Перерасчет сумм компенсаций по оплате взноса на капитальный ремонт общего имущества в многоквартирном доме в отношении получателей мер социальной поддержки, имеющих право на меры социальной поддержки по оплате взноса на капитальный ремонт в соответствии с Законом города Москвы от 23 марта 2016 г. № 10 «О мерах социальной поддержки по оплате взноса на капитальный ремонт общего имущества в многоквартирном доме в городе Москве», производится за месяцы, за которыми получателями мер социальной поддержки представлены документы, подтверждающие затраты на оплату взноса на капитальный ремонт общего имущества в многоквартирном доме, но не ранее месяца, в котором возникло право на предоставление мер социальной поддержки по оплате взноса на капитальный ремонт, и:

2(2).1. Не ранее 1 января 2016 г. в отношении одиноко проживающих собственников или собственников, проживающих в составе семьи, состоящей только из совместно проживающих неработающих граждан пенсионного возраста.

2.(2).2. Не ранее 1 января 2023 г. в отношении собственников, проживающих в составе семьи, состоящей только из совместно проживающих неработающих граждан пенсионного возраста и неработающих инвалидов I и (или) II групп, а также в отношении собственников, проживающих в составе семьи, состоящей только из совместно проживающих неработающих инвалидов I и (или) II групп.»

2. Внести изменения в постановление Правительства Москвы от 5 апреля 2016 г. № 161-ПП «О порядке предоставления собственникам жилых помещений мер социальной поддержки по оплате взноса на капитальный ремонт общего имущества в многоквартирном доме в городе Москве» (в редакции постановления Правительства Москвы от 21 июля 2021 г. № 1108-ПП):

2.1. Пункты 1.2.3 и 1.2.4 приложения к постановлению дополнить словами «и (или) неработающих инвалидов I и (или) II групп».

2.2. В пункте 1.3 приложения к постановлению слова «женщины, достигшие возраста 55 лет, мужчины, достигшие возраста 60 лет,» заменить словами «лица, достигшие возраста, дающего право на назначение страховой пенсии по старости в соответствии со статьей 8 Федерального закона от 28 декабря 2013 г. № 400-ФЗ «О страховых пенсиях», и».

2.3. Приложение к постановлению дополнить пунктом 1.3(1) в следующей редакции:

«1.3(1). К неработающим инвалидам I и (или) II групп относятся лица, признанные инвалидами I или II группы и не осуществляющие работу и (или) иную деятельность, в период которой они подлежат обязательному пенсионному страхованию в соответствии с Федеральным законом от 15 декабря 2001 г. № 167-ФЗ «Об обязательном пенсионном страховании в Российской Федерации»».

2.4. Пункт 1.7 приложения к постановлению после слов «пенсионного возраста» дополнить словами «и (или) неработающих инвалидов I и (или) II групп».

2.5. Пункт 2.1.1 приложения к постановлению после слов «возрасте членов их семьи,» дополнить словами «установлении инвалидности I и (или) II групп членам их семьи,».

2.6. Пункт 2.1.2 приложения к постановлению после слов «возрасте членов их семьи,» дополнить словами «и (или) установлении инвалидности I и (или) II групп,».

2.7. Пункты 3.1 и 3.2 приложения к постановлению изложить в следующей редакции:

«3.1. Меры социальной поддержки по оплате взноса на капитальный ремонт собственникам жилых помещений, имеющим право на предоставление мер социальной поддержки по оплате взноса на капитальный ремонт в соответствии с Законом города Москвы от 23 марта 2016 г. № 10 «О мерах социальной поддержки по оплате взноса на капитальный ремонт общего имущества в многоквартирном доме в городе Москве», предоставляются с первого числа месяца, следующего за месяцем, в котором возникло право на предоставление мер социальной поддержки по оплате взноса на капитальный ремонт, но:

3.1.1. Не ранее 1 января 2016 г. в отношении одиноко проживающих собственников или собственников, проживающих в составе семьи, состоящей только из совместно проживающих неработающих граждан пенсионного возраста.

3.1.2. Не ранее 1 января 2023 г. в отношении собственников, проживающих в составе семьи, состоящей только из совместно проживающих неработающих граждан пенсионного возраста и неработающих инвалидов I и (или) II групп, а также в отношении собственников, проживающих в составе семьи, состоящей только из совместно проживающих неработающих инвалидов I и (или) II групп.

3.2. Перерасчет взноса на капитальный ремонт общего имущества в многоквартирном доме в отношении получателей мер социальной поддержки, имеющих право на меры социальной поддержки по оплате взноса на капитальный ремонт в соответствии с Законом города Москвы от 23 марта 2016 г. № 10 «О мерах социальной поддержки по оплате взноса на капитальный ремонт общего имущества в многоквартирном доме в городе Москве», производится за месяцы, за которые получателями мер социальной поддержки представлены документы, подтверждающие затраты на оплату взноса на капитальный ремонт общего имущества в многоквартирном доме, но не ранее месяца, в котором возникло право на предоставление мер социальной поддержки по оплате взноса на капитальный ремонт, и:

3.2.1. Не ранее 1 января 2016 г. в отношении одиноко проживающих собственников или собственников, проживающих в составе семьи, состоящей только из совместно проживающих неработающих граждан пенсионного возраста.

3.2.2. Не ранее 1 января 2023 г. в отношении собственников, проживающих в составе семьи, состоящей только из совместно проживающих неработающих граждан пенсионного возраста и неработающих инвалидов I и (или) II групп, а также в отношении собственников, проживающих в составе семьи, состоящей только из совместно проживающих неработающих инвалидов I и (или) II групп.»

2.8. Абзац первый пункта 4.1 приложения к постановлению после слов «и (или) возрасте членов их семей,» дополнить словами «и (или) неработающих инвалидов I и (или) II групп,».

2.9. В пункте 4.1.2 приложения к постановлению слово «районные» заменить словом «территориальные», слово «РОЦЖС» заменить словом «ТОЦЖС».

2.10. Пункт 5.1.3 приложения к постановлению после слов «доступа к сведениям» дополнить словами «федеральной государственной информационной системы «Федеральный реестр инвалидов»,».

2.11. В абзаце первом пункта 5.2, абзаце первом пункта 5.2.4, абзаце первом пункта 5.2.5 и пункте 5.3.2 приложения к постановлению слово «РОЦЖС» заменить словом «ТОЦЖС».

2.12. Пункт 5.2.3 приложения к постановлению после слов «доступа к сведениям» дополнить словами «федеральной государственной информационной системы «Федеральный реестр инвалидов»,».

2.13. Приложение 1 к Порядку предоставления собственникам жилых помещений мер социальной поддержки по оплате взноса на капитальный ремонт обще-

го имущества в многоквартирном доме в городе Москве приложения к постановлению изложить в редакции согласно приложению к настоящему постановлению.

2.14. В приложении 2 к Порядку предоставления собственникам жилых помещений мер социальной поддержки по оплате взноса на капитальный ремонт общего имущества в многоквартирном доме в городе Москве приложения к постановлению слово «РОЦЖС» заменить словом «ТОЦЖС».

2.15. В дефисе втором абзаца первого приложения 2 к Порядку предоставления собственникам жилых помещений мер социальной поддержки по оплате взноса на капитальный ремонт общего имущества в многоквартирном доме в городе Москве приложения к постановлению слово «районный» заменить словом «территориальный».

3. Установить, что меры социальной поддержки по оплате взноса на капитальный ремонт собственникам жилых помещений, имеющим право на предоставление мер социальной поддержки по оплате взноса на капитальный ремонт в соответствии с Законом города Москвы от 23 марта 2016 г. № 10 «О мерах социальной

поддержки по оплате взноса на капитальный ремонт общего имущества в многоквартирном доме в городе Москве», предоставляются в беззаявительном порядке на основании подтверждающих право на их получение сведений, имеющихся по состоянию на 31 декабря 2022 г. в распоряжении органов исполнительной власти города Москвы и подведомственных им организаций, в том числе в связи с получением собственниками жилого помещения, членами их семей региональной социальной доплаты к пенсии, субсидий на оплату жилого помещения и коммунальных услуг и иных социальных выплат.

4. Настоящее постановление вступает в силу с 1 января 2023 г.

5. Контроль за выполнением настоящего постановления возложить на заместителя Мэра Москвы в Правительстве Москвы по вопросам жилищно-коммунального хозяйства и благоустройства Бирюкова П.П. и заместителя Мэра Москвы в Правительстве Москвы по вопросам социального развития Ракову А.В.

Мэр Москвы **С.С.Собянин**

Приложение

к постановлению Правительства Москвы от 29 сентября 2022 г. № 2116-ПП

Внесение изменения в приложение к постановлению Правительства Москвы от 5 апреля 2016 г. № 161-ПП

Приложение 1
к Порядку предоставления собственникам жилых помещений мер социальной поддержки по оплате взноса на капитальный ремонт общего имущества в многоквартирном доме в городе Москве

Сведения о заявителе:

(Ф.И.О.)
Документ, удостоверяющий личность: _____
(вид документа)
_____ (серия, номер)
_____ (кем, когда выдан)

Адрес места жительства:

Адрес места нахождения жилого помещения в городе Москве (в отношении которого последовало обращение):

Контактная информация:

тел. _____
эл. почта _____

Кому адресован документ:

отдел социальной защиты населения _____
района _____
города Москвы /
территориальный отдел ГКУ «ГЦЖС»

ЗАЯВЛЕНИЕ

Прошу предоставить меры социальной поддержки по оплате взноса на капитальный ремонт общего имущества в многоквартирном доме в городе Москве, предусмотренные Законом города Москвы от 23 марта 2016 г. № 10 «О мерах социальной поддержки по оплате взноса на капитальный ремонт общего имущества в многоквартирном доме в городе Москве» (далее – меры социальной поддержки по оплате взноса на капитальный ремонт).

Документы, необходимые для предоставления мер социальной поддержки по оплате взноса на капитальный ремонт, прилагаю.

Сведения о неработающих членах семьи, достигших пенсионного возраста, дающего право на назначение страховой пенсии по старости в соответствии со статьей 8 Федерального закона от 28 декабря 2013 г. № 400-ФЗ «О страховых пенсиях», и (или) являющихся инвалидами I и (или) II групп (при наличии):

Ф.И.О. _____; _____ число, месяц, год рождения;

Ф.И.О. _____; _____ число, месяц, год рождения.

Адрес места нахождения иного жилого помещения в городе Москве, находящегося в собственности (при наличии):

Я извещен(а) о необходимости своевременно информировать отдел социальной защиты населения _____ района города Москвы / территориальный отдел ГКУ «ГЦЖС» _____ об обстоятельствах, влекущих прекращение предоставления мер социальной поддержки по оплате взноса на капитальный ремонт (прекращение права собственности на жилое помещение, изменение состава семьи, изменение срока установления инвалидности и группы инвалидности членам моей семьи, осуществление мной и (или) членом моей семьи трудовой или иной приносящей доход деятельности и другое).

Уведомление о праве на получение мер социальной поддержки по оплате взноса на капитальный ремонт, уведомление об отказе в предоставлении мер социальной поддержки по оплате взноса на капитальный ремонт прошу: не направлять; вручить лично; направить почтовым отправлением (нужное подчеркнуть).

Подпись _____

_____ (расшифровка подписи)

Дата _____

Настоящим подтверждаю свое согласие на осуществление отделом социальной защиты населения _____ района города Москвы/территориальным отделом ГКУ «ГЦЖС» _____, следующих действий с моими персональными данными: их обработку (включая сбор, систематизацию, накопление, хранение, уточнение (обновление, изменение), использование, обезличивание, распространение (в том числе третьим лицам), блокирование, уничтожение персональных данных), в том числе в автоматизированном режиме, а также их использование органами государственной власти города Москвы, подведомственными им организациями, в том числе в целях улучшения их деятельности.

Настоящим также подтверждаю свое согласие на получение мною информации о предоставлении мер социальной поддержки по оплате взноса на капитальный ремонт, а также о деятельности органов государственной власти города Москвы и подведомственных им организаций.

Указанная информация может быть предоставлена мне с применением негосударственных коммуникаций (путем рассылки по сети подвижной радиотелефонной связи коротких текстовых sms-сообщений, рассылки ussd-сообщений и другое), посредством направления мне сведений по информационно-телекоммуникационной сети Интернет на предоставленные мною номер телефона и (или) адрес электронной почты.

Настоящее согласие не устанавливает предельных сроков обработки данных.

Порядок отзыва согласия на обработку персональных данных мне известен.

Контактная информация субъекта персональных данных для предоставления информации об обработке персональных данных, а также в иных случаях, предусмотренных законодательством:

_____ (почтовый адрес),

_____ (телефон), _____ (адрес электронной почты).

Подпись _____

_____ (расшифровка подписи)

Дата _____

Заявление принято:

Ф.И.О. работника, уполномоченного на прием заявления

Подпись _____

_____ (расшифровка подписи)

Дата _____

О комплексном развитии территории нежилкой застройки города Москвы № 61, расположенной в производственной зоне № 36 «Красный строитель»

Постановление Правительства Москвы от 29 сентября 2022 года № 2117-ПП

В соответствии с Градостроительным кодексом Российской Федерации, постановлением Правительства Москвы от 23 марта 2021 г. № 331-ПП «О мерах по реализации проектов комплексного развития территорий нежилкой застройки города Москвы» **Правительство Москвы постановляет:**

1. Установить, что:

1.1. Комплексному развитию подлежит территория нежилкой застройки города Москвы № 61 общей площадью 34,55 га, расположенная в производственной зоне № 36 «Красный строитель» (далее – КРТ № 61), в границах территории согласно приложению 1 к настоящему постановлению.

1.2. Графическое описание местоположения границ КРТ № 61, основные виды разрешенного использования земельных участков и объектов капитального строительства, которые могут быть выбраны при реализации решения о КРТ № 61, а также предельные параметры разрешенного строительства, реконструкции объектов капитального строительства приведены в приложении 1 к настоящему постановлению.

1.3. Перечень земельных участков и расположенных на них объектов капитального строительства в границах КРТ № 61, в том числе перечень объектов капитального строительства, подлежащих сносу или реконструкции, приведены в приложении 2 к настоящему постановлению.

1.4. Предельный срок реализации решения о КРТ № 61 составляет 9 лет со дня заключения договора о КРТ № 61.

1.5. Документация по планировке территории, в границах которой расположена КРТ № 61, утверждена постановлением Правительства Москвы от 10 ноября 2021 г. № 1771-ПП «Об утверждении проекта планировки территории, ограниченной улицей Газопровод, проектируемым проездом 4578, улицей Кирпичные Выемки, Варшавским шоссе, проектируемым проездом 4579, Дорожной улицей, МКАД, Курским направлением Московской железной дороги».

1.6. Заключение договора о КРТ № 61 осуществляется по результатам торгов.

2. Контроль за выполнением настоящего постановления возложить на заместителя Мэра Москвы в Правительстве Москвы по вопросам экономической политики и имущественно-земельных отношений Ефимова В.В.


Мэр Москвы **С.С.Собянин**

Приложение 1
к постановлению Правительства Москвы
от 29 сентября 2022 г. № 2117-ПП

Графическое описание местоположения границ комплексного развития территории нежилкой застройки города Москвы № 61, расположенной в производственной зоне № 36 «Красный строитель»



Условные обозначения:

-  Граница территории, подлежащей комплексному развитию территории нежилкой застройки города Москвы (общей площадью 34,55 га)

Основные виды разрешенного использования земельных участков и объектов капитального строительства, которые могут быть выбраны при реализации решения о комплексном развитии территории нежилой застройки города Москвы № 61, расположенной в производственной зоне № 36 «Красный строитель»

2.6 – Многоэтажная жилая застройка (высотная застройка). Размещение многоквартирных домов этажностью девять этажей и выше; благоустройство и озеленение придомовых территорий; обустройство спортивных и детских площадок, хозяйственных площадок и площадок для отдыха; размещение подземных гаражей и автостоянок: размещение объектов обслуживания жилой застройки во встроенных, пристроенных и встроенно-пристроенных помещениях многоквартирного дома, в отдельных помещениях дома, если площадь таких помещений в многоквартирном доме не составляет более 15% от общей площади дома.

2.7 – Обслуживание жилой застройки. Размещение объектов капитального строительства, размещение которых предусмотрено видами разрешенного использования с кодами 3.1, 3.2, 3.3, 3.4, 3.4.1, 3.5.1, 3.6, 3.7, 3.10.1, 4.1, 4.3, 4.4, 4.6, 5.1.2, 5.1.3, если их размещение необходимо для обслуживания жилой застройки, а также связано с проживанием граждан, не причиняет вреда окружающей среде и санитарному благополучию, не нарушает права жителей, не требует установления санитарной зоны.

2.7.1 – Хранение автотранспорта. Размещение отдельно стоящих и пристроенных гаражей, в том числе подземных, предназначенных для хранения автотранспорта, в том числе с разделением на машино-места, за исключением гаражей, размещение которых предусмотрено содержанием видов разрешенного использования с кодами 2.7.2, 4.9.

3.1.1 – Предоставление коммунальных услуг. Размещение зданий и сооружений, обеспечивающих поставку воды, тепла, электричества, газа, отвод канализационных стоков, очистку и уборку объектов недвижимости (котельных, водозаборов, очистных сооружений, насосных станций, водопроводов, линий электропередачи, трансформаторных подстанций, газопроводов, линий связи, телефонных станций, канализаций, стоянок, гаражей и мастерских для обслуживания уборочной и аварийной техники, сооружений, необходимых для сбора и плавки снега).

3.4.1 – Амбулаторно-поликлиническое обслуживание. Размещение объектов капитального строительства, предназначенных для оказания гражданам амбулаторно-поликлинической медицинской помощи (поликлиники, фельдшерские пункты, пункты здравоохранения, центры матери и ребенка, диагностические центры, молочные кухни, станции донорства крови, клинические лаборатории).

3.4.2 – Стационарное медицинское обслуживание. Размещение объектов капитального строительства, предназначенных для оказания гражданам медицинской помощи в стационарах (больницы, родильные дома, диспансеры, научно-медицинские учреждения и прочие объекты, обеспечивающие оказание услуги по лечению в стационаре); размещение станций скорой помощи; размещение площадок санитарной авиации.

3.5.1 – Дошкольное, начальное и среднее общее образование. Размещение объектов капитального строитель-

ства, предназначенных для просвещения, дошкольного, начального и среднего общего образования (детские ясли, детские сады, школы, лицеи, гимназии, художественные, музыкальные школы, образовательные кружки и иные организации, осуществляющие деятельность по воспитанию, образованию и просвещению), в том числе зданий, спортивных сооружений, предназначенных для занятия обучающихся физической культурой и спортом.

3.7.1 – Размещение зданий и сооружений, предназначенных для совершения религиозных обрядов и церемоний (в том числе церкви, соборы, храмы, часовни, мечети, молельные дома, синагоги).

4.1 – Деловое управление. Размещение объектов капитального строительства с целью размещения объектов управленческой деятельности, не связанной с государственным или муниципальным управлением и оказанием услуг, а также с целью обеспечения совершения сделок, не требующих передачи товара в момент их совершения между организациями, в том числе биржевая деятельность (за исключением банковской и страховой деятельности).

4.4 – Магазины. Размещение объектов капитального строительства, предназначенных для продажи товаров, торговая площадь которых составляет до 5000 кв.м.

4.5 – Банковская и страховая деятельность. Размещение объектов капитального строительства, предназначенных для размещения организаций, оказывающих банковские и страховые услуги.

4.6 – Общественное питание. Размещение объектов капитального строительства в целях устройства мест общественного питания (рестораны, кафе, столовые, закусочные, бары).

4.9 – Служебные гаражи. Размещение постоянных или временных гаражей, стоянок для хранения служебного автотранспорта, используемого в целях осуществления видов деятельности, предусмотренных видами разрешенного использования с кодами 3.0, 4.0, а также для стоянки и хранения транспортных средств общего пользования, в том числе в депо.

4.9.1.1 – Заправка транспортных средств. Размещение автозаправочных станций; размещение магазинов сопутствующей торговли, зданий для организации общественного питания в качестве объектов дорожного сервиса.

4.9.1.3 – Автомобильные мойки. Размещение автомобильных моек, а также размещение магазинов сопутствующей торговли.

4.9.1.4 – Ремонт автомобилей. Размещение мастерских, предназначенных для ремонта и обслуживания автомобилей, и прочих объектов дорожного сервиса, а также размещение магазинов сопутствующей торговли.

5.1.2 – Обеспечение занятий спортом в помещениях. Размещение спортивных клубов, спортивных залов, бассейнов, физкультурно-оздоровительных комплексов в зданиях и сооружениях.

7.2.2 – Обслуживание перевозок пассажиров. Размещение зданий и сооружений, предназначенных для обслуживания пассажиров, за исключением объектов

капитального строительства, размещение которых предусмотрено содержанием вида разрешенного использования с кодом 7.6.

7.2.3 – Стоянки транспорта общего пользования. Размещение стоянок транспортных средств, осуществляющих перевозки людей по установленному маршруту.

12.0.1 – Улично-дорожная сеть. Размещение объектов улично-дорожной сети: автомобильных дорог, трамвайных путей и пешеходных тротуаров в границах населенных пунктов, пешеходных переходов, бульваров, площадей, проездов, велодорожек и объектов велотранспортной и инженерной инфраструктуры; размещение придорожных стоянок (парковок) транспортных средств

в границах городских улиц и дорог, за исключением предусмотренных видами разрешенного использования с кодами 2.7.1, 4.9, 7.2.3, а также некапитальных сооружений, предназначенных для охраны транспортных средств.

12.0.2 – Благоустройство территории. Размещение декоративных, технических, планировочных, конструктивных устройств, элементов озеленения, различных видов оборудования и оформления, малых архитектурных форм, некапитальных нестационарных строений и сооружений, информационных щитов и указателей, применяемых как составные части благоустройства территории, общественных туалетов.

Предельные параметры разрешенного строительства, реконструкции объектов капитального строительства в границах территории нежилой застройки города Москвы № 61, расположенной в производственной зоне № 36 «Красный строитель»

Предельная плотность застройки земельного участка – не установлена.

Предельное количество этажей или предельная высота зданий, строений, сооружений – не установлены.

Максимальный процент застройки в границах земельного участка – не установлен.

Предельная суммарная поэтажная площадь объектов капитального строительства в габаритах наружных стен по внешнему обмеру – 404 690 кв.м, в том числе:

– предельная (максимальная) суммарная поэтажная площадь объектов жилой застройки в габаритах наружных стен по внешнему обмеру – 189 290 кв.м;

– предельная (минимальная) суммарная поэтажная площадь общественно-деловых и иных объектов в габаритах наружных стен по внешнему обмеру – 161 550 кв.м, в том числе дошкольной образовательной организации общей емкостью 250 мест и образовательной организации (среднее общее образование) общей емкостью 900 мест.

Приложение 2
к постановлению Правительства Москвы
от 29 сентября 2022 г. № 2117-ПП

Перечень земельных участков и расположенных на них объектов капитального строительства в границах комплексного развития территории нежилкой застройки города Москвы № 61, расположенной в производственной зоне № 36 «Красный строитель», в том числе перечень объектов капитального строительства, подлежащих сносу или реконструкции

№ п/п	Кадастровый номер земельного участка	Адрес (местоположение) земельного участка (ЗУ)	Площадь земельного участка, кв.м	Кадастровый номер объекта капитального строительства, расположенного на земельном участке	Адрес объекта капитального строительства	Площадь объекта капитального строительства, кв.м	Сведения о сносе/реконструкции объектов капитального строительства
1	2	3	4	5	6	7	8
1	77:05:0008005:123	г. Москва, ул. Газопровод, вл. 6, корп. 1	3577	77:05:0008005:1127	г. Москва, ул. Газопровод, д. 6, корп. 1	149,6	снос/реконструкция
				77:05:0008005:10464	г. Москва, ул. Газопровод, д. 6, корп. 1, соор. 2	-	снос/реконструкция
2	77:05:0008005:27	г. Москва, ул. Газопровод, вл. 6Г	2500	Объекты капитального строительства отсутствуют			
3	77:05:0008005:25	г. Москва, ул. Газопровод, вл. 4А	5433	77:05:0008005:1144	г. Москва, ул. Газопровод,	265,7	снос/реконструкция

1	2	3	4	5	6	7	8
					д. 4А		
				77:05:0008005:1146	г. Москва, ул. Газопровод, д. 4А, стр. 2	646,2	снос/реконструкция
				77:05:0008005:1147	г. Москва, ул. Газопровод, д. 4А, стр. 3	189,1	снос/реконструкция
				77:05:0008005:1148	г. Москва, ул. Газопровод, д. 4А, стр. 4	362,2	снос/реконструкция
				77:05:0008005:1149	г. Москва, ул. Газопровод, д. 4а, стр. 5	178,1	снос/реконструкция
				77:05:0008005:1150	г. Москва, ул. Газопровод, д. 4А, стр. 6	205,9	снос/реконструкция
4	77:05:0008005:26	г. Москва, ул. Газопровод, вл. 6, Б	1452	77:05:0008005:8316	г. Москва, ул. Газопровод, д. 6, корп. 2	602,4	снос/реконструкция
5	77:05:0008005:12	г. Москва, ул. Газопровод, вл. 4В	7797	77:05:0008005:1011	г. Москва, ул. Газопровод, д. 4Г	130,7	снос/реконструкция
				77:05:0008005:8315	г. Москва, ул. Газопровод, вл. 4В	-	снос/реконструкция

1	2	3	4	5	6	7	8
				77:05:0008005:1012	г. Москва, ул. Газопровод, д. 4Г, стр.2	572,8	снос/реконструкция
				77:05:0008005:1013	г. Москва, ул. Газопровод, д. 4Г, стр. 3	40,5	снос/реконструкция
				77:05:0008005:1014	г. Москва, ул. Газопровод, д. 4Г, стр. 4	215,0	снос/реконструкция
				77:05:0008005:10461	г. Москва, ул. Газопровод, д. 4Г, стр. 5	279,1	снос/реконструкция
				77:05:0008005:1016	г. Москва, ул. Газопровод, д. 4Г, стр. 6	40,5	снос/реконструкция
6	77:05:0008005:95	г. Москва, ул. Кирпичные Выемки, вл. 3, корп. 1	5259	77:05:0008005:1131	г. Москва, ул. Кирпичные Выемки, д. 3, корп. 1	1619,7	снос/реконструкция
				77:05:0008005:1133	г. Москва, ул. Кирпичные Выемки, д. 3, корп. 1, стр. 2	18,7	снос/реконструкция
				77:05:0008005:1135	г. Москва, ул.	17,9	снос/реконструкция

1	2	3	4	5	6	7	8
7	77:05:0008005:4	г. Москва, ул. Кирпичные Выемки, вл. 5; вл. 5, стр. 3, 4, 6, 7, 8, 9, 10	8645	77:05:0008005:1017 77:05:0008005:1018 77:05:0008005:1019 77:05:0008005:1020 77:05:0008005:1086 77:05:0008005:1087	Кирпичные Выемки, д. 3, корп. 1, стр. 3 г. Москва, ул. Кирпичные Выемки, д. 5 г. Москва, ул. Кирпичные Выемки, д. 5, стр. 3 г. Москва, ул. Кирпичные Выемки, д. 5, стр. 6 г. Москва, ул. Кирпичные Выемки, д. 5, стр. 7 г. Москва, ул. Кирпичные Выемки, д. 5, стр. 4 г. Москва, ул. Кирпичные Выемки, д. 5, стр. 8	771,8 14,0 162,4 20,6 25,1 36,3	снос/реконструкция снос/реконструкция снос/реконструкция снос/реконструкция снос/реконструкция снос/реконструкция

1	2	3	4	5	6	7	8
				77:05:0008005:10459	г. Москва, ул. Кирпичные Выемки, д.5, стр.9	24,0	снос/реконструкция
				77:05:0008005:10462	г. Москва, ул. Кирпичные Выемки, д.5, стр.10	11,1	снос/реконструкция
8	77:05:0008005:11	г. Москва, ул. Кирпичные Выемки, вл. 7	16945	77:05:0008005:1120	г. Москва, ул. Кирпичные Выемки, вл. 7, стр. 1	319,6	снос/реконструкция
				77:05:0008005:1121	г. Москва, ул. Кирпичные Выемки, вл. 7, стр. 2	35,0	снос/реконструкция
				77:05:0008005:1122	г. Москва, ул. Кирпичные Выемки, вл. 7, стр. 3	309,0	снос/реконструкция
				77:05:0008005:1123	г. Москва, ул. Кирпичные Выемки, вл. 7, стр. 4	529,6	снос/реконструкция
				77:05:0008005:1124	г. Москва, ул. Кирпичные	530,4	снос/реконструкция

1	2	3	4	5	6	7	8
					Выемки, вл. 7, стр. 5		
				77:05:0008005:1125	г. Москва, ул. Кирпичные Выемки, вл. 7, стр. 6	530,9	снос/реконструкция
				77:05:0008005:1126	г. Москва, ул. Кирпичные Выемки, вл. 7, стр. 7	279,3	снос/реконструкция
				77:05:0008005:1128	г. Москва, ул. Кирпичные Выемки, вл. 7, стр. 8	1680,0	снос/реконструкция
				77:05:0008005:1129	г. Москва, ул. Кирпичные Выемки, вл. 7, стр. 10	22,1	снос/реконструкция
9	77:05:0008006:81	г. Москва, ул. Кирпичные Выемки, вл. 5А	14383	Объекты капитального строительства отсутствуют			
10	77:05:0008006:94	г. Москва, ул. Кирпичные Выемки, вл. 5	10000	Объекты капитального строительства отсутствуют			
11	77:05:0008006:105	г. Москва, ул. Дорожная, вл. 54 Б, стр. 1, 2, 3, 4, 5, 6	5800	77:05:0008006:1099	г. Москва, ул. Дорожная, д. 54Б	12,6	снос/реконструкция
				77:05:0008006:1100	г. Москва,	60,5	снос/реконструкция

1	2	3	4	5	6	7	8
					ул. Дорожная, д. 54Б, стр. 2		
				77:05:0008006:1101	г. Москва, ул.	76,1	снос/реконструкция
				77:05:0008006:1102	Дорожная, д. 54Б, стр. 3		
				77:05:0008006:1102	г. Москва, ул.	677,5	снос/реконструкция
				77:05:0008006:1103	Дорожная, д. 54Б, стр. 4		
				77:05:0008006:1103	г. Москва, ул.	32,5	снос/реконструкция
				77:05:0008006:1104	Дорожная, д. 54Б, стр. 5		
				77:05:0008006:1104	г. Москва, ул.	81,2	снос/реконструкция
					Дорожная, д. 54Б, стр. 6		
				Объекты капитального строительства отсутствуют			
12	77:05:0008005:10	г. Москва, ул. Кирпичные Выемки	2200		г. Москва, ул.		
				77:05:0008006:1007	Кирпичные Выемки, д. 12, стр. 5	335,4	снос/реконструкция
13	77:05:0008006:3	г. Москва, ул. Кирпичные Выемки, вл. 12	7222		г. Москва, ул.		
				77:05:0008006:1049	Кирпичные Выемки, д. 12	674,7	снос/реконструкция
				77:05:0008006:1050	г. Москва, ул.	119,2	снос/реконструкция

1	2	3	4	5	6	7	8
					ул. Кирпичные Выемки, д. 12, стр. 2		
				77:05:0008006:1051	г. Москва, ул. Кирпичные Выемки, д. 12, стр. 3	426,5	снос/реконструкция
				77:05:0008006:1052	г. Москва, ул. Кирпичные Выемки, д. 12, стр. 4	258,1	снос/реконструкция
				77:05:0008006:1053	г. Москва, ул. Кирпичные Выемки, д. 12, стр. 6	37,5	снос/реконструкция
				77:05:0008006:1054	г. Москва, ул. Кирпичные Выемки, д. 12, стр. 7	18,2	снос/реконструкция
14	77:05:0008006:97	пересечение ул. Дорожная и ул. Кирпичные Выемки	7300	Объекты капитального строительства отсутствуют			
15	77:05:0008006:4	г. Москва, ул. Кирпичные Выемки, вл. 12А, вл. 12А, стр. 2, 3	8125	77:05:0008006:1055	г. Москва, ул. Кирпичные Выемки, вл. 12А	172,8	снос/реконструкция

1	2	3	4	5	6	7	8
				77:05:0008006:1196	ул. Кирпичные Выемки, вл. 12А, стр. 2	257,8	снос/реконструкция
				77:05:0008006:4468	г. Москва, ул. Кирпичные Выемки, влад. 12А, стр. 3	404,0	снос/реконструкция
16	77:05:0008006:52	г. Москва, ул. Дорожная, вл. 19	4941	Объекты капитального строительства отсутствуют			
17	77:05:0008006:104	г. Москва, ул. Дорожная, вл. 52-54	19341	77:05:0008006:1122	г. Москва, ул. Дорожная, д. 54, корп. 5	565,5	снос/реконструкция
				77:05:0008006:4607	г. Москва, ул. Дорожная, д. 54, корп. 4, стр. 11	675,9	снос/реконструкция
				77:05:0008006:4608	г. Москва, ул. Дорожная, д. 54, корп. 5, стр. 3	606,9	снос/реконструкция
18	77:05:0008006:85	г. Москва, ул. Дорожная, вл. 54, корп. 4	902	77:05:0008006:1131	г. Москва, ул. Дорожная, д. 54, корп. 4, стр. 21	15,7	снос/реконструкция

1	2	3	4	5	6	7	8
				77:05:0008006:1135	г. Москва, ул. Дорожная, д. 54, корп. 4, стр. 27	16,9	снос/реконструкция
				77:05:0008006:1190	г. Москва, ул. Дорожная, д. 54, корп. 4, стр. 25	408,6	снос/реконструкция
19	77:05:0009002:1	г. Москва, ул. Дорожная, вл. 52	11268	77:05:0008006:1105	г. Москва, ул. Дорожная, д. 52	321,8	снос/реконструкция
				77:05:0008006:1106	г. Москва, ул. Дорожная, д. 52, стр. 2	618,0	снос/реконструкция
				77:05:0008006:1107	г. Москва, ул. Дорожная, д. 52, стр. 3	152,7	снос/реконструкция
20	77:05:0008006:22	г. Москва, ул. Дорожная, вл. 21А	17433	77:05:0008006:1146	г. Москва, ул. Дорожная, вл. 21А, стр. 2	55,0	снос/реконструкция
				77:05:0008006:1147	г. Москва, ул. Дорожная, вл. 21А, стр. 3	15,7	снос/реконструкция

1	2	3	4	5	6	7	8
				77:05:0008006:1148	г. Москва, ул. Дорожная, вл. 21А, стр. 4	365,6	снос/реконструкция
				77:05:0008006:1149	г. Москва, ул. Дорожная, вл. 21А, стр. 5	549,2	снос/реконструкция
				77:05:0008006:1145	г. Москва, ул. Дорожная, вл. 21А	1192,4	снос/реконструкция
				77:05:0008006:1150	г. Москва, ул. Дорожная, вл. 21А, стр. 6	1587,6	снос/реконструкция
21	77:05:0008006:9	г. Москва, ул. Дорожная, вл. 23	5150	77:05:0008006:1155	г. Москва, ул. Дорожная, д. 23	550,4	снос/реконструкция
				77:05:0008006:1156	г. Москва, ул. Дорожная, д. 23, стр. 2	35,0	снос/реконструкция
22	77:05:0008006:74	г. Москва, ул. Дорожная, вл. 27А	6416	77:05:0008006:4747	г. Москва, ул. Дорожная, д. 27А, стр. 2	75,6	снос/реконструкция
				77:05:0008006:4748	г. Москва,	422,9	снос/реконструкция

1	2	3	4	5	6	7	8
23	77:05:0008006:28	г. Москва, ул. Дорожная, вл. 25	7265	77:05:0008006:1151 77:05:0008006:4479	ул. Дорожная, д. 27А, стр. 4 г. Москва, ул. Дорожная, д. 27Б г. Москва, ул. Дорожная, д. 27А, стр. 3	392,1 394,5	снос/реконструкция снос/реконструкция
				77:05:0008006:4477	г. Москва, ул. Дорожная, д. 27А, стр. 5	1180,7	снос/реконструкция
				77:05:0008006:4478	г. Москва, ул. Дорожная, д. 27А, стр. 6	404,8	снос/реконструкция
				77:05:0008006:4480	г. Москва, ул. Дорожная, д. 27А, стр. 7	187,9	снос/реконструкция
24	77:05:0008005:111	г. Москва, ул. Газопровод, вл. 15	18	Объекты капитального строительства отсутствуют			
25	77:05:0008005:112	г. Москва, ул. Газопровод, вл. 15	18	Объекты капитального строительства отсутствуют			

1	2	3	4	5	6	7	8
26	77:05:0008005:128	г. Москва, ул. Газопровод, вл. 15	15	Объекты капитального строительства отсутствуют			
27	77:05:0008005:129	г. Москва, ул. Газопровод, вл. 15	15	Объекты капитального строительства отсутствуют			
28	77:05:0008006:90 (часть земельного участка)	г. Москва, ул. Кирпичные Выемки, ЗУ 05/77/00599 в составе уч.6073 перечня ЗУ существующей УДС от границы с ЗУ 05/77/00092 (Варшавское шоссе) до границы с ЗУ 05/77/00143 (Дорожная ул.)	7945	Объекты капитального строительства отсутствуют			
29	77:05:0008005:101 (часть земельного участка)	г. Москва, ул. Кирпичные Выемки, ЗУ 05/77/00598 в составе уч.6073 перечня ЗУ существующей УДС, от границы с ЗУ 05/77/00088 (Варшавское шоссе) до границы с ЗУ 05/77/00142 (Дорожная ул.)	4295	Объекты капитального строительства отсутствуют			

1	2	3	4	5	6	7	8
30	77:05:0008006:89 (часть земельного участка)	г. Москва, ул. Дорожная, ЗУ 05/77/00143 в составе уч. 6078 перечня ЗУ существующей УДС от границы с ЗУ 05/77/00142 (Дорожная ул.), совпадающей с кад. границей (с кв.77:05:08005), проходящей по оси Кирпичные Выемки ул. до границы с ЗУ 05/77/00652 (МКАД (Юг))	10487	Объекты капитального строительства отсутствуют			
31	Земельный участок не сформирован	-	129826	77:05:0007003:2831	г. Москва, ул. Дорожная, д. 54, корп. 4, стр. 12	83,6	снос/реконструкция
32	77:05:0008005:15	г. Москва, ул. Газопровод, вл. 6В	2038	77:05:0008005:1061 77:05:0008005:1085	г. Москва, ул. Газопровод, д. 6А г. Москва, ул. Газопровод, д. 6А, стр. 2	703,4 251,6	снос/реконструкция снос/реконструкция
33	77:05:0008005:82	г. Москва,	956	77:05:0008005:1068	г. Москва,	993,9	снос/реконструкция

1	2	3	4	5	6	7	8
		ул. Дорожная, вл. 40			ул. Дорожная, д. 40		
34	77:05:0008005:17	г. Москва, ул. Дорожная, вл. 42	1978	77:05:0008005:1049	г. Москва, ул. Дорожная, д. 42	189,4	снос/реконструкция
35	77:05:0008005:100	г. Москва, ул. Дорожная, ЗУ 05/77/00142 в составе уч. 6078 перечня ЗУ существующей УДС от границы с ЗУ 05/77/проект (Проектируемый проезд № 4580) до границы с ЗУ 05/77/00143 (Дорожная ул.), совпадающей с кад. границей (с кв. 77:05:08006), проходящей по оси Кирпичные Выемки ул.	7483	Объекты капитального строительства отсутствуют			
36	77:05:0008005:22	г. Москва, ул. Газопровод, вл. 6, стр. 1	1071	77:05:0008005:10449	г. Москва, ул. Газопровод, д. 6	506,5	снос/реконструкция
37	77:05:0008005:12632	г. Москва, ул. Газопровод, вл. 6	84	Объекты капитального строительства отсутствуют			

О комплексном развитии территории нежилкой застройки города Москвы № 51, расположенной в производственной зоне № 38 «Кунцево»

Постановление Правительства Москвы от 29 сентября 2022 года № 2118-ПП

В соответствии с Градостроительным кодексом Российской Федерации, постановлением Правительства Москвы от 23 марта 2021 г. № 331-ПП «О мерах по реализации проектов комплексного развития территорий нежилкой застройки города Москвы» **Правительство Москвы постановляет:**

1. Установить, что:

1.1. Комплексному развитию подлежит территория нежилкой застройки города Москвы № 51 общей площадью 21,24 га, расположенная в производственной зоне № 38 «Кунцево» (далее – КРТ № 51), в границах территории согласно приложению 1 к настоящему постановлению.

1.2. Графическое описание местоположения границ КРТ № 51, основные виды разрешенного использования земельных участков и объектов капитального строительства, которые могут быть выбраны при реализации решения о КРТ № 51, а также предельные параметры разрешенного строительства, реконструкции объектов капитального строительства приведены в приложении 1 к настоящему постановлению.

1.3. Перечень земельных участков и расположенных на них объектов капитального строительства в границах КРТ № 51, в том числе перечень объектов капитального строительства, подлежащих сносу или реконструкции, приведены в приложении 2 к настоящему постановлению.

1.4. Предельный срок реализации решения о КРТ № 51 составляет 10 лет со дня вступления в силу настоящего постановления.

1.5. Предельный срок подготовки документации по планировке территории в целях реализации решения о КРТ № 51 составляет 12 месяцев со дня вступления в силу настоящего постановления.

1.6. Реализация решения о КРТ № 51 осуществляется юридическими лицами, созданными и определенными городом Москвой:

– Государственным бюджетным учреждением города Москвы «Главное архитектурно-планировочное управление Москомархитектуры» (ИНН 9710025951) в части подготовки документации по планировке территории;

– казенным предприятием города Москвы «Комплексное развитие территории» (ИНН 7709087036) в части проведения и организации мероприятий, направленных на реализацию решения о комплексном развитии территории нежилкой застройки города Москвы, за исключением подготовки документации по планировке территории.

2. Обязательства лица, реализующего решение о КРТ № 51, приведены в приложении 1 к настоящему постановлению.

3. Контроль за выполнением настоящего постановления возложить на заместителя Мэра Москвы в Правительстве Москвы по вопросам экономической политики и имущественно-земельных отношений Ефимова В.В. и заместителя Мэра Москвы в Правительстве Москвы по вопросам градостроительной политики и строительства Бочкарева А.Ю.

Мэр Москвы **С.С.Собянин**

Приложение 1
к постановлению Правительства Москвы
от 29 сентября 2022 г. № 2118-ПП

Графическое описание местоположения границ комплексного развития территории нежилкой застройки города Москвы № 51, расположенной в производственной зоне № 38 «Кунцево»



Условные обозначения:



Граница территории нежилкой застройки города Москвы, подлежащей комплексному развитию (общей площадью 21,24 га)

Основные виды разрешенного использования земельных участков и объектов капитального строительства, которые могут быть выбраны при реализации решения о комплексном развитии территории нежилой застройки города Москвы № 51, расположенной в производственной зоне № 38 «Кунцево»

3.5.2 – Среднее и высшее профессиональное образование. Размещение объектов капитального строительства, предназначенных для профессионального образования и просвещения (профессиональные технические училища, колледжи, художественные, музыкальные училища, общества знаний, институты, университеты, организации по переподготовке и повышению квалификации специалистов и иные организации, осуществляющие деятельность по образованию и просвещению), в том числе зданий, спортивных сооружений, предназначенных для занятия обучающихся физической культурой и спортом.

4.1 – Деловое управление. Размещение объектов капитального строительства с целью размещения объектов управленческой деятельности, не связанной с государственным или муниципальным управлением и оказанием услуг, а также с целью обеспечения совершения сделок, не требующих передачи товара в момент их совершения между организациями, в том числе биржевая деятельность (за исключением банковской и страховой деятельности).

4.4 – Магазины. Размещение объектов капитального строительства, предназначенных для продажи товаров, торговая площадь которых составляет до 5000 кв.м.

4.5 – Банковская и страховая деятельность. Размещение объектов капитального строительства, предназначенных для размещения организаций, оказывающих банковские и страховые услуги.

4.6 – Общественное питание. Размещение объектов капитального строительства в целях устройства мест общественного питания (рестораны, кафе, столовые, закусочные, бары).

4.9 – Служебные гаражи. Размещение постоянных или временных гаражей, стоянок для хранения служебного автотранспорта, используемого в целях осуществления видов деятельности, предусмотренных видами разрешенного использования с кодами 3.0, 4.0, а также для стоянки и хранения транспортных средств общего пользования, в том числе в депо.

4.10 – Выставочно-ярмарочная деятельность. Размещение объектов капитального строительства, сооружений, предназначенных для осуществления выставочно-ярмарочной и конгрессной деятельности, включая деятельность, необходимую для обслуживания указанных мероприятий (застройка экспозиционной площади, организация питания участников мероприятий).

6.2 – Тяжелая промышленность. Размещение объектов капитального строительства горно-обогатительной и горно-перерабатывающей, металлургической, машиностроительной промышленности, а также изготовления и ремонта продукции судостроения, авиастроения, вагоностроения, машиностроения, станкостроения, а также другие подобные промышленные предприятия, для эксплуатации которых предусматривается установление охранных или санитарно-защитных зон, за исключением случаев, когда объект промышленности отнесен к иному виду разрешенного использования.

6.2.1 – Автомобилестроительная промышленность. Размещение объектов капитального строительства, пред-

назначенных для производства транспортных средств и оборудования, производства автомобилей, производства автомобильных кузовов, производства прицепов, полуприцепов и контейнеров, предназначенных для перевозки одним или несколькими видами транспорта, производства частей и принадлежностей автомобилей и их двигателей.

6.3 – Легкая промышленность. Размещение объектов капитального строительства, предназначенных для текстильной, фарфоро-фаянсовой, электронной промышленности.

6.3.1 – Фармацевтическая промышленность. Размещение объектов капитального строительства, предназначенных для фармацевтического производства, в том числе объектов, в отношении которых предусматривается установление охранных или санитарно-защитных зон.

6.4 – Пищевая промышленность. Размещение объектов пищевой промышленности, по переработке сельскохозяйственной продукции способом, приводящим к их переработке в иную продукцию (консервирование, копчение, хлебопечение), в том числе для производства напитков, алкогольных напитков и табачных изделий.

6.5 – Нефтехимическая промышленность. Размещение объектов капитального строительства, предназначенных для переработки углеводородного сырья, изготовления удобрений, полимеров, химической продукции бытового назначения и подобной продукции, а также другие подобные промышленные предприятия.

6.6 – Строительная промышленность. Размещение объектов капитального строительства, предназначенных для производства строительных материалов (кирпичей, пиломатериалов, цемента, крепежных материалов), бытового и строительного, газового и сантехнического оборудования, лифтов и подъемников, столярной продукции, сборных домов или их частей и тому подобной продукции.

6.7 – Энергетика. Размещение объектов гидроэнергетики, тепловых станций и других электростанций, размещение обслуживающих и вспомогательных для электростанций сооружений (золоотвалов, гидротехнических сооружений); размещение объектов электросетевого хозяйства, за исключением объектов энергетики, размещение которых предусмотрено содержанием вида разрешенного использования с кодом 3.1.

6.8 – Связь. Размещение объектов связи, радиовещания, телевидения, включая воздушные радиорелейные, надземные и подземные кабельные линии связи, линии радиодиффракции, антенные поля, усилительные пункты на кабельных линиях связи, инфраструктуру спутниковой связи и телерадиовещания, за исключением объектов связи, размещение которых предусмотрено содержанием видов разрешенного использования с кодами 3.1.1, 3.2.3.

6.9 – Склад. Размещение сооружений, имеющих назначение по временному хранению, распределению и перевалке грузов (за исключением хранения стратегических запасов), не являющихся частями производственных комплексов, на которых был создан груз: промышленные базы, склады, погрузочные терминалы и доки, нефтехра-

нилища и нефтеналивные станции, газовые хранилища и обслуживающие их газоконденсатные и газоперекачивающие станции, элеваторы и продовольственные склады, за исключением железнодорожных перевалочных складов.

6.11 – Целлюлозно-бумажная промышленность. Размещение объектов капитального строительства, предназначенных для целлюлозно-бумажного производства, производства целлюлозы, древесной массы, бумаги, картона и изделий из них, издательской и полиграфической деятельности, тиражирования записанных носителей информации.

6.12 – Научно-производственная деятельность. Размещение технологических, промышленных, агропромышленных парков, бизнес-инкубаторов.

8.3 – Обеспечение внутреннего правопорядка. Размещение объектов капитального строительства, необходимых для подготовки и поддержания в готовности органов внутренних дел, Росгвардии и спасательных служб, в которых существует военизированная служба; размещение объектов гражданской обороны, за исключением объектов гражданской обороны, являющихся частями производственных зданий.

Предельные параметры разрешенного строительства, реконструкции объектов капитального строительства в границах территории нежилой застройки города Москвы № 51, расположенной в производственной зоне № 38 «Кунцево»

Предельная плотность застройки земельного участка – не установлена.

Предельное количество этажей или предельная высота зданий, строений, сооружений – не установлены.

Максимальный процент застройки в границах земельного участка – не установлен.

Предельная (максимальная) суммарная поэтажная площадь объектов капитального строительства в габаритах наружных стен по внешнему обмеру – 268 450 кв.м, включая логистический центр – не более 90 000 кв.м.

Предельная (максимальная) суммарная поэтажная площадь объектов капитального строительства в габаритах наружных стен по внешнему обмеру может быть увеличена (за исключением площади логистического центра) в случае принятия соответствующих градостроительных решений.

Предельная (минимальная) суммарная поэтажная площадь объектов в габаритах наружных стен по внешнему обмеру:

– в случае строительства только производственных объектов и объектов, указанных в пункте 1 настоящего приложения, – 50 процентов от предельной (максимальной) суммарной поэтажной площади объектов капитального строительства в габаритах наружных стен по внешнему обмеру (за вычетом площади логистического центра в случае его строительства);

– в случае строительства только общественно-деловых объектов и объектов, указанных в пункте 1 настоящего приложения, – 75 процентов от предельной (максимальной) суммарной поэтажной площади объ-

12.0.1 – Улично-дорожная сеть. Размещение объектов улично-дорожной сети: автомобильных дорог, трамвайных путей и пешеходных тротуаров в границах населенных пунктов, пешеходных переходов, бульваров, площадей, проездов, велодорожек и объектов велотранспортной и инженерной инфраструктуры; размещение придорожных стоянок (парковок) транспортных средств в границах городских улиц и дорог, за исключением предусмотренных видами разрешенного использования с кодами 2.7.1, 4.9, 7.2.3, а также некапитальных сооружений, предназначенных для охраны транспортных средств.

12.0.2 – Благоустройство территории. Размещение декоративных, технических, планировочных, конструктивных устройств, элементов озеленения, различных видов оборудования и оформления, малых архитектурных форм, некапитальных нестационарных строений и сооружений, информационных щитов и указателей, применяемых как составные части благоустройства территории, общественных туалетов.

объектов капитального строительства в габаритах наружных стен по внешнему обмеру (за вычетом площади логистического центра в случае его строительства);

– в случае строительства общественно-деловых и производственных объектов, а также объектов, указанных в пункте 1 настоящего приложения, рассчитывается по формуле: $S_{min} = K \times S_{max}$, где:

S_{max} – предельная (максимальная) суммарная поэтажная площадь объектов капитального строительства в габаритах наружных стен по внешнему обмеру (за вычетом площади логистического центра в случае его строительства);

K – коэффициент минимальной суммарной поэтажной площади объектов, который рассчитывается по формуле $K = I \times 0,5 + P \times 0,75$, где:

I – отношение суммарной поэтажной площади производственных объектов в габаритах наружных стен по внешнему обмеру согласно утвержденному проекту планировки территории к сумме суммарной поэтажной площади производственных объектов и общественно-деловых объектов, а также объектов, указанных в пункте 1 настоящего приложения, согласно утвержденному проекту планировки территории;

P – отношение суммарной поэтажной площади общественно-деловых объектов согласно утвержденному проекту планировки территории к сумме суммарной поэтажной площади производственных объектов и общественно-деловых объектов, а также объектов, указанных в пункте 1 настоящего приложения, согласно утвержденному проекту планировки территории.

Обязательства лица, реализующего решение о комплексном развитии территории нежилкой застройки города Москвы № 51, расположенной в производственной зоне № 38 «Кунцево»

1. Осуществить строительство в границах комплексного развития территории нежилкой застройки города Москвы № 51, расположенной в производственной зоне № 38 «Кунцево»:

1.1. Отраслевого колледжа (в зависимости от вида производственной застройки) площадью не менее 2000 кв.м.

1.2. Защитного сооружения гражданской обороны (по требованию уполномоченного органа исполнительной власти города Москвы).

2. Обеспечить проектирование объектов, указанных в пункте 1 настоящего приложения, в соответствии с техническим заданием, согласованным с профильным органом исполнительной власти города Москвы и (или) уполномоченной организацией.

3. Безвозмездно передать в собственность города Москвы построенный объект, указанный в пункте 1.1 настоящего приложения, а также нежилые помещения площадью не менее 1 000 кв.м.

4. Безвозмездно передать в собственность города Москвы построенный объект, указанный в пункте 1.2 настоящего приложения, в случае его строительства по требованию уполномоченного органа исполнительной власти города Москвы.

Приложение 2
к постановлению Правительства Москвы
от 29 сентября 2022 г. № 2118-ПП

Перечень земельных участков и расположенных на них объектов капитального строительства в границах комплексного развития территории нежилкой застройки города Москвы № 51, расположенной в производственной зоне № 38 «Кунцево», в том числе перечень объектов капитального строительства, подлежащих сносу или реконструкции

№ п/п	Кадастровый номер земельного участка	Адрес земельного участка (местоположение) участка	Площадь земельного участка, кв.м	Кадастровый номер объекта капитального строительства, расположенного на земельном участке	Адрес объекта капитального строительства	Площадь объекта капитального строительства, кв.м	Сведения о сносе/реконструкции объектов капитального строительства
1	2	3	4	5	6	7	8
1	77:07:0004009:29	Почтовый адрес ориентира: г. Москва, ул. Горбунова, вл. 12А	20 666	77:07:0004009:1005	Москва, Можайский, ул. Горбунова, д. 12а, строен. 5	634,4	Снос/ реконструкция
				77:07:0004009:1055	Москва, Можайский, ул. Горбунова, д. 12а, строен. 3	212,5	Снос/ реконструкция
				77:07:0004009:1056	Москва, Можайский, ул. Горбунова, д. 12а, строен. 10	116,7	Снос/ реконструкция

1	2	3	4	5	6	7	8
				77:07:0004009:1057	Москва, Можайский, ул. Горбунова, д. 12а, строен. 11	50,9	Снос/ реконструкция
				77:07:0004009:1058	Москва, Можайский, ул. Горбунова, д. 12а, строен. 13	10	Снос/ реконструкция
				77:07:0004009:1059	Москва, Можайский, ул. Горбунова, д. 12а, строен. 14	812,7	Снос/ реконструкция
				77:07:0004009:1060	Москва, Можайский, ул. Горбунова, д. 12а, строен. 16	19,9	Снос/ реконструкция
				77:07:0004009:1077	Москва, Можайский, ул. Горбунова, д. 12а, строен. 12	13,3	Снос/ реконструкция
				77:07:0004009:1078	Москва, Можайский, ул. Горбунова, д. 12а, строен. 9	20,9	Снос/ реконструкция
				77:07:0004009:1079	Москва, Можайский, ул. Горбунова, д. 12а, строен. 6	44,5	Снос/ реконструкция
				77:07:0004009:1085	Москва, Можайский, ул. Горбунова, д. 12а	2 297,8	Снос/ реконструкция
				77:07:0004009:1091	Москва, Можайский, ул. Горбунова,	21,2	Снос/ реконструкция

1	2	3	4	5	6	7	8	
					д. 12а, строен. 7			
				77:07:0004009:1092	Москва, Можайский, ул. Горбунова, д. 12а, строен. 4	463,6	Снос/ реконструкция	
				77:07:0004009:1093	Москва, Можайский, ул. Горбунова, д. 12а, строен. 8	102,2	Снос/ реконструкция	
				77:07:0004009:1094	Москва, Можайский, ул. Горбунова, д. 12а, строен. 2	332,4	Снос/ реконструкция	
2	77:07:0004009:1	Почтовый адрес ориентира: АДРЕСНЫЕ ОРИЕНТИРЫ: УЛ. ГОРБУНОВА, КВАРТАЛ 59	2 203		ОКС отсутствуют			
3	77:07:0004009:1003	г. Москва, ул. Горбунова, вл. 12, корп. 2А	2 074	77:07:0004009:1028 (часть)	Москва, Можайский, ул. Горбунова, д. 12, корп. 2а	555,1	Снос/ реконструкция	
4	77:07:0004009:21	г. Москва, ул. Горбунова, промзона № 38	681		ОКС отсутствуют			
5	77:07:0004009:14	Почтовый адрес ориентира: г. Москва, ул. Горбунова, вл. 6	21 859	77:07:0004009:1438	г. Москва, Горбунова ул., вл. 6	не определена	Снос/ реконструкция	
				77:07:0004009:1440	г. Москва, Горбунова ул., вл. 6	не определена	Снос/ реконструкция	

1	2	3	4	5	6	7	8
				77:07:0004009:1441	г. Москва, Горбунова ул., вл. 6	не определена	Снос/ реконструкция
				77:07:0004009:1442	г. Москва, Горбунова ул., вл. 6	не определена	Снос/ реконструкция
				77:07:0004009:1960	г. Москва, Горбунова ул., вл. 6	не определена	Снос/ реконструкция
				77:07:0004009:1961	г. Москва, Горбунова ул., вл. 6	34,1	Снос/ реконструкция
6	77:07:0004009:19	г. Москва, ул. Горбунова, вл. 6, корп. 2А, стр. 8; корп. 2, стр. 2, 7, 10	6 806	77:07:0004009:1053	Москва, Можайский, ул. Горбунова, д. 6, корп. 2, строен. 10	660,2	Снос/ реконструкция
				77:07:0004009:1080	г. Москва, ул. Горбунова, д. 6, корп. 2А, строен. 8	361,4	Снос/ реконструкция
				77:07:0004009:1081	Москва, Можайский, ул. Горбунова, д. 6, корп. 2, строен. 2	125,8	Снос/ реконструкция
				77:07:0004009:1082	Москва, Можайский, ул. Горбунова, д. 6, корп. 2, строен. 7	88,3	Снос/ реконструкция
7	77:07:0004009:9	Почтовый адрес ориентира: г. Москва, ул. Горбунова, вл.	4 026	77:07:0004009:1063	Москва, Можайский, ул. Горбунова, д. 2, строен. 7	1 025,5	Снос/ реконструкция

1	2	3	4	5	6	7	8
		8		77:00:0000000:68738 (часть)	г. Москва, от ПС-214 по ул. Рябиновая, вл. 45А до ПС- 334 по ул. Горбунова д. 10, корп. 3	не определена	Снос/ реконструкция
8	77:07:0004009:15	Почтовый адрес ориентира: г. Москва, ул. Горбунова, вл. 8	14 360	77:07:0004009:1074	г. Москва, ул. Горбунова, д. 8, строен. 2	245,3	Снос/ реконструкция
				77:07:0004009:1076	г. Москва, ул. Горбунова, д. 8, стр. 4	320,7	Снос/ реконструкция
				77:07:0004009:1075	г. Москва, ул. Горбунова, д. 8, стр. 3	181,3	Снос/ реконструкция
				77:07:0004009:1029	г. Москва, ул. Горбунова, д. 8, стр. 1	2 103,4	Снос/ реконструкция
				77:00:0000000:68738 (часть)	г. Москва, от ПС- 214 по ул. Рябиновая, вл. 45А до ПС- 334 по ул. Горбунова д. 10, корп. 3	не определена	Снос/ реконструкция
9	77:07:0004009:1000	г. Москва, ул. Горбунова, вл. 6, к. 2, стр. 1	3 202	77:07:0004009:1083	г. Москва, ул. Горбунова, д. 6, корп. 2, строен. 1	3 016,1	Снос/ реконструкция

1	2	3	4	5	6	7	8	
				77:07:0004009:1054	г. Москва, Можайский, ул. Горбунова, д. 6, корп. 2, строен. 11	367,8	Снос/ реконструкция	
10	77:07:0004009:13	Почтовый адрес ориентира: г. Москва, ул. Горбунова, вл. 8	5 862	77:00:0000000:68738 (часть)	г. Москва, от ПС-214 по ул. Рябиновая, вл. 45А до ПС- 334 по ул. Горбунова д. 10, корп. 3	не определена	Снос/ реконструкция	
11	77:07:0004009:2622	г. Москва, ЛЭП 110 Очаково- Немчиновка 1 и 2, опора № 28	118	77:00:0000000:68738 (часть)	г. Москва, от ПС-214 по ул. Рябиновая, вл. 45А до ПС- 334 по ул. Горбунова д. 10, корп. 3	не определена	Снос/ реконструкция	
12	77:07:0004009:1484	г. Москва, от ПС-70 по ул. Горбунова, д. 2 до ПС-180 по ул. Рябиновая, вл. 45А, стр. 12, опора № 9	27	ОКС отсутствуют				
13	77:07:0004009:2789	Москва, ул. Горбунова, вл. 12, корп. 2	115 971	77:07:0004009:1027	Москва, Можайский, ул. Горбунова, д. 12, корп. 2, строен. 20	857,6	Снос/ реконструкция	
				77:07:0004009:1028 (часть)	Москва, Можайский, ул. Горбунова, д. 12, корп. 2а	555,1	Снос/ реконструкция	

1	2	3	4	5	6	7	8
				77:07:0004009:1023	Москва, Можайский, ул. Горбунова, д. 12, корп. 2, строен. 15	1 892,3	Снос/ реконструкция
				77:07:0004009:1010	Москва, Можайский, ул. Горбунова, д. 12, корп. 2, строен. 21	1 065,2	Снос/ реконструкция
				77:07:0004009:1019	Москва, Можайский, ул. Горбунова, д. 12, корп. 2, строен. 10	493,1	Снос/ реконструкция
				77:07:0004009:1009	Москва, Можайский, ул. Горбунова, д. 12, корп. 2, строен. 19	567,4	Снос/ реконструкция
				77:07:0004009:1016	Москва, Можайский, ул. Горбунова, д. 12, корп. 2, строен. 4	6 660,3	Снос/ реконструкция
				77:07:0004009:1015	Москва, Можайский, ул. Горбунова, д. 12, корп. 2, строен. 7	1 552,8	Снос/ реконструкция
				77:07:0004009:1026	Москва, Можайский, ул. Горбунова, д. 12, корп. 2, строен. 2	1 962,6	Снос/ реконструкция


1	2	3	4	5	6	7	8
				77:07:0004009:1021	Москва, Можайский, ул. Горбунова, д. 12, корп. 2, строен. 12	316,8	Снос/ реконструкция
				77:07:0004009:1022	Москва, Можайский, ул. Горбунова, д. 12, корп. 2, строен. 13	294,5	Снос/ реконструкция
				77:07:0004009:1049	Москва, Можайский, ул. Горбунова, д. 12, корп. 2, строен. 31	260,9	Снос/ реконструкция
				77:07:0004009:1006	Москва, Можайский, ул. Горбунова, д. 12, корп. 2, строен. 1	23 034,7	Снос/ реконструкция
				77:07:0004009:1013	Москва, Можайский, ул. Горбунова, д. 12, корп. 2, строен. 9	773,4	Снос/ реконструкция
				77:07:0004009:1014	Москва, Можайский, ул. Горбунова, д. 12, корп. 2	7 585,3	Снос/ реконструкция
				77:07:0004009:1020	Москва, Можайский, ул. Горбунова, д. 12, корп. 2, строен. 11	243,2	Снос/ реконструкция

1	2	3	4	5	6	7	8
				77:07:0004009:1018	г. Москва, р-н Можайский, ул. Горбунова, д. 12, корп. 2, строен. 8	3 303,6	Снос/ реконструкция
				77:07:0004009:1025	Москва, Можайский, ул. Горбунова, д. 12, корп. 2, строен. 18	36,3	Снос/ реконструкция
				77:07:0004009:1008	г. Москва, ул. Горбунова, д. 12, корп. 2, строен. 14	2 122,1	Снос/ реконструкция
				77:07:0004009:1017	Москва, Можайский, ул. Горбунова, д. 12, корп. 2, строен. 17	385,7	Снос/ реконструкция
				77:07:0004009:1011	Москва, Можайский, ул. Горбунова, д. 12, корп. 2, строен. 22	459,9	Снос/ реконструкция
				77:07:0004009:1024	Москва, Можайский, ул. Горбунова, д. 12, корп. 2, строен. 16	1 289,1	Снос/ реконструкция
				77:07:0004009:1471	Москва, ул. Горбунова, д. 12, корп. 2, строен. 5	12 561,6	Снос/ реконструкция
				77:07:0004009:1476	Москва, ул. Горбунова, д. 12, корп. 2, строен. 6	6 870,6	Снос/ реконструкция

1	2	3	4	5	6	7	8
14	77:07:0004009:1954	г. Москва, от ПС-70 по ул. Горбунова, д. 2 до ПС-180 по ул. Рябиновая, вл. 45А, стр. 12, опора № 7	71		ОКС отсутствуют		
15	77:07:0004009:2513	г. Москва, электросетевой комплекс «Подстанция 110 кВ «Барвиха» (ПС № 64) с линиями электропередачи», опора № 1	40		ОКС отсутствуют		
16	77:07:0004009:1953	г. Москва, от ПС-70 по ул. Горбунова, д. 2 до ПС-180 по ул. Рябиновая, вл. 45А, стр. 12, опора № 8	36		ОКС отсутствуют		
17	77:07:0004009:1483	г. Москва, от ПС-70 по ул. Горбунова, д. 2 до ПС-180 по ул. Рябиновая, вл. 45А, стр. 12, опора № 10	46		ОКС отсутствуют		
18	77:07:0004009:2514	г. Москва, электросетевой комплекс «Подстанция 110 кВ «Барвиха» (ПС	99		ОКС отсутствуют		

1	2	3	4	5	6	7	8
		№ 64) с линиями электропередачи», опора № 2					
19	77:07:0004009:1955	г. Москва, от ПС-70 по ул. Горбунова, д. 2 до ПС-180 по ул. Рябиновая, вл. 45А, стр. 12, опора № 6	99		ОКС отсутствуют		
20	77:07:0004009:2748	г. Москва, Северный дублер Кутузовского проспекта, участок № 2	1 148		ОКС отсутствуют		
21	77:07:0004009:2787	г. Москва, пр-кт Северный дублер Кутузовского, уч. № 145	975		ОКС отсутствуют		
22	77:07:0004009:2788	г. Москва, пр-кт Северный дублер Кутузовского, уч. № 146	230		ОКС отсутствуют		
23	Территории, в границах которых земельные участки не сформированы		11 801		ОКС отсутствуют		

Распоряжения Правительства Москвы



О внесении изменений в распоряжение Правительства Москвы от 27 марта 2018 г. № 155-РП

Распоряжение Правительства Москвы от 27 сентября 2022 года № 674-РП

В соответствии с постановлением Правительства Москвы от 11 февраля 2016 г. № 38-ПП «О мерах по реализации промышленной и инвестиционной политики в городе Москве», на основании решения Межведомственной комиссии по вопросам присвоения, подтверждения и прекращения статусов в сфере промышленной и инвестиционной деятельности (протокол от 27 июля 2022 г. № 58):

1. Внести изменения в распоряжение Правительства Москвы от 27 марта 2018 г. № 155-РП «О присвоении статуса инвестиционного приоритетного проекта города Москвы» (в редакции распоряжений Правительства Москвы от 18 декабря 2018 г. № 872-РП, от 12 декабря 2019 г. № 718-РП, от 21 декабря 2021 г. № 911-РП):

1.1. Пункт 1 распоряжения после слов «Многофункциональный комплекс ГЭС-2» дополнить словами «и «Здание социальной инфраструктуры».

1.2. Название приложения к распоряжению после слов «Многофункциональный комплекс ГЭС-2» дополнить словами «и «Здание социальной инфраструктуры».

1.3. Приложение к распоряжению дополнить пунктами 6 и 7 в редакции согласно приложению к настоящему распоряжению.

2. Контроль за выполнением настоящего распоряжения возложить на заместителя Мэра Москвы в Правительстве Москвы по вопросам экономической политики и имущественно-земельных отношений Ефимова В.В.

Мэр Москвы **С.С.Собянин**


Приложение
к распоряжению Правительства Москвы
от 27 сентября 2022 г. № 674-РП

Внесение изменений в приложение к распоряжению Правительства Москвы от 27 марта 2018 г. № 155-РП

Перечень недвижимого имущества, используемого в ходе реализации инвестиционного проекта «Многофункциональный комплекс ГЭС-2» и «Здание социальной инфраструктуры», предусматривающего строительство и (или) реконструкцию объектов капитального строительства, реставрацию, приспособление объектов культурного наследия для современного использования, которые используются или планируются к использованию для осуществления деятельности в сфере образования, культуры и искусства

№ п/п	Адрес недвижимого имущества	Вид недвижимого имущества	Кадастровый (условный) номер недвижимого имущества	Правообладатель недвижимого имущества, основной государственный регистрационный номер записи о государственной регистрации юридического лица в едином государственном реестре юридических лиц
1	2	3	4	5
6	Москва, ул. Серафимовича, вл. 2, строен. 2	Земельный участок	77:01:0002020:2490	ОБЩЕСТВО С ОГРАНИЧЕННОЙ ОТВЕТСТВЕННОСТЬЮ «ГЭС-2» ОГРН 1147746575767
7	Российская Федерация, г. Москва, вн. тер. г. муниципальный округ Якиманка, ул. Серафимовича, д. 2, стр. 2	Здание социальной инфраструктуры	77:01:0002020:1053	

Информация



Сообщение о планируемом изъятии для государственных нужд объектов недвижимого имущества, расположенных в границах зон планируемого размещения линейных объектов участков улично-дорожной сети – 8-я улица Соколиной Горы, проспект Будённого, Золотая улица, Боровая улица, Ионинская улица

Цель изъятия для государственных нужд объектов недвижимого имущества – освобождение на территории линейных объектов участков улично-дорожной сети – 8-я улица Соколиной Горы, проспект Будённого, Золотая улица, Боровая улица, Ионинская улица.

Границы зон планируемого размещения линейных объектов участков улично-дорожной сети – 8-я улица Соколиной Горы, проспект Будённого, Золотая улица, Боровая улица, Ионинская улица утверждены постановлением Правительства Москвы от 13.09.2022 № 1997-ПП.

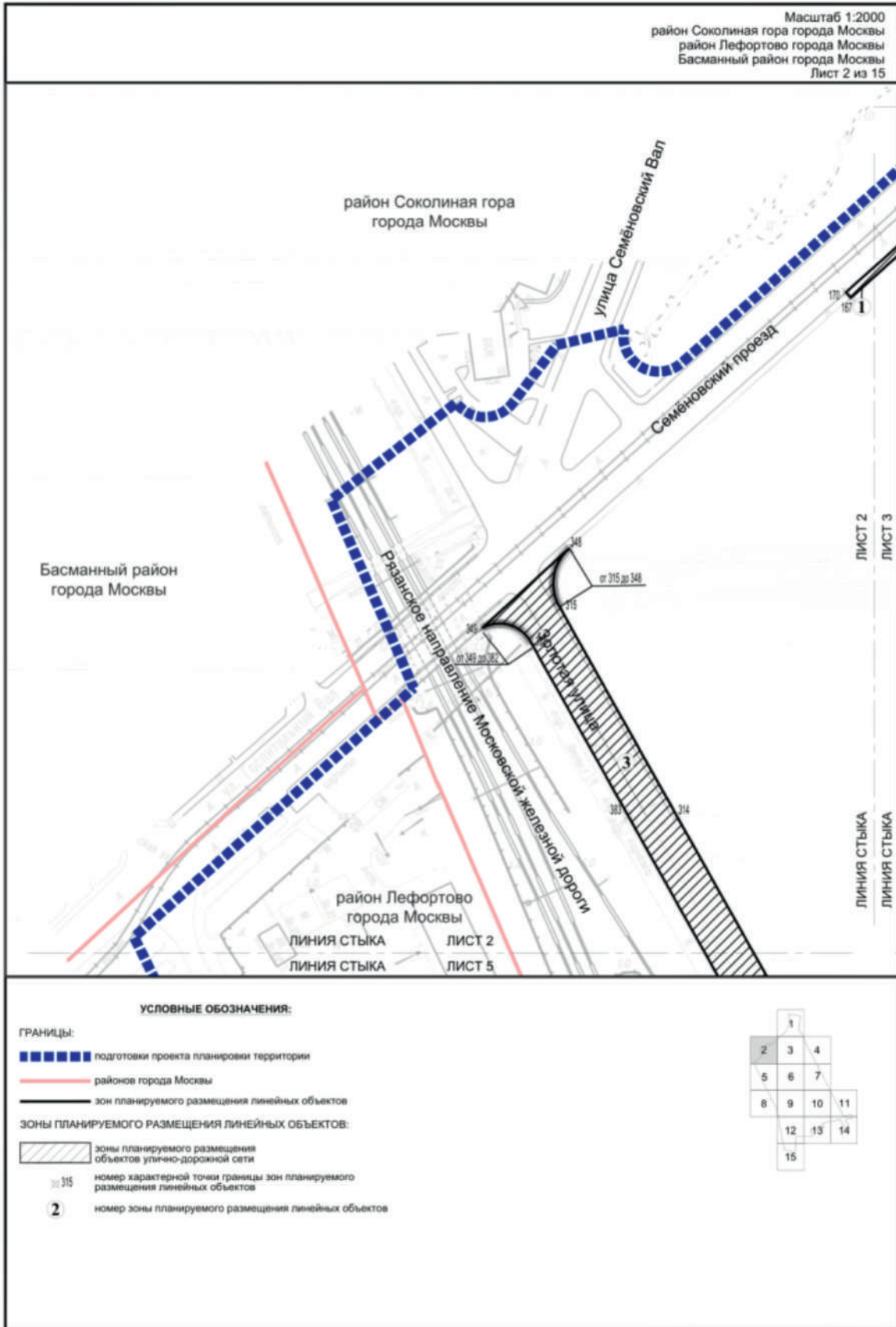
Изъятие и предоставление компенсации за изымаемые объекты недвижимого имущества будут происходить в рамках действующего законодательства в соответствии со статьями 49, 56.5, 56.8 Земельного кодекса Российской Федерации, статьями 279 и 281 Гражданского кодекса Российской Федерации, статьями 9–11 и 28 Федерального закона от 05.04.2013 № 43-ФЗ «Об особенностях регулирования отдельных правоотношений в связи с присоединением к субъекту Российской Федерации – городу федерального значения Москве территорий и о внесении изменений в отдельные законодательные акты Российской Федерации».


Границы зон планируемого размещения вышеуказанных объектов прилагаются.

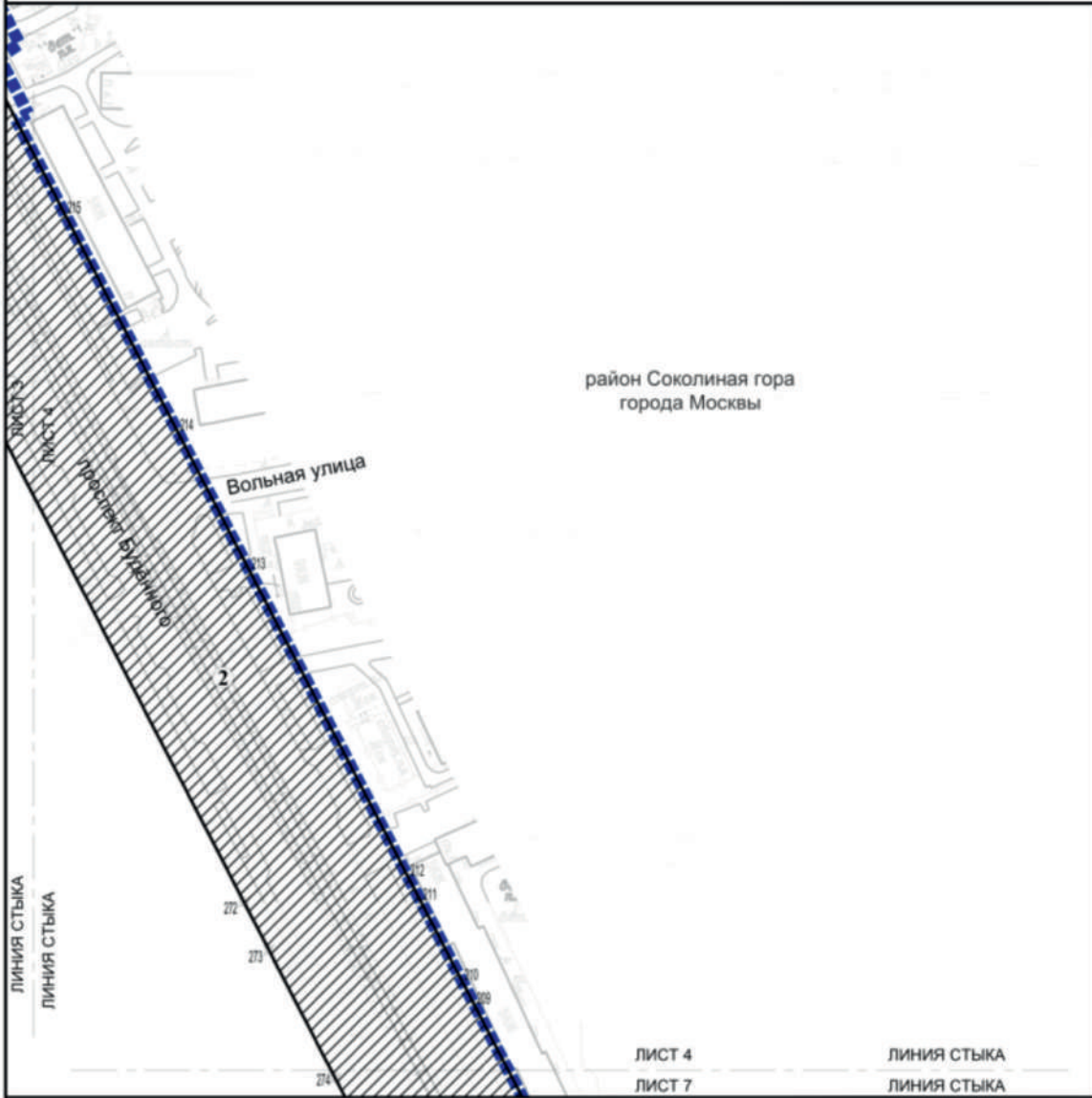
Заинтересованные лица могут получить информацию о предполагаемом изъятии земельных участков и (или) иных объектов недвижимого имущества для государственных нужд по телефону:

8 (495) 957-75-00 доб. 36-705, 55-381, 55-463.

Правообладатели подлежащих изъятию объектов недвижимого имущества, права которых не зарегистрированы, могут подать заявления об учете прав на объекты недвижимого имущества с приложением копий документов, подтверждающих права на указанные объекты недвижимого имущества. Такие заявления могут быть направлены заказным письмом с уведомлением о вручении в Департамент городского имущества города Москвы на имя заместителя руководителя Прусакову Наталию Васильевну по адресу: 125993, г. Москва, 1-й Красногвардейский проезд, д. 21, стр. 1.












УСЛОВНЫЕ ОБОЗНАЧЕНИЯ:

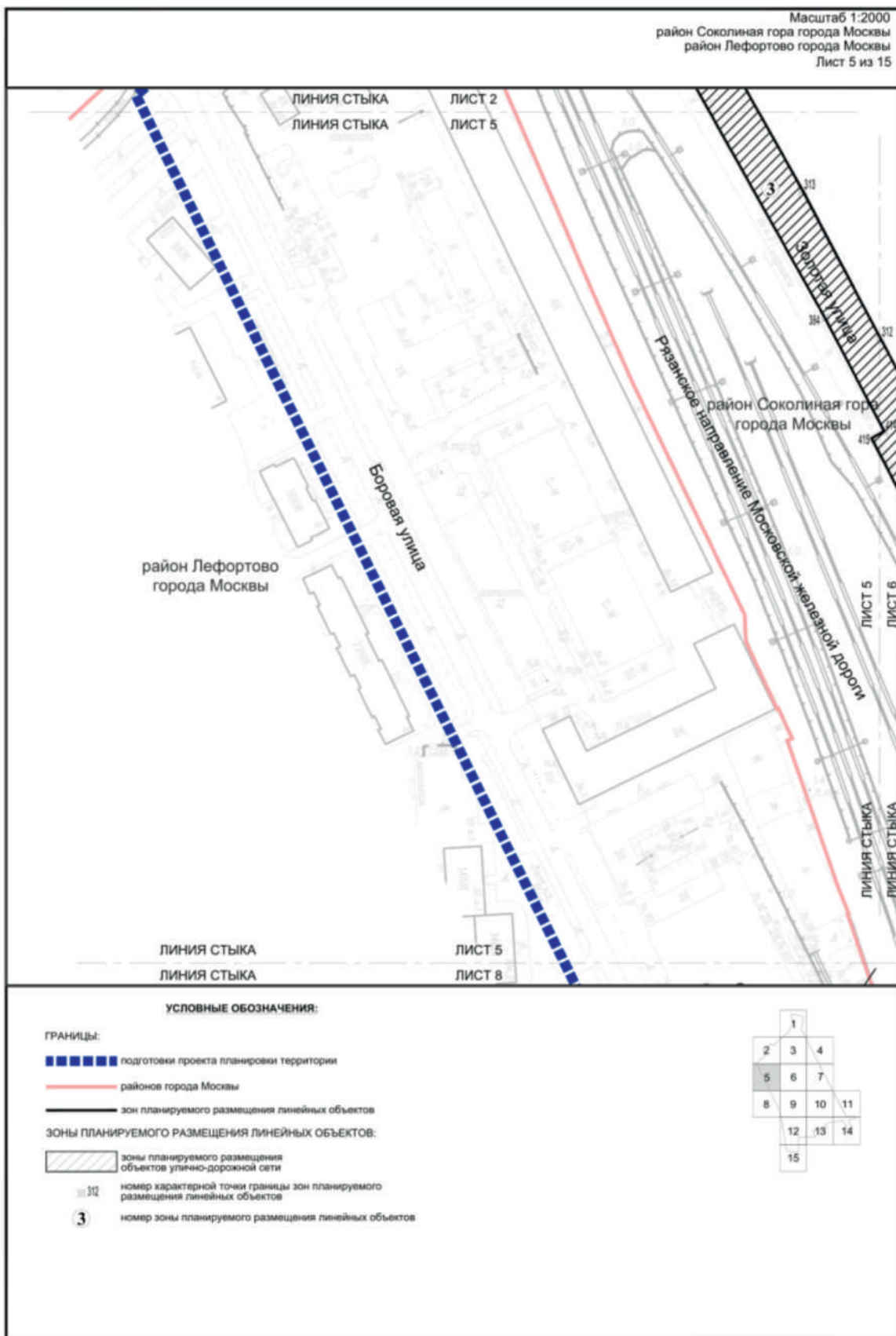
ГРАНИЦЫ:

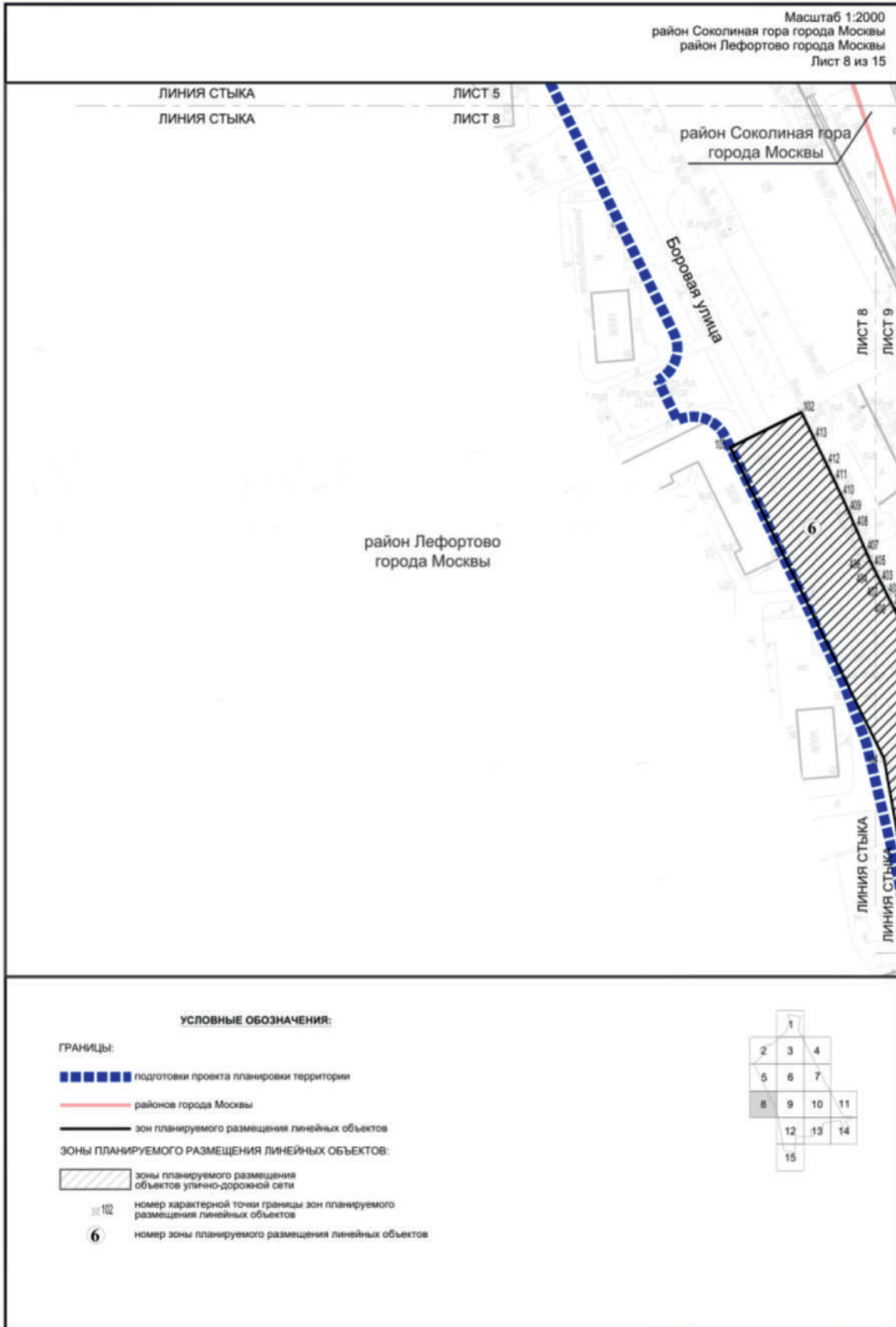
-  подготовки проекта планировки территории
-  зон планируемого размещения линейных объектов

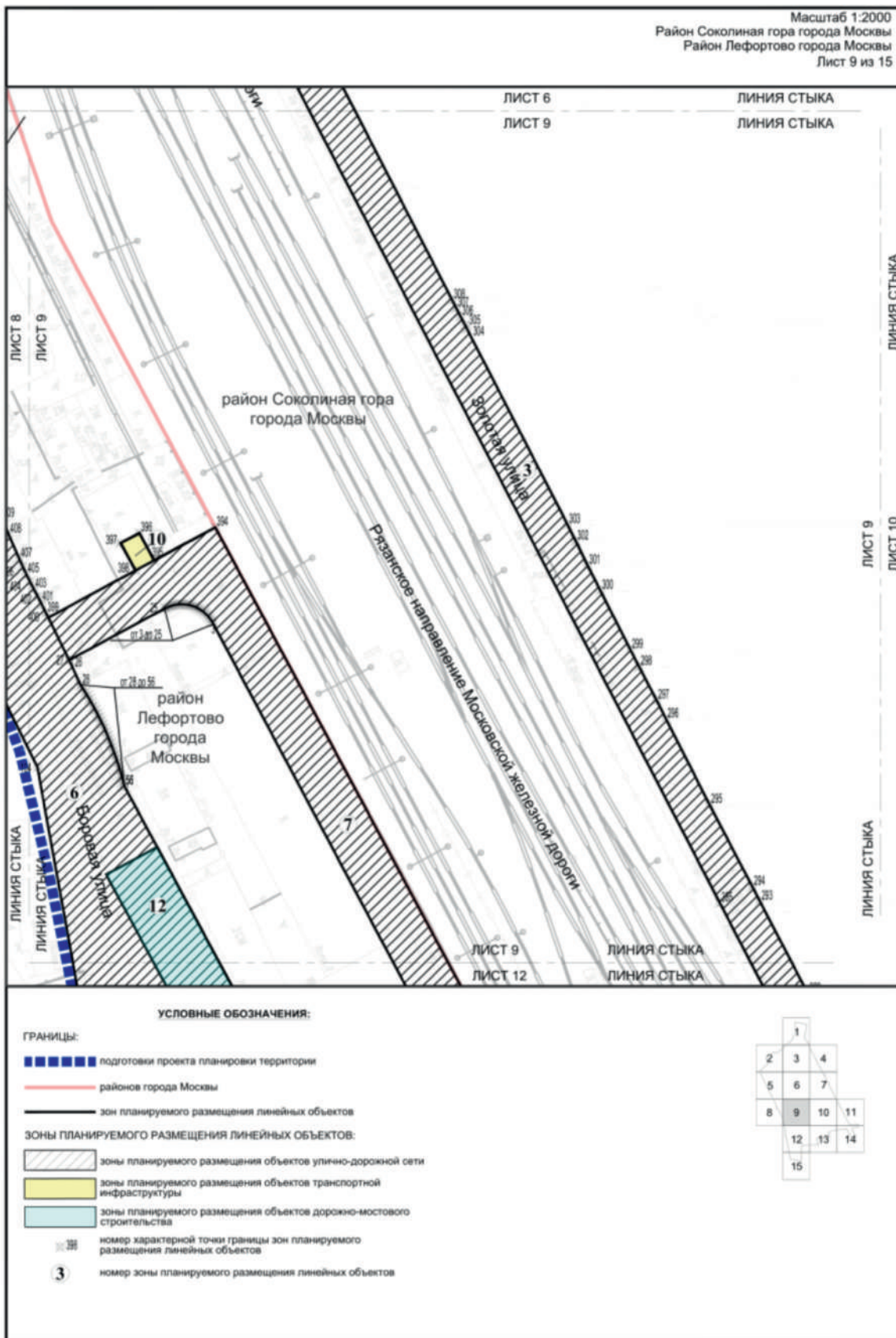
ЗОНЫ ПЛАНИРУЕМОГО РАЗМЕЩЕНИЯ ЛИНЕЙНЫХ ОБЪЕКТОВ:

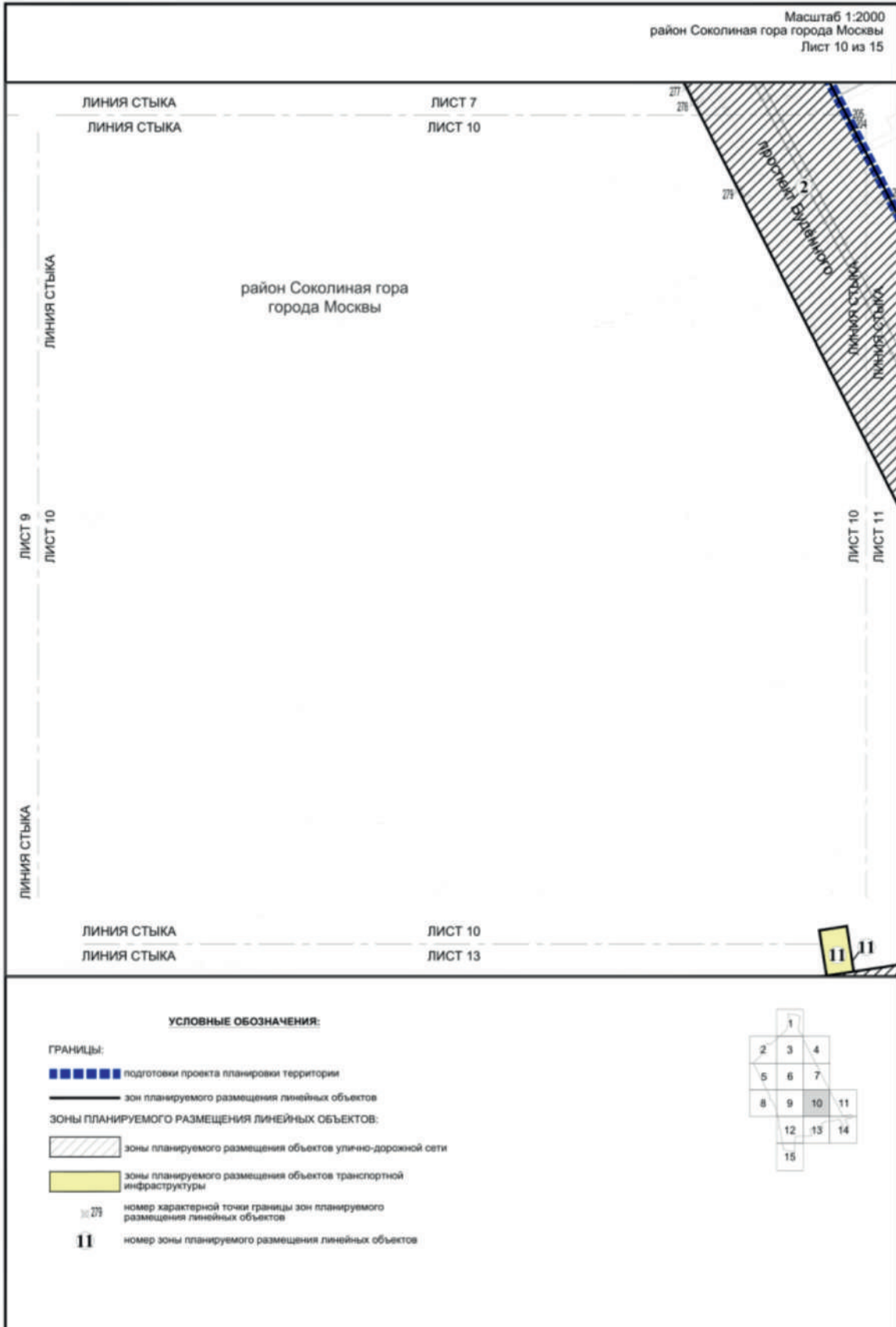
-  зоны планируемого размещения объектов улично-дорожной сети
-  275 номер характерной точки границы зон планируемого размещения линейных объектов
-  2 номер зоны планируемого размещения линейных объектов

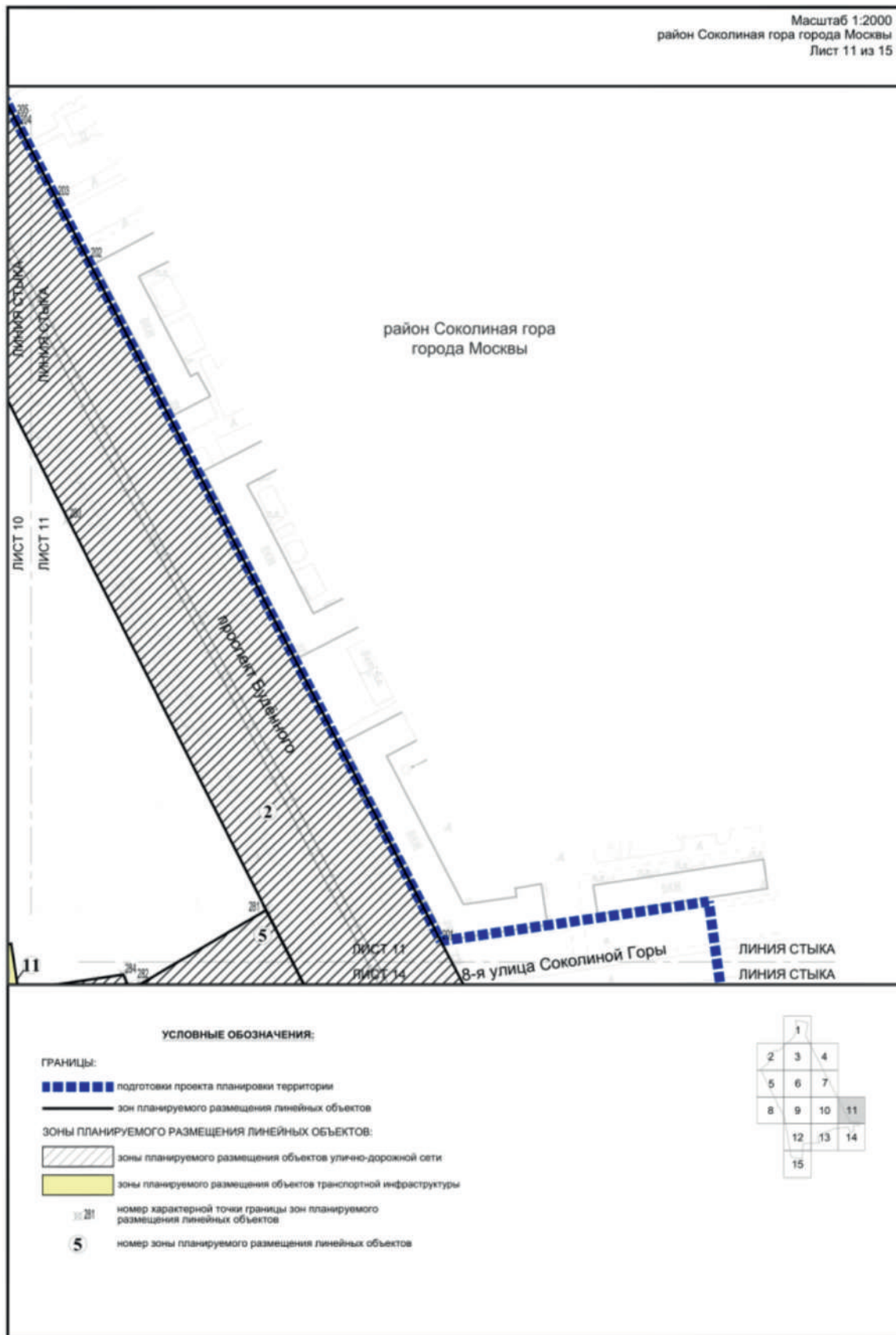


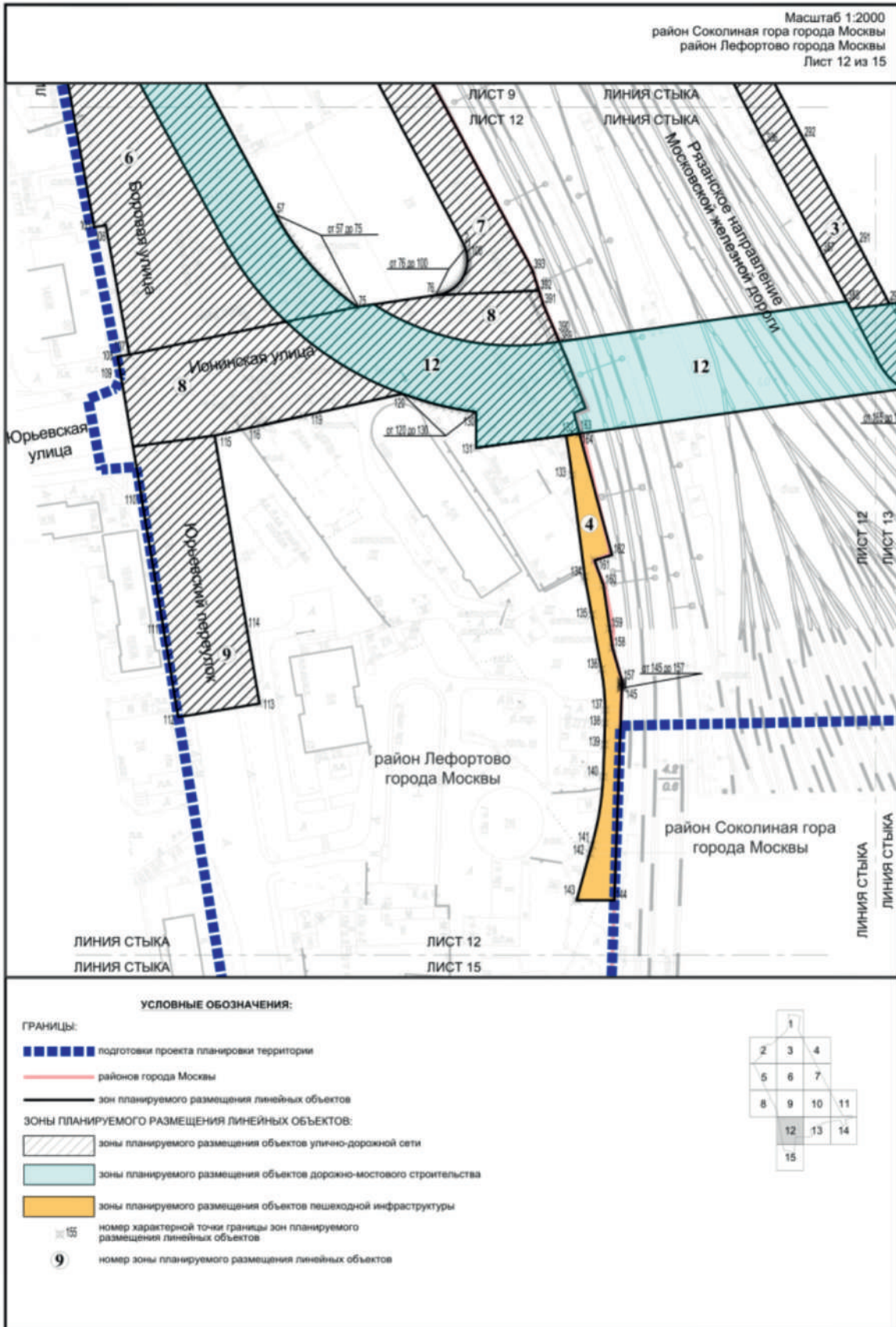


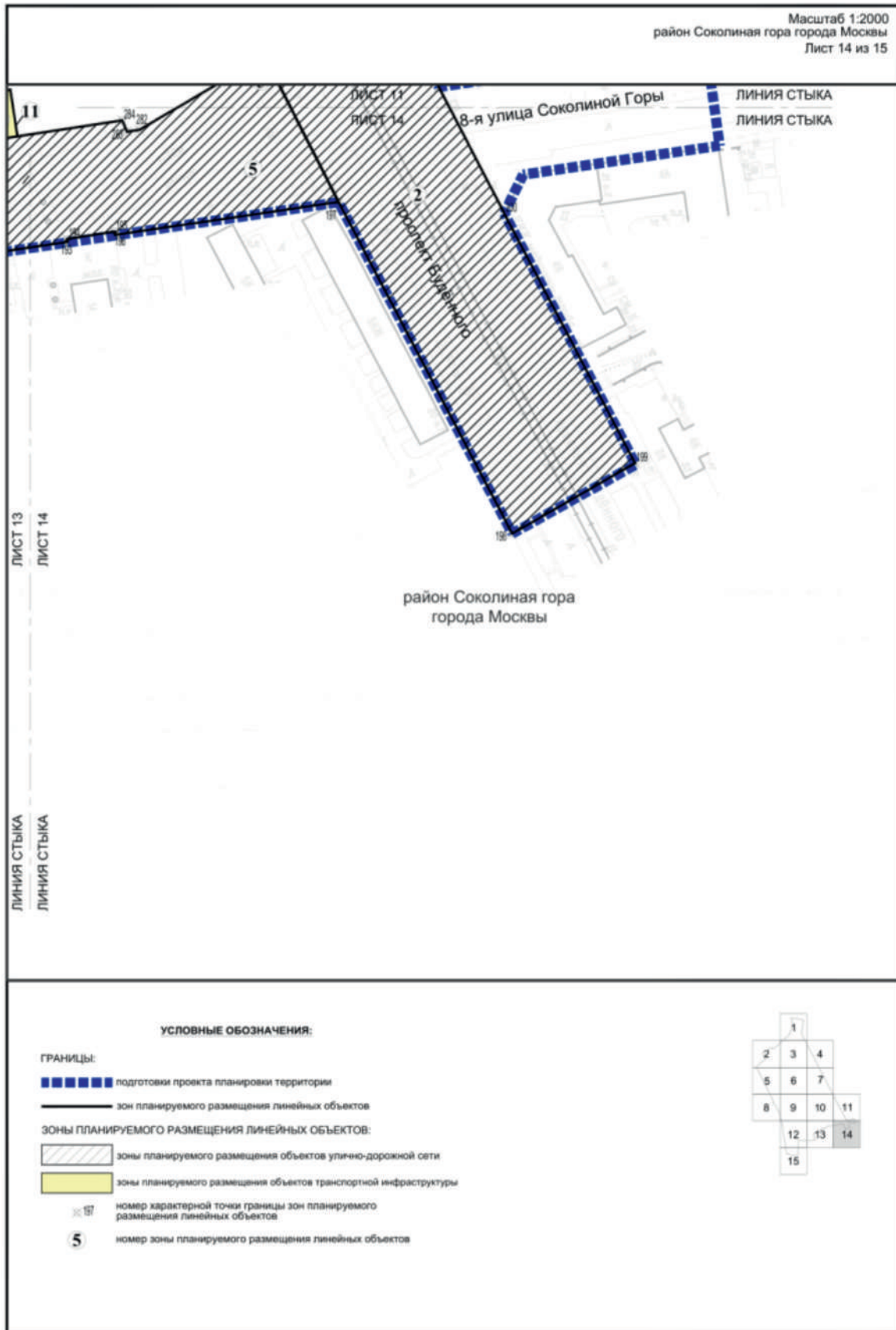


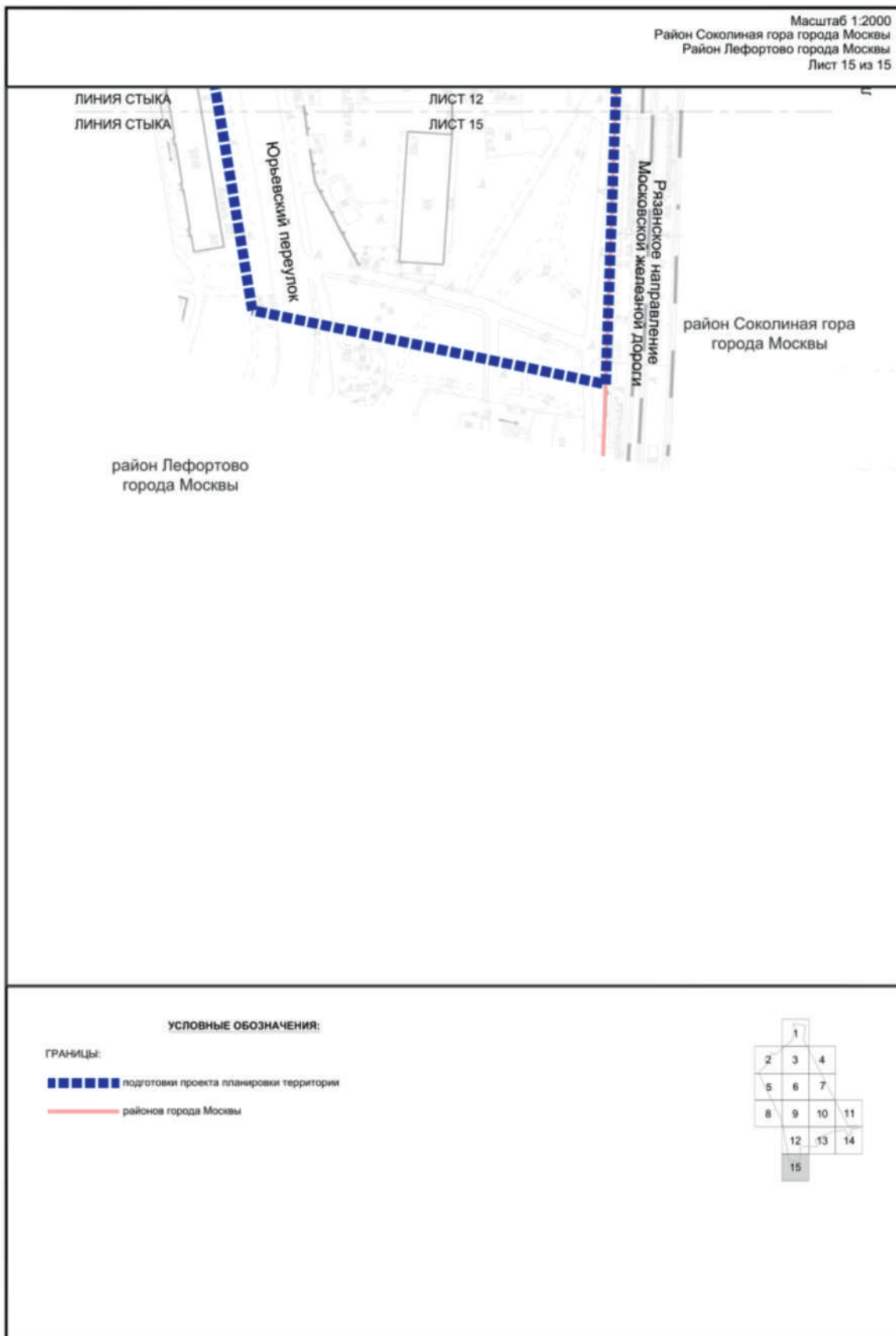


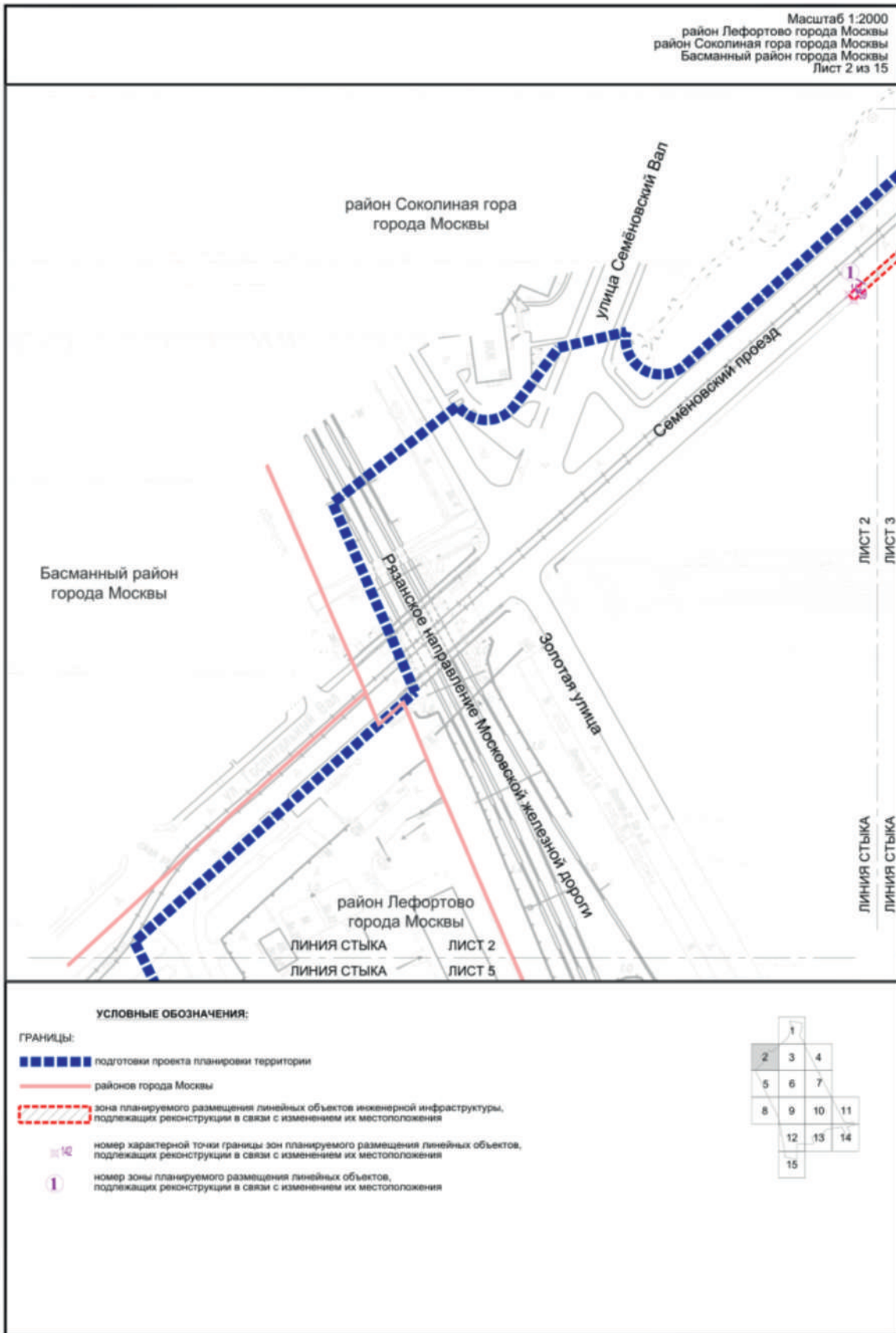


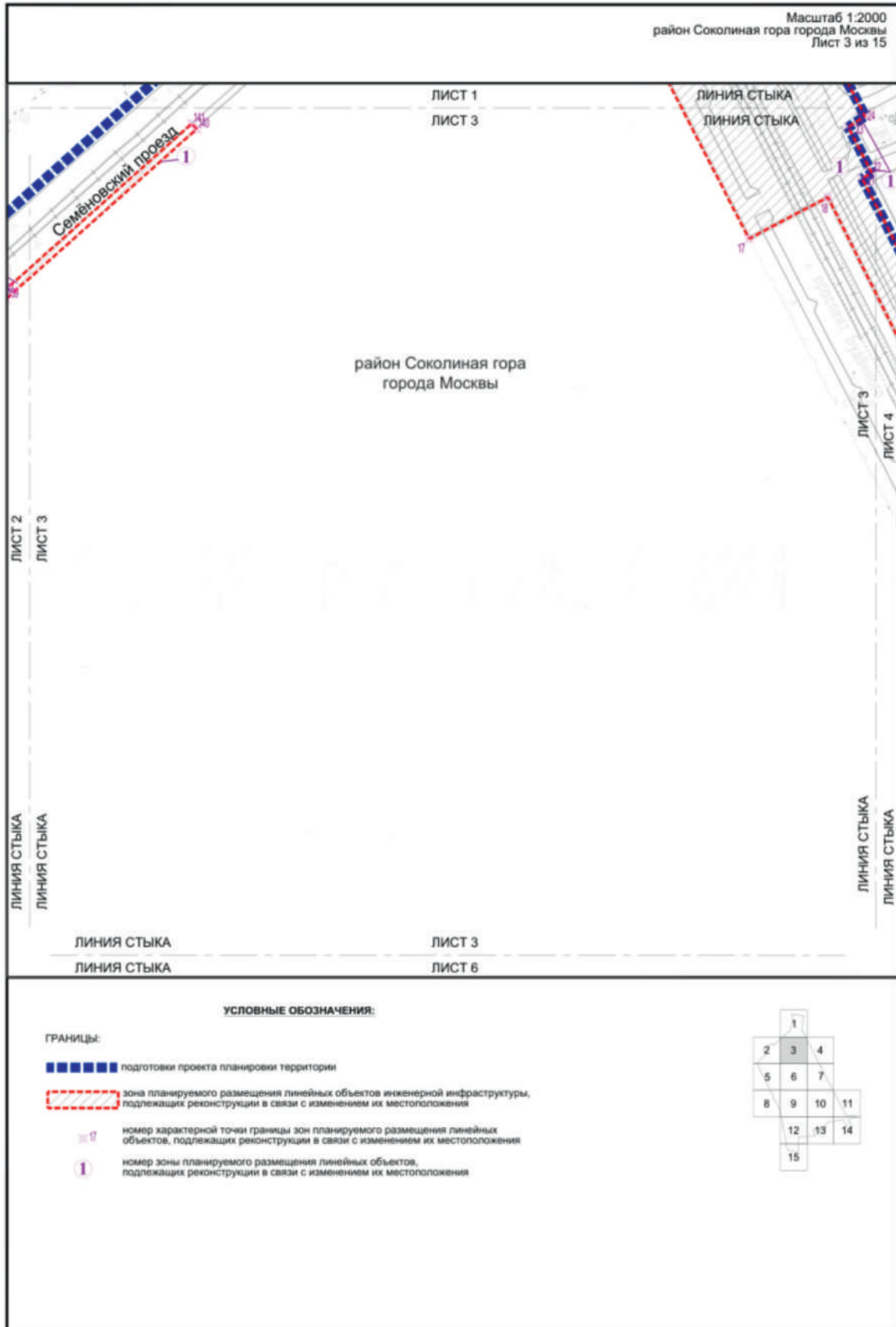


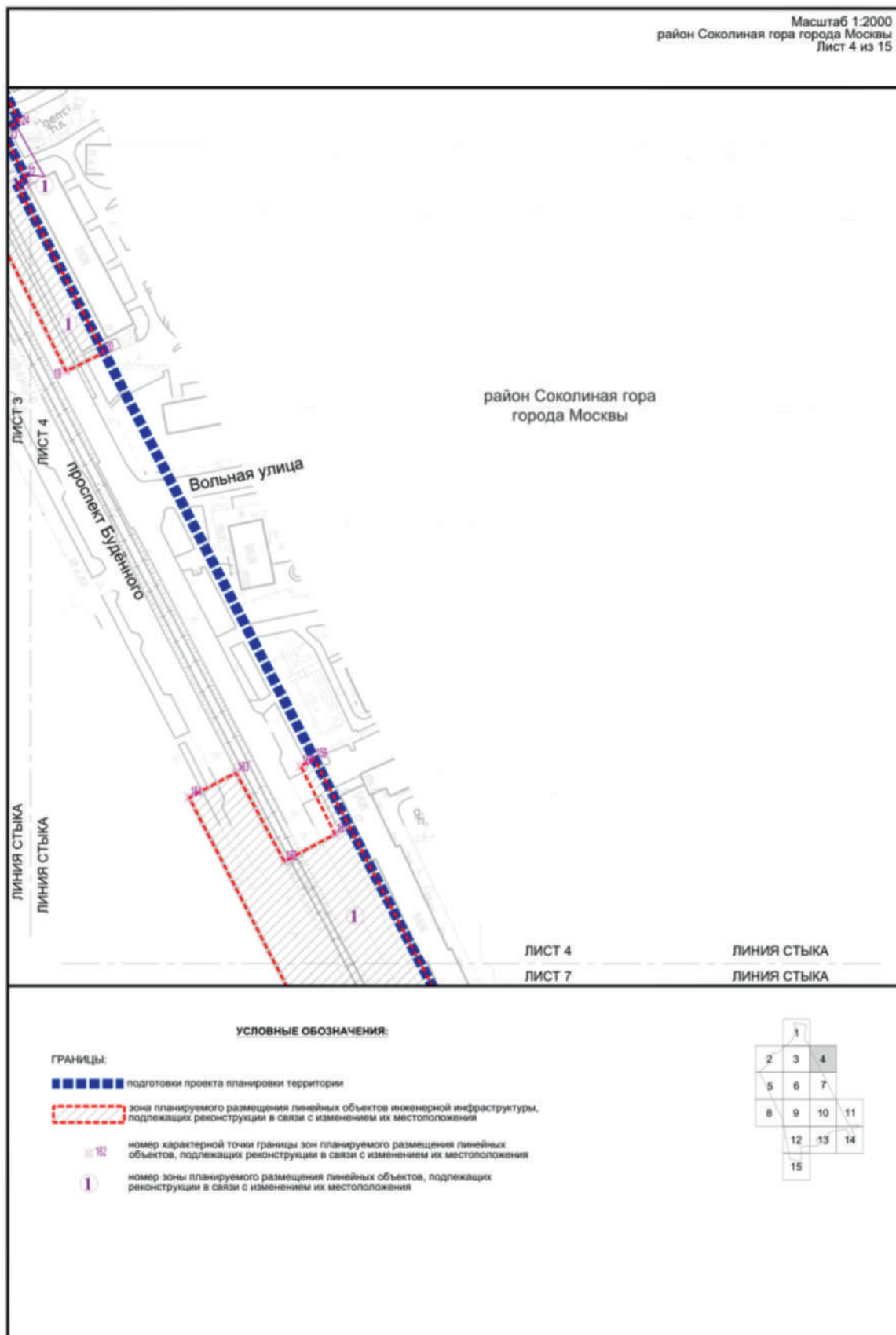


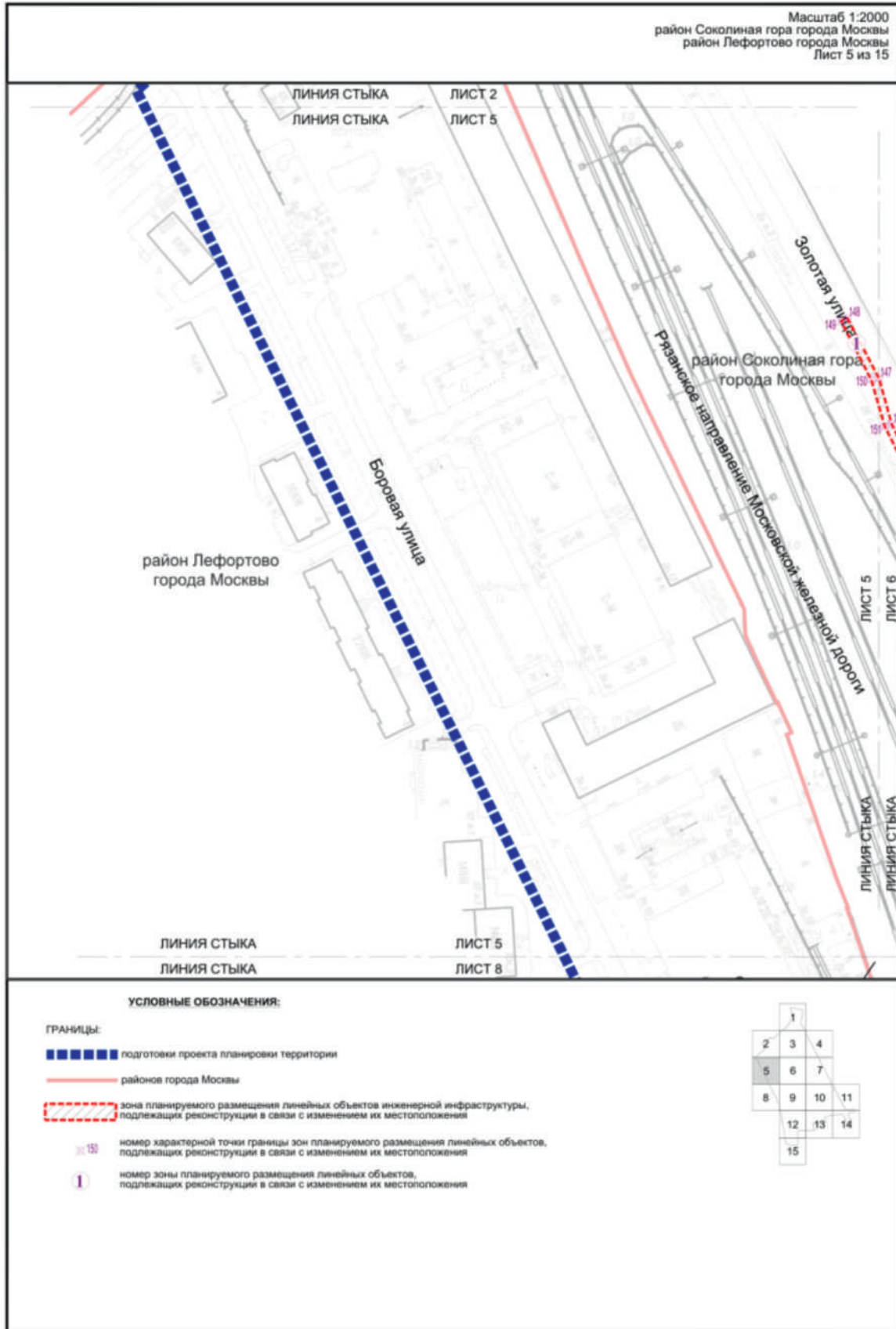


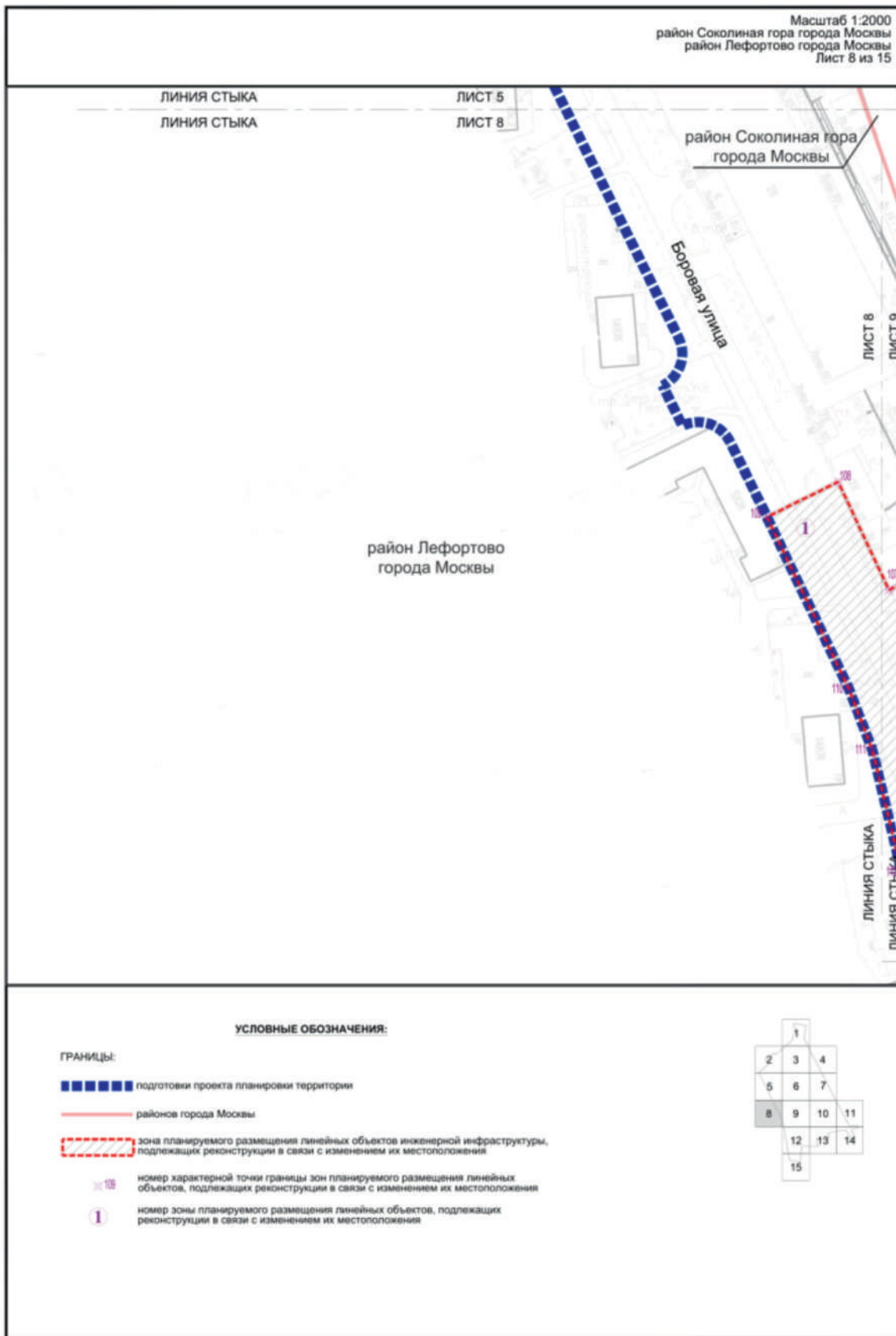




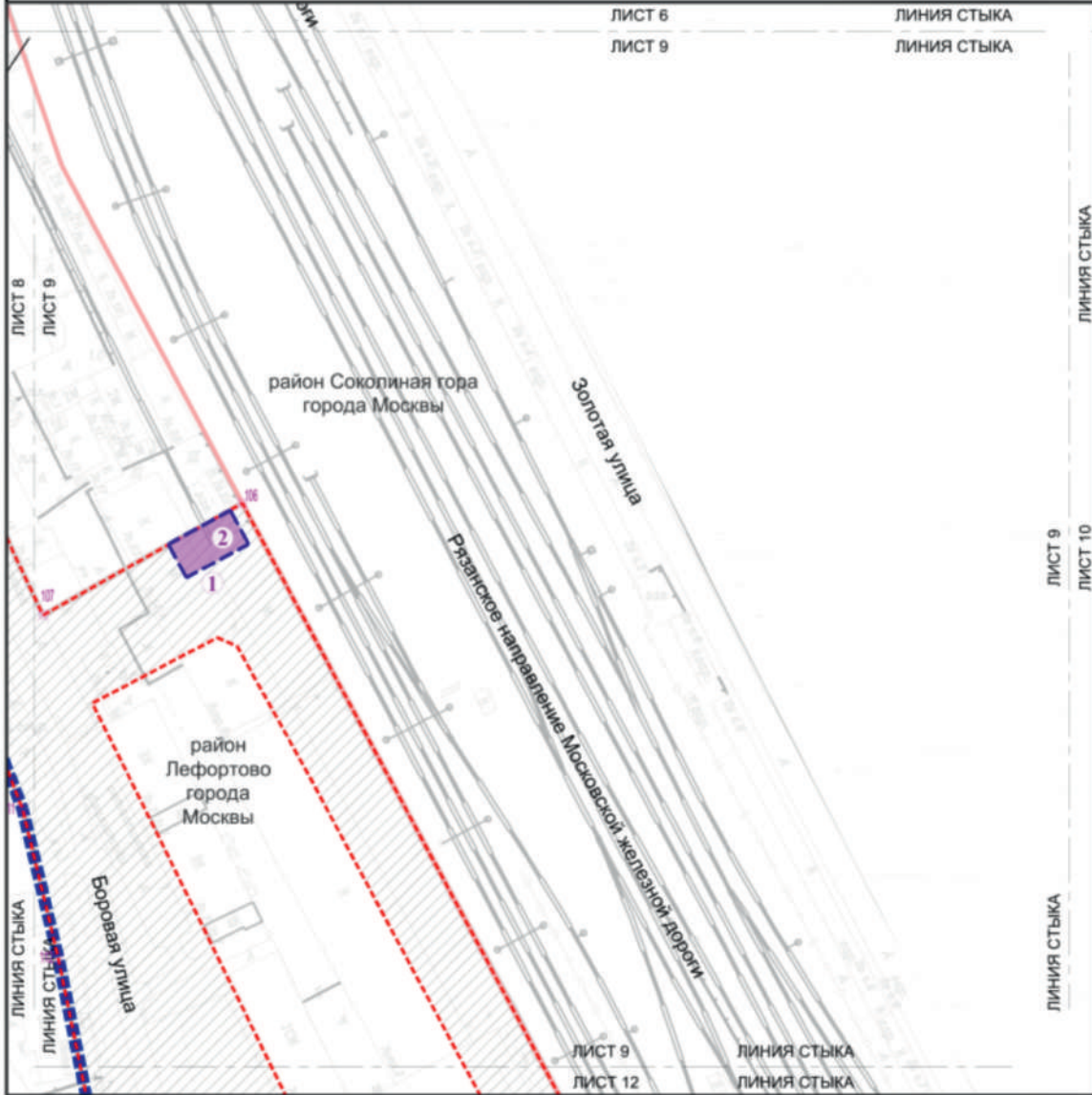








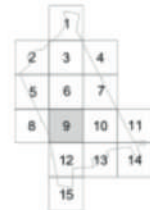
Масштаб 1:2000
 район Соколиная гора города Москвы
 район Лефортово города Москвы
 Лист 9 из 15

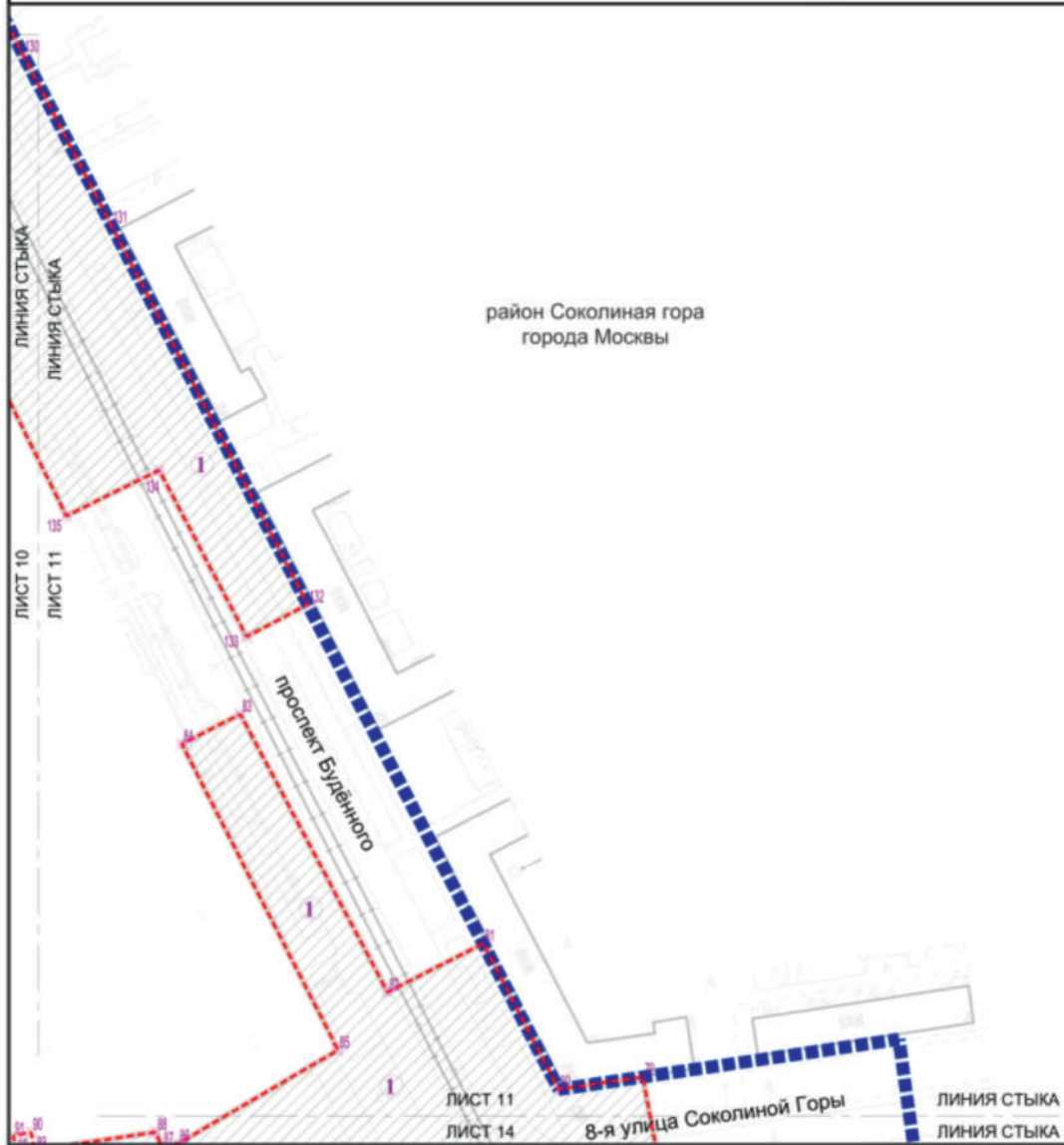


УСЛОВНЫЕ ОБОЗНАЧЕНИЯ:

ГРАНИЦЫ:

- границы подготовки проекта планировки территории
- границы районов города Москвы
- зоны планируемого размещения объектов капитального строительства, проектируемых в составе линейных объектов подлежащих реконструкции в связи с изменением их местоположения
- зона планируемого размещения линейных объектов инженерной инфраструктуры, подлежащих реконструкции в связи с изменением их местоположения
- зоны планируемого размещения объектов инженерной инфраструктуры
- номер характерной точки границы зон планируемого размещения линейных объектов, подлежащих реконструкции в связи с изменением их местоположения
- номер зоны планируемого размещения линейных объектов, подлежащих реконструкции в связи с изменением их местоположения





УСЛОВНЫЕ ОБОЗНАЧЕНИЯ:

ГРАНИЦЫ:

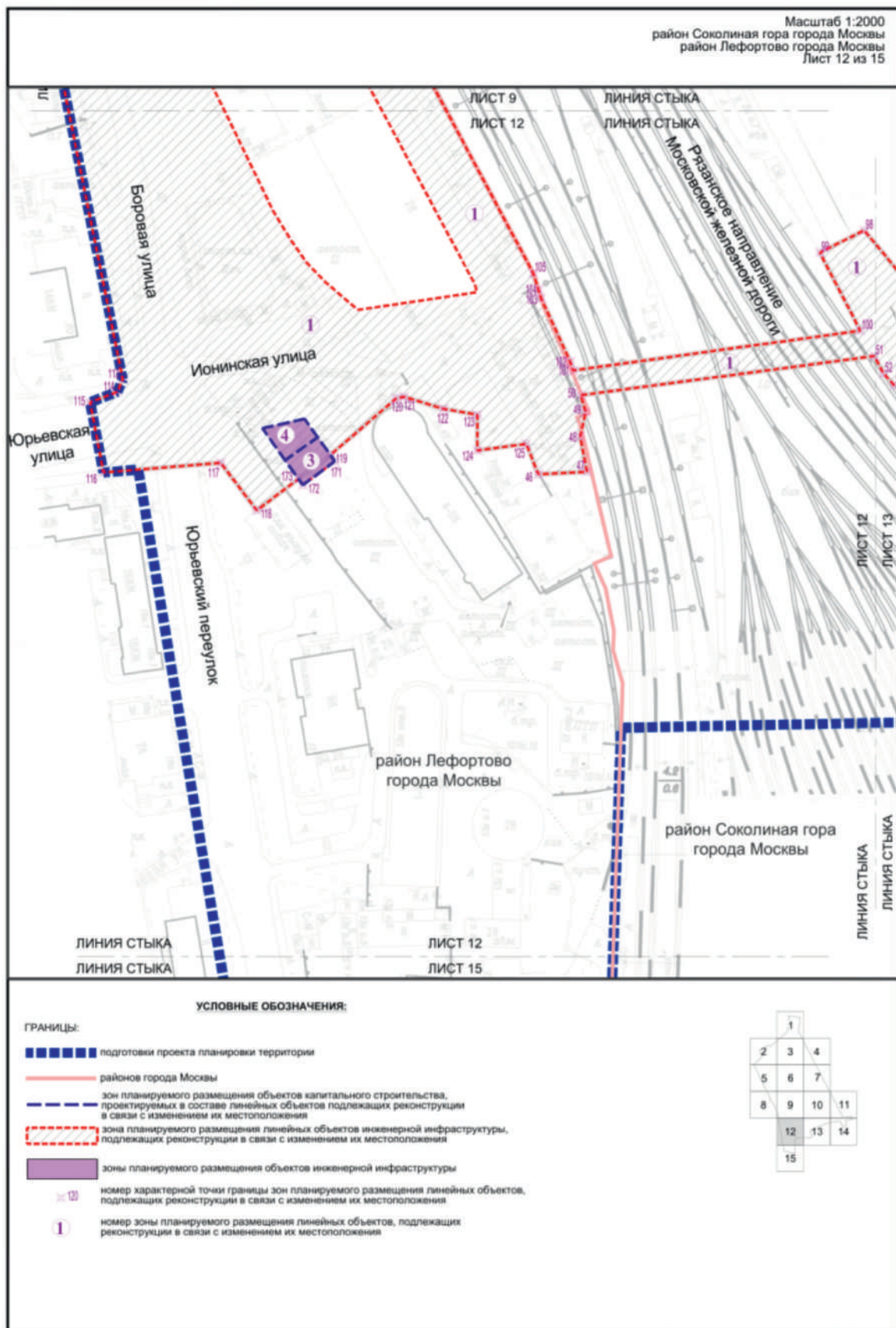
■■■■■ подготовки проекта планировки территории

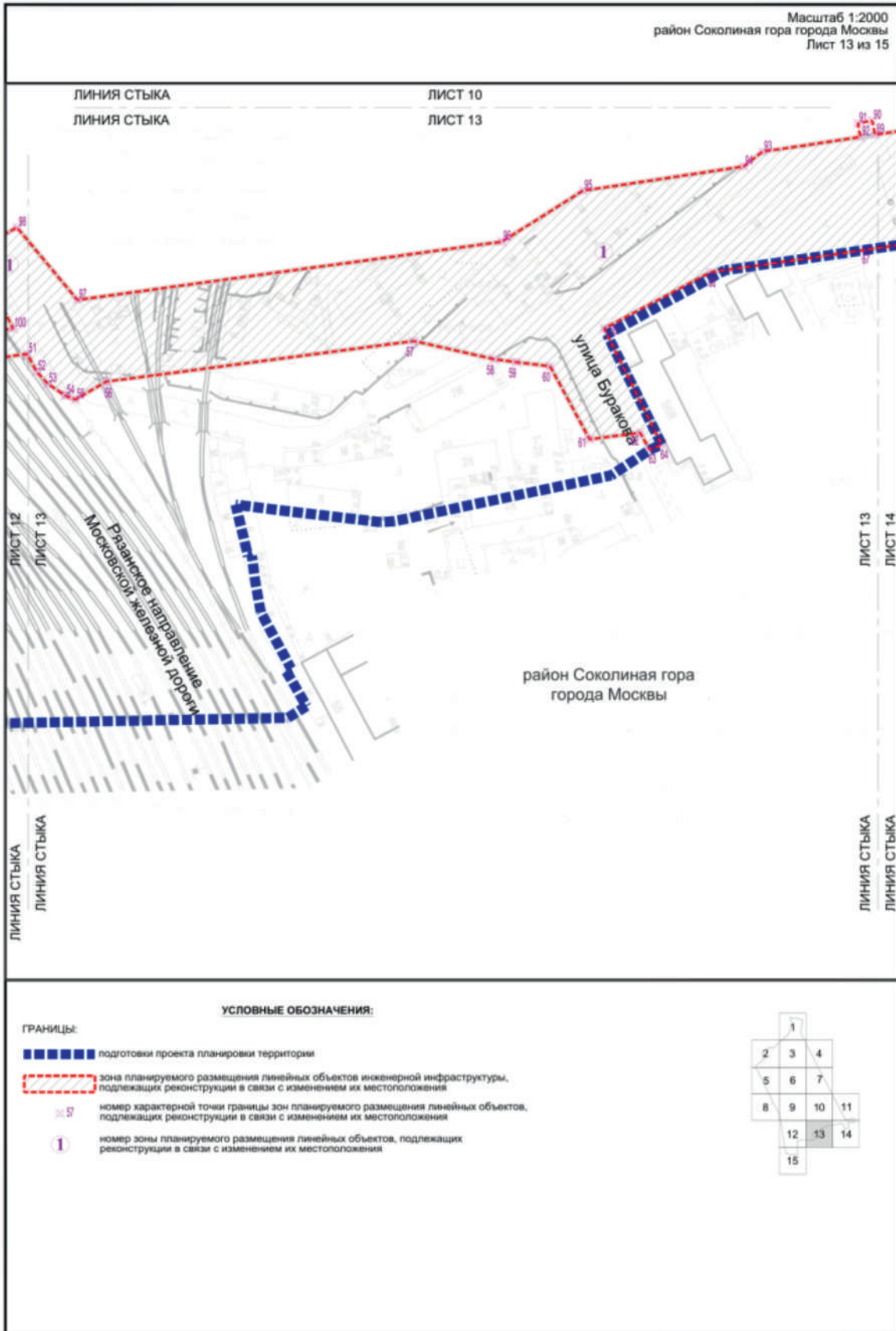
▭ зона планируемого размещения линейных объектов инженерной инфраструктуры, подлежащих реконструкции в связи с изменением их местоположения

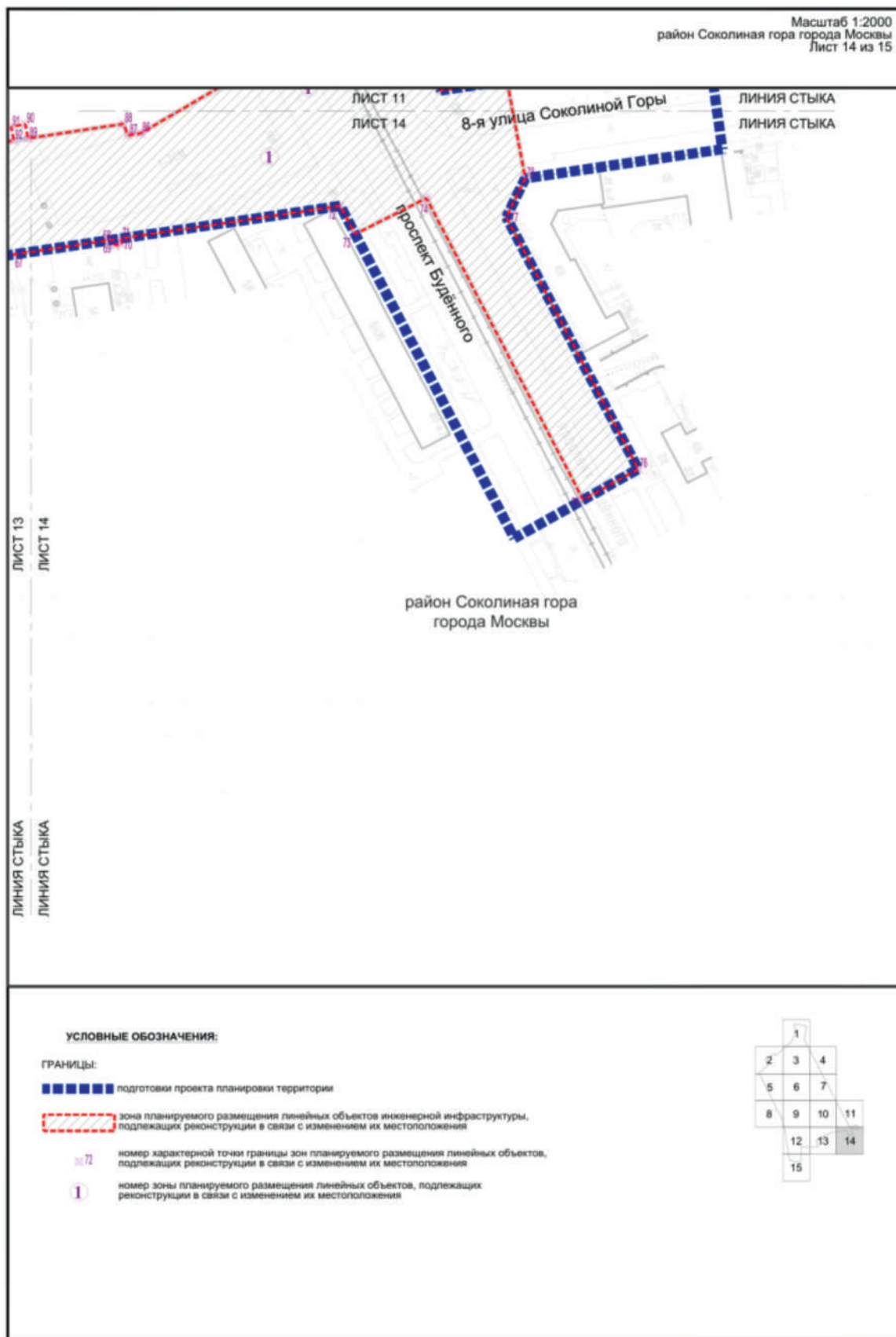
71 номер характерной точки границы зон планируемого размещения линейных объектов, подлежащих реконструкции в связи с изменением их местоположения

1 номер зоны планируемого размещения линейных объектов, подлежащих реконструкции в связи с изменением их местоположения

	1		
2	3	4	
5	6	7	
8	9	10	11
	12	13	14
	15		







Сообщение о планируемом изъятии для государственных нужд объектов недвижимого имущества, расположенных в границах зон на территории, ограниченной Остафьевским шоссе, СНТ «Нефтемаш», д. Молодцы

Цель изъятия для государственных нужд объектов недвижимого имущества – освобождение на территории, ограниченной Остафьевским шоссе, СНТ «Нефтемаш», д. Молодцы.

Границы зон планируемого размещения линейных объектов на территории, ограниченной Остафьевским шоссе, СНТ «Нефтемаш», д. Молодцы, утверждены постановлением Правительства Москвы от 14.09.2022 № 1999-ПП.

Изъятие и предоставление компенсации за изымаемые объекты недвижимого имущества будут происходить в рамках действующего законодательства в соответствии со статьями 49, 56.5, 56.8 Земельного кодекса Российской Федерации, статьями 279 и 281 Гражданского кодекса Российской Федерации, статьями 9–11 и 28 Федерального закона от 05.04.2013 № 43-ФЗ «Об особенностях регулирования отдельных правоотношений в связи с присоединением к субъекту Российской Федерации – городу федерального значения Москве территорий и о внесении изменений в отдельные законодательные акты Российской Федерации».

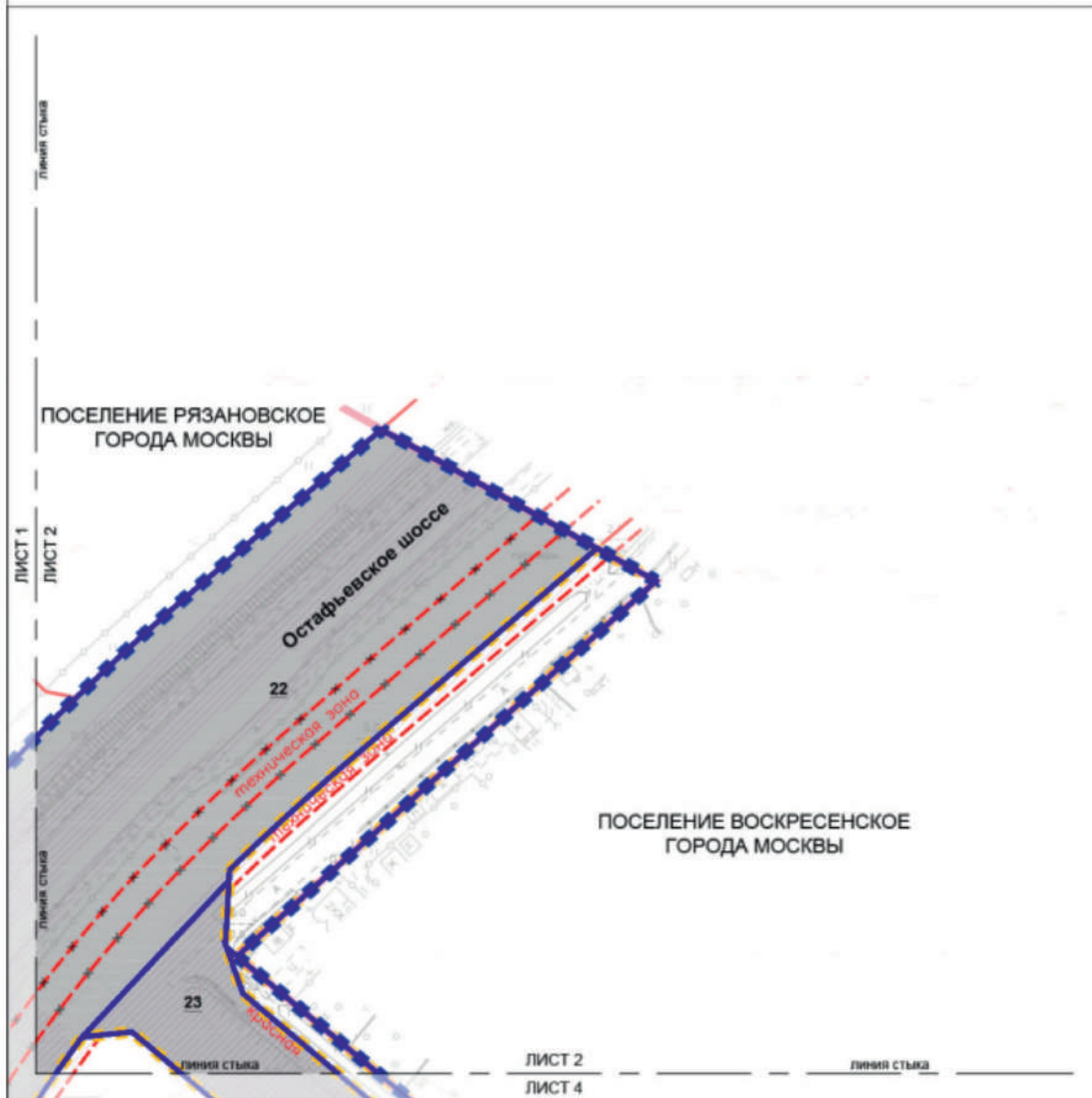
Границы зон планируемого размещения вышеуказанных объектов прилагаются.

Заинтересованные лица могут получить информацию о предполагаемом изъятии земельных участков и (или) иных объектов недвижимого имущества для государственных нужд по телефону:

8 (495) 957-75-00 доб. 36-705, 55-381, 55-463.

Правообладатели подлежащих изъятию объектов недвижимого имущества, права которых не зарегистрированы, могут подать заявления об учете прав на объекты недвижимого имущества с приложением копий документов, подтверждающих права на указанные объекты недвижимого имущества. Такие заявления могут быть направлены заказным письмом с уведомлением о вручении в Департамент городского имущества города Москвы на имя заместителя руководителя Прусакову Наталию Васильевну по адресу: 125993, г. Москва, 1-й Красногвардейский проезд, д. 21, стр. 1.

Масштаб 1:2000
 поселение Рязановское города Москвы
 поселение Воскресенское города Москвы
 Лист 2 из 10



УСЛОВНЫЕ ОБОЗНАЧЕНИЯ:

ГРАНИЦЫ:

- границы подготовки проекта планировки территории поселений города Москвы
- границы участков территории
- границы кварталов

ЗОНЫ ПЛАНИРУЕМОГО РАЗМЕЩЕНИЯ:

- зоны планируемого размещения объектов транспортной инфраструктуры
- зоны планируемого размещения линейных объектов инженерной инфраструктуры (трассировка уточняется на стадии подготовки проектной документации)

23 номер участка территории



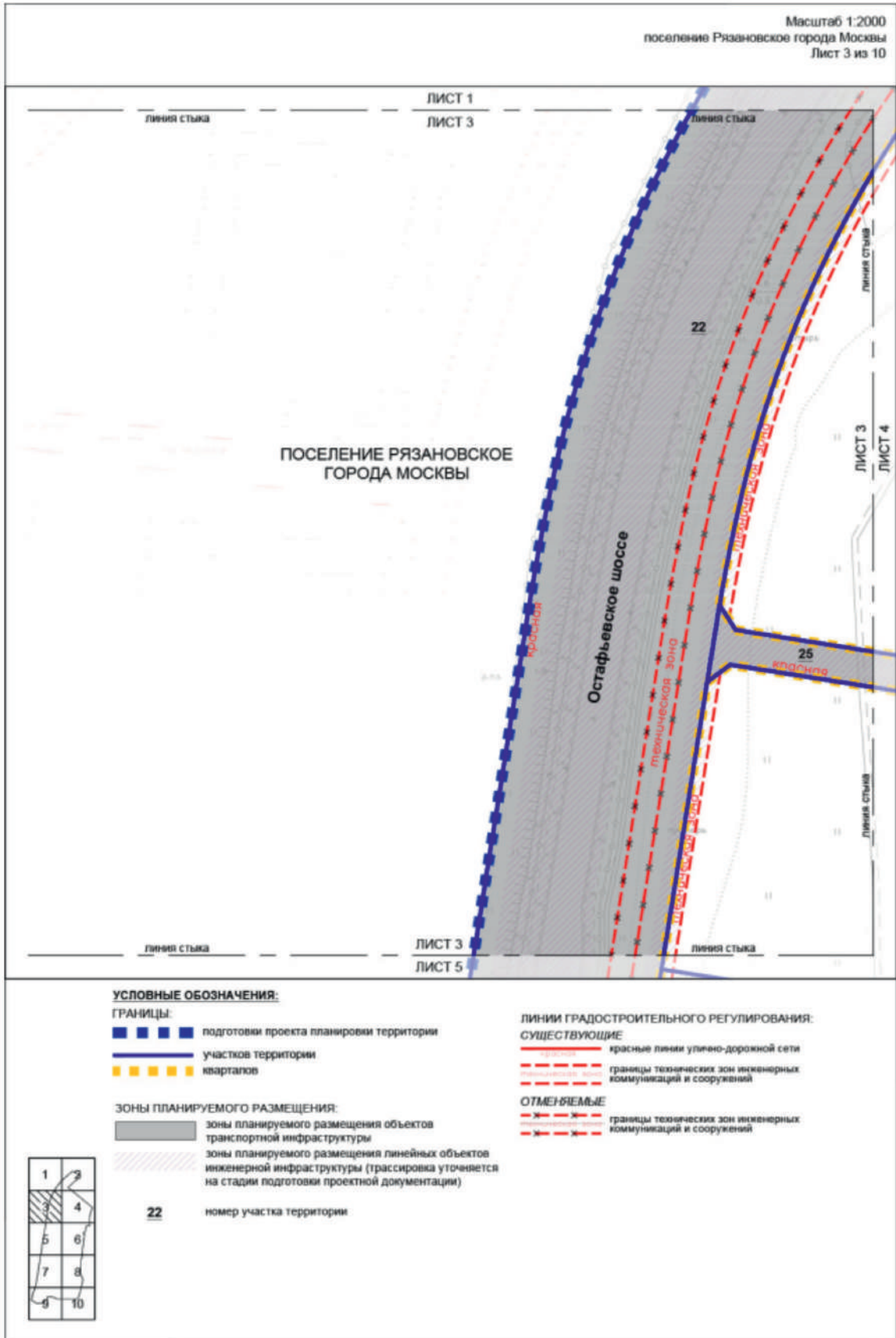
ЛИНИИ ГРАДОСТРОИТЕЛЬНОГО РЕГУЛИРОВАНИЯ:

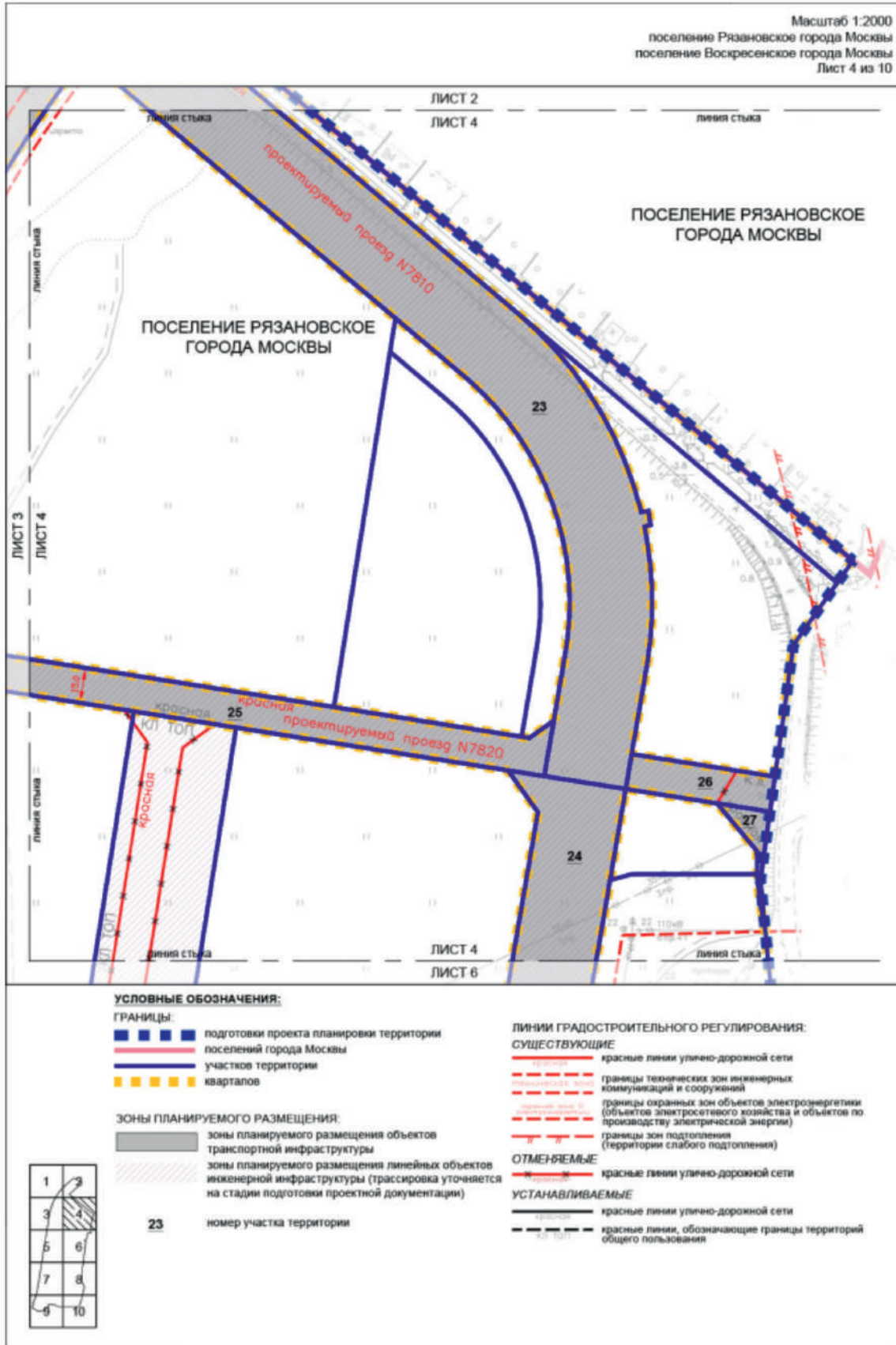
СУЩЕСТВУЮЩИЕ

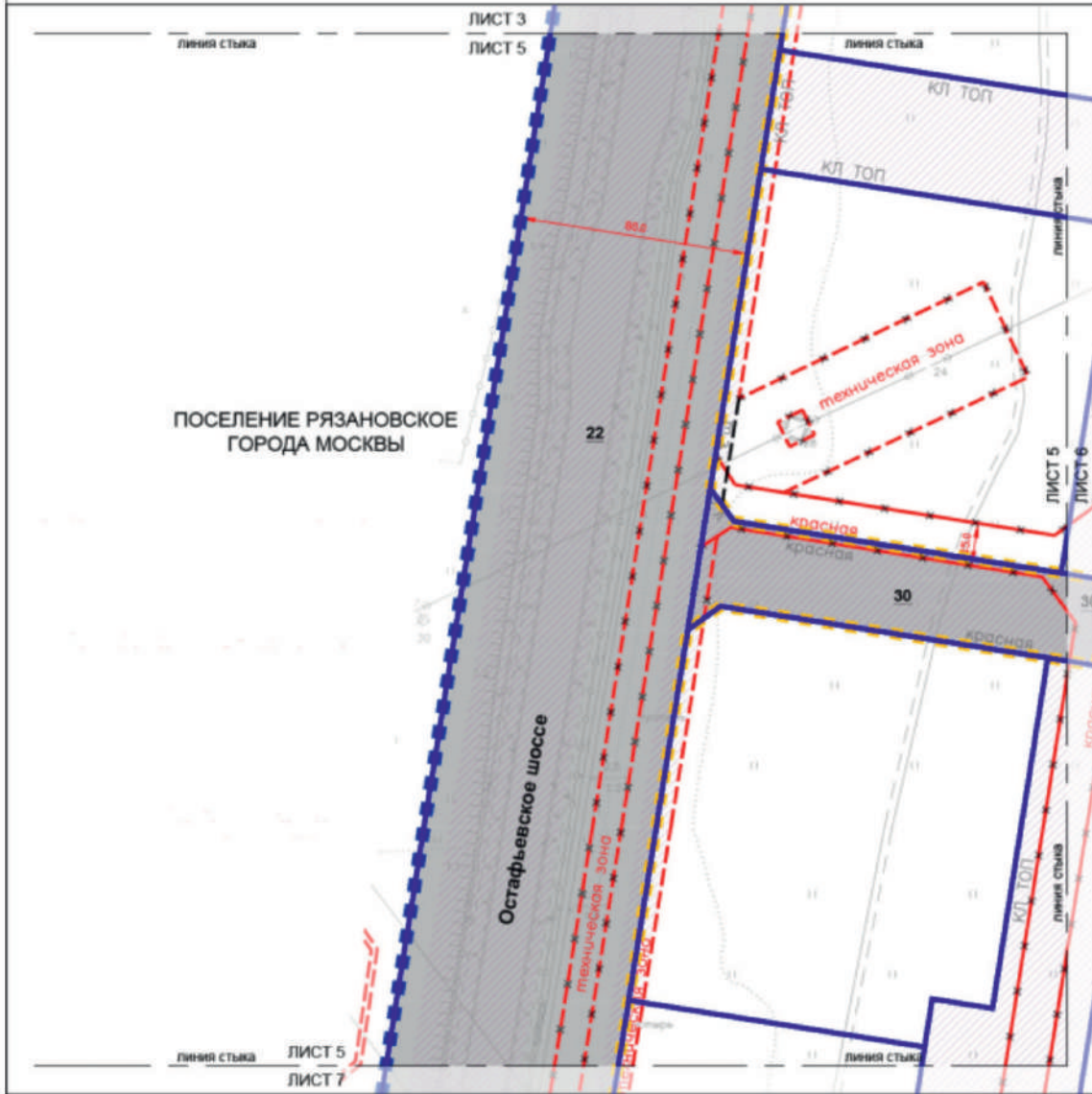
- красные линии улично-дорожной сети
- границы технических зон инженерных коммуникаций и сооружений

ОТМЕНЯЕМЫЕ

- границы технических зон инженерных коммуникаций и сооружений







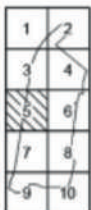
УСЛОВНЫЕ ОБОЗНАЧЕНИЯ:

ГРАНИЦЫ:

- подготовка проекта планировки территории
- участков территории
- кварталов

ЗОНЫ ПЛАНИРУЕМОГО РАЗМЕЩЕНИЯ:

- зоны планируемого размещения объектов транспортной инфраструктуры
- зоны планируемого размещения линейных объектов инженерной инфраструктуры (трассировка уточняется на стадии подготовки проектной документации)
- 22** номер участка территории



ЛИНИИ ГРАДОСТРОИТЕЛЬНОГО РЕГУЛИРОВАНИЯ:
СУЩЕСТВУЮЩИЕ

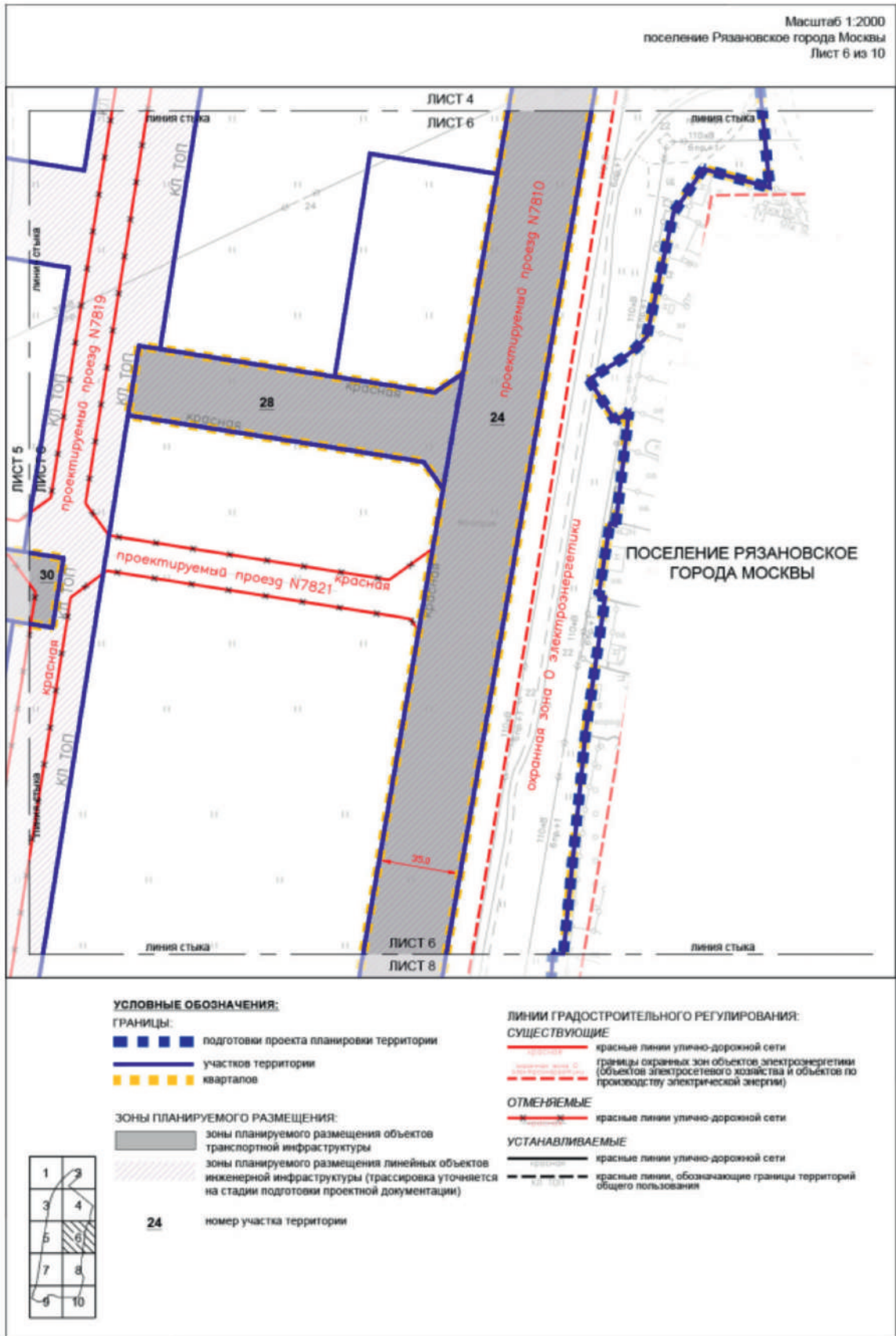
- красные линии улично-дорожной сети
- границы технических зон инженерных коммуникаций и сооружений
- границы охранных зон объектов электроэнергетики (объектов электросетевого хозяйства и объектов по производству электрической энергии)
- границы зон подтопления (территории слабого подтопления)

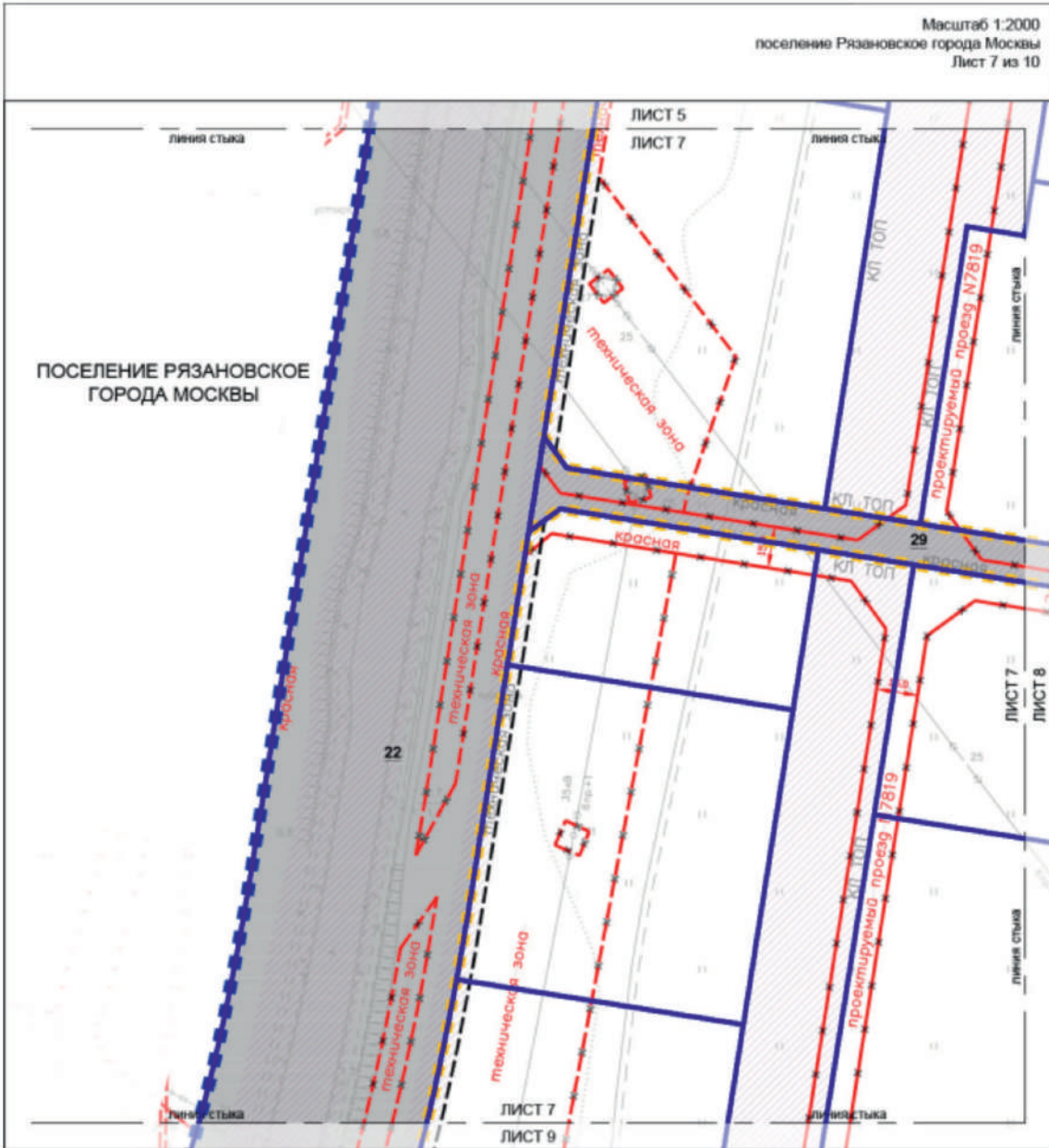
ОТМЕНЯЕМЫЕ

- красные линии улично-дорожной сети
- границы технических зон инженерных коммуникаций и сооружений

УСТАНОВЛИВАЕМЫЕ

- красные линии улично-дорожной сети
- красные линии, обозначающие границы территорий общего пользования
- границы технических зон инженерных коммуникаций и сооружений





УСЛОВНЫЕ ОБОЗНАЧЕНИЯ:

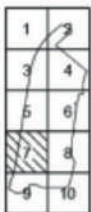
ГРАНИЦЫ:

- подготовка проекта планировки территории
- участков территории
- кварталов

ЗОНЫ ПЛАНИРУЕМОГО РАЗМЕЩЕНИЯ:

- зоны планируемого размещения объектов транспортной инфраструктуры
- зоны планируемого размещения линейных объектов инженерной инфраструктуры (трассировка уточняется на стадии подготовки проектной документации)

22 номер участка территории



ЛИНИИ ГРАДОСТРОИТЕЛЬНОГО РЕГУЛИРОВАНИЯ:

СУЩЕСТВУЮЩИЕ

- красные линии улично-дорожной сети
- границы технических зон инженерных коммуникаций и сооружений
- границы охранных зон объектов электроэнергетики (объектов электросетевого хозяйства и объектов по производству электрической энергии)

ОТМЕНЯЕМЫЕ

- красные линии улично-дорожной сети
- границы технических зон инженерных коммуникаций и сооружений

УСТАНОВЛИВАЕМЫЕ

- красные линии улично-дорожной сети
- красные линии, обозначающие границы территорий общего пользования
- границы технических зон инженерных коммуникаций и сооружений

Масштаб 1:2000
поселение Рязановское города Москвы
Лист 8 из 10



УСЛОВНЫЕ ОБОЗНАЧЕНИЯ:

ГРАНИЦЫ:

- подготовка проекта планировки территории
- участков территории
- кварталов

ЗОНЫ ПЛАНИРУЕМОГО РАЗМЕЩЕНИЯ:

- зоны планируемого размещения объектов транспортной инфраструктуры
- зоны планируемого размещения линейных объектов инженерной инфраструктуры (трассировка уточняется на стадии подготовки проектной документации)

24 номер участка территории



ЛИНИИ ГРАДОСТРОИТЕЛЬНОГО РЕГУЛИРОВАНИЯ:

СУЩЕСТВУЮЩИЕ

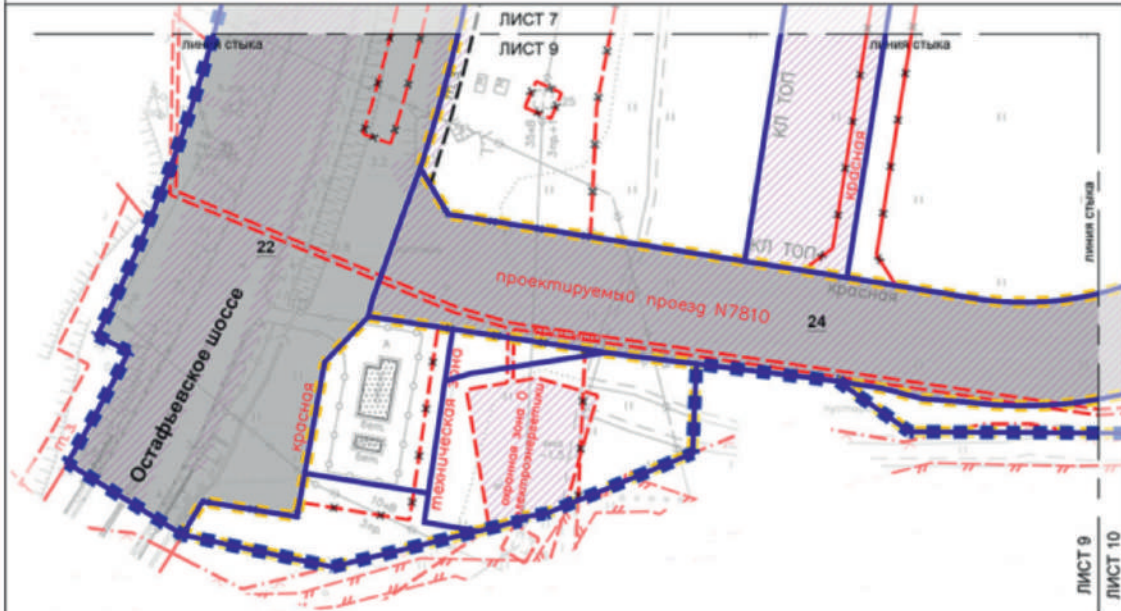
- красные линии улично-дорожной сети
- границы охранных зон объектов электроэнергетики (объектов электросетевого хозяйства и объектов по производству электрической энергии)

ОТМЕНЯЕМЫЕ

- красные линии улично-дорожной сети

УСТАНОВЛИВАЕМЫЕ

- красные линии улично-дорожной сети
- красные линии, обозначающие границы территорий общего пользования



ПОСЕЛЕНИЕ РЯЗАНОВСКОЕ
ГОРОДА МОСКВЫ

УСЛОВНЫЕ ОБОЗНАЧЕНИЯ:

ГРАНИЦЫ:

- границы подготовки проекта планировки территории
- границы участков территории
- границы кварталов

ЗОНЫ ПЛАНИРУЕМОГО РАЗМЕЩЕНИЯ:

- зоны планируемого размещения объектов транспортной инфраструктуры
- зоны планируемого размещения линейных объектов инженерной инфраструктуры (трассировка уточняется на стадии подготовки проектной документации)
- номер участка территории
- существующая застройка



ЛИНИИ ГРАДОСТРОИТЕЛЬНОГО РЕГУЛИРОВАНИЯ:

СУЩЕСТВУЮЩИЕ

- красные линии улично-дорожной сети
- границы технических зон инженерных коммуникаций и сооружений
- границы охранных зон объектов электроэнергетики (объектов электросетевого хозяйства и объектов по производству электрической энергии)
- границы водозащитных зон
- границы прибрежных защитных полос
- границы зон подтопления (территории слабого подтопления)

ОТМЕНЯЕМЫЕ

- красные линии улично-дорожной сети
- границы технических зон инженерных коммуникаций и сооружений

УСТАНОВЛИВАЕМЫЕ

- красные линии улично-дорожной сети
- красные линии, обозначающие границы территорий общего пользования
- границы технических зон инженерных коммуникаций и сооружений

Сообщение о планируемом изъятии для государственных нужд объектов недвижимого имущества, расположенных в границах зон планируемого размещения линейного объекта – реконструкция воздушных участков кабельно-воздушной линии 220 кВ «Западная-Куркино», «Западная-Пенягино», «Куркино-Герцево»

Цель изъятия для государственных нужд объектов недвижимого имущества – освобождение на территории линейного объекта – реконструкция воздушных участков кабельно-воздушной линии 220 кВ «Западная-Куркино», «Западная-Пенягино», «Куркино-Герцево».

Границы зон планируемого размещения линейного объекта – реконструкция воздушных участков кабельно-воздушной линии 220 кВ «Западная-Куркино», «Западная-Пенягино», «Куркино-Герцево» утверждены постановлением Правительства Москвы от 19.09.2022 № 2005-ПП.

Изъятие и предоставление компенсации за изымаемые объекты недвижимого имущества будут происходить в рамках действующего законодательства в соответствии со статьями 49, 56.5, 56.8 Земельного кодекса Российской Федерации, статьями 279 и 281 Гражданского кодекса Российской Федерации, статьями 9–11 и 28 Федерального закона от 05.04.2013 № 43-ФЗ «Об особенностях регулирования отдельных правоотношений в связи с присоединением к субъекту Российской Федерации – городу федерального значения Москве территорий и о внесении изменений в отдельные законодательные акты Российской Федерации».

Границы зон планируемого размещения вышеуказанных объектов прилагаются.

Заинтересованные лица могут получить информацию о предполагаемом изъятии земельных участков и (или) иных объектов недвижимого имущества для государственных нужд по телефону:

8 (495) 957-75-00 доб. 36-705, 55-381, 55-463.


Правообладатели подлежащих изъятию объектов недвижимого имущества, права которых не зарегистрированы, могут подать заявления об учете прав на объекты недвижимого имущества с приложением копий документов, подтверждающих права на указанные объекты недвижимого имущества. Такие заявления могут быть направлены заказным письмом с уведомлением о вручении в Департамент городского имущества города Москвы на имя заместителя руководителя Прусакову Наталию Васильевну по адресу: 125993, г. Москва, 1-й Красногвардейский проезд, д. 21, стр. 1.

1.2. Чертеж границ зон планируемого размещения линейных объектов

M1:2000

Лист 1

район Митино города Москвы



УСЛОВНЫЕ ОБОЗНАЧЕНИЯ

- Границы**
- граница подготовки проекта планировки территории
 - граница города Москвы

- Существующие линии градостроительного регулирования:**
- красные линии, обозначающие границы территорий общего пользования улично-дорожной сети города Москвы
 - ГК ∇ границы объектов природного комплекса города Москвы
 - границы технических зон инженерных коммуникаций и сооружений

зона планируемого размещения линейного объекта, подлежащего реконструкции в связи с изменением его местоположения

- ① номер зоны планируемого размещения линейного объекта, подлежащего реконструкции в связи с изменением его местоположения
- 1. номера характерных точек границ зон планируемого размещения линейного объекта, подлежащего реконструкции в связи с изменением его местоположения

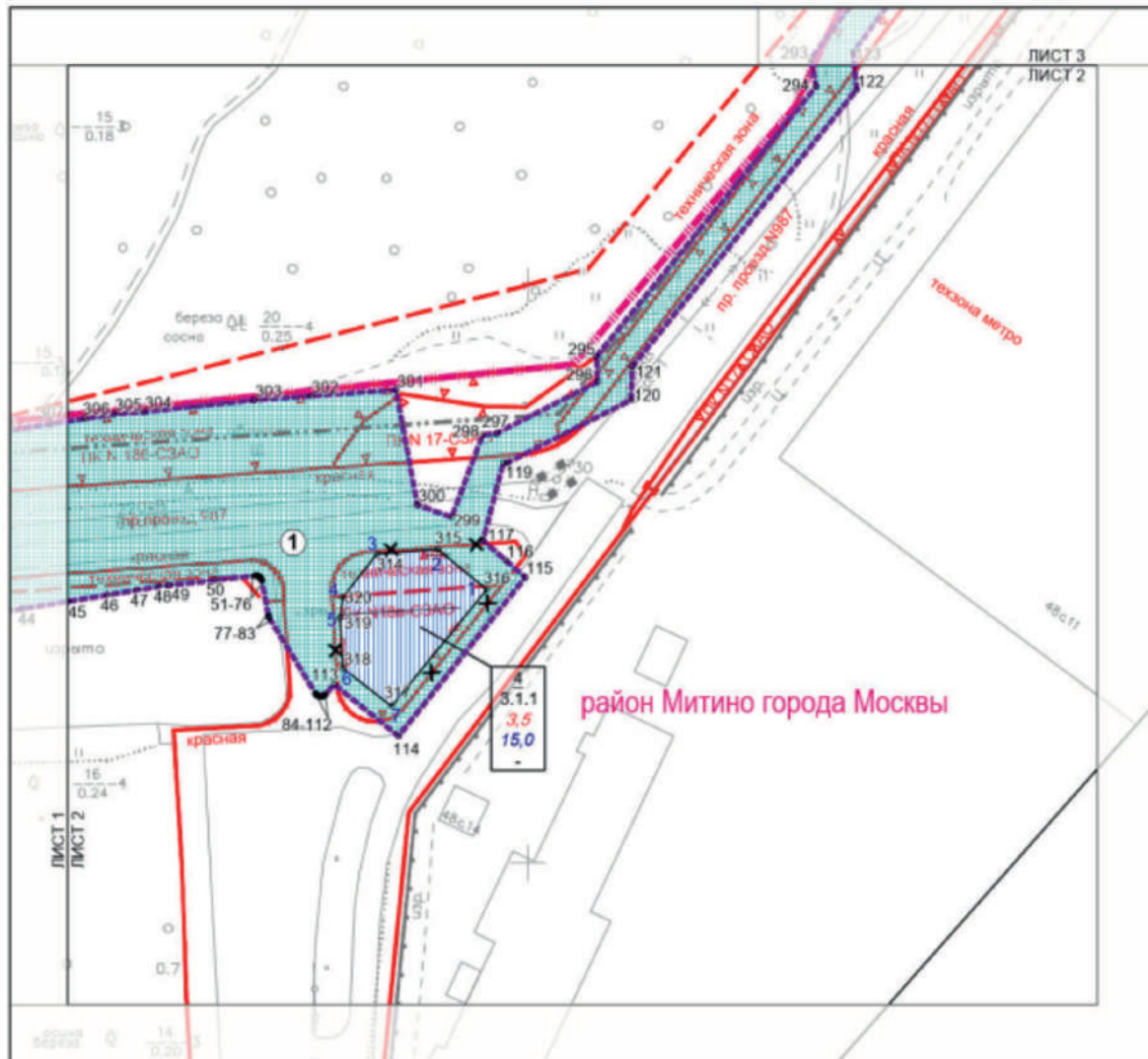
Схема расположения листов



M1:2000

Лист 2

район Митино города Москвы



УСЛОВНЫЕ ОБОЗНАЧЕНИЯ

- Границы**
- граница подготовки проекта планировки территории
 - граница города Москвы

- Существующие линии градостроительного регулирования:**
- красные линии, обозначающие границы территорий общего пользования
 - границы объектов природного комплекса города Москвы
 - границы технических зон инженерных коммуникаций и сооружений
 - границы технических зон метрополитена
- Отменяемые:**
- границы объектов природного комплекса города Москвы

- зона планируемого размещения линейного объекта, подлежащего реконструкции в связи с изменением его местоположения
- зона планируемого размещения объектов капитального строительства
- номер зоны планируемого размещения линейного объекта, подлежащего реконструкции в связи с изменением его местоположения
- номера характерных точек границ зон планируемого размещения линейного объекта, подлежащего реконструкции в связи с изменением его местоположения
- зона планируемого размещения объектов капитального строительства
- номер зоны планируемого размещения объекта капитального строительства
- код вида разрешенного использования земельных участков
- предельная плотность застройки, тыс. кв. м/га
- предельная высота застройки, м
- максимальный процент застройки в границах земельного участка, %
- номера характерных точек границ зон планируемого размещения объектов капитального строительства

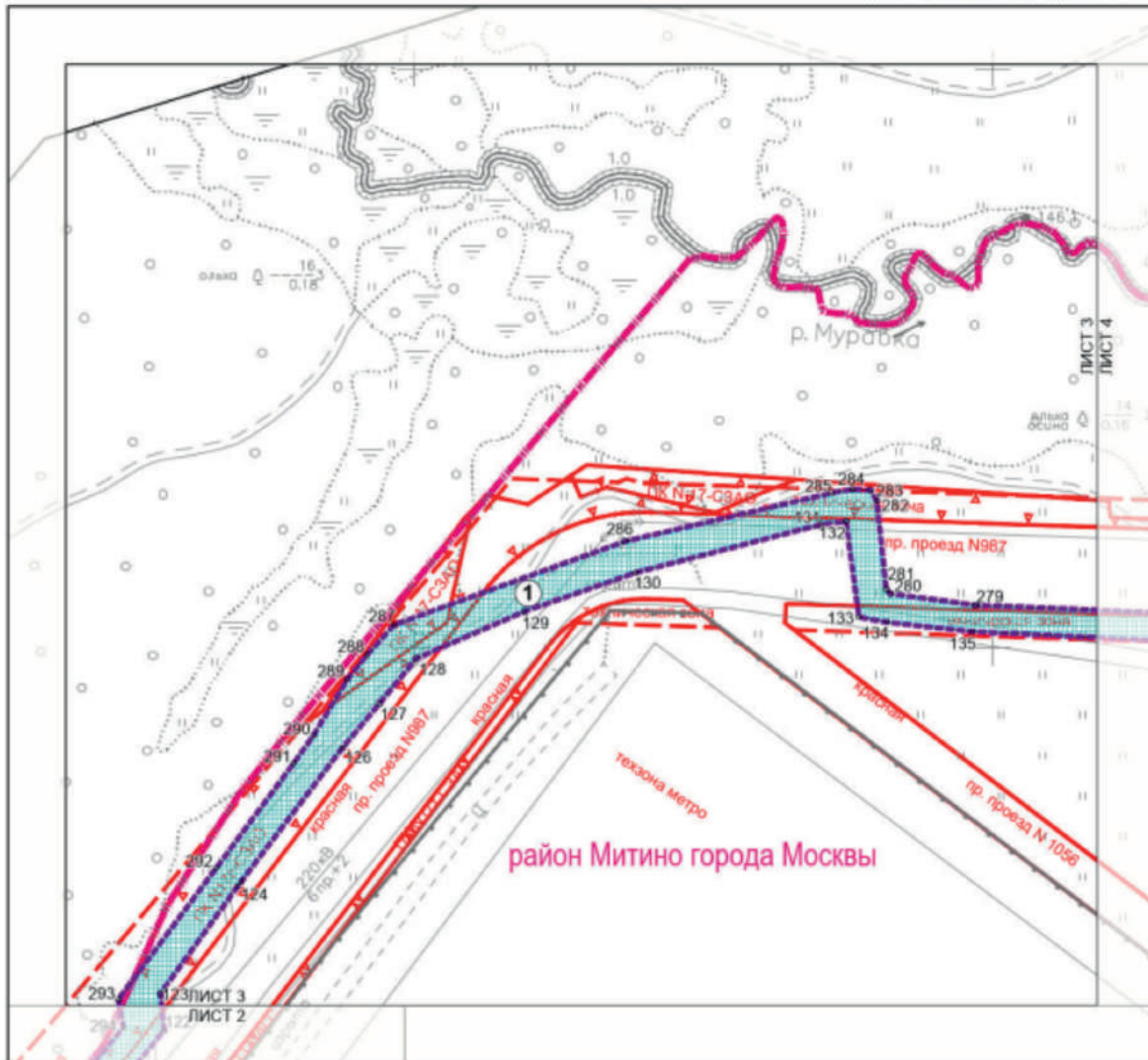
Схема расположения листов



M1:2000

Лист 3

район Митино города Москвы



УСЛОВНЫЕ ОБОЗНАЧЕНИЯ

- Границы**
- граница подготовки проекта планировки территории
 - граница города Москвы

Существующие линии градостроительного регулирования:

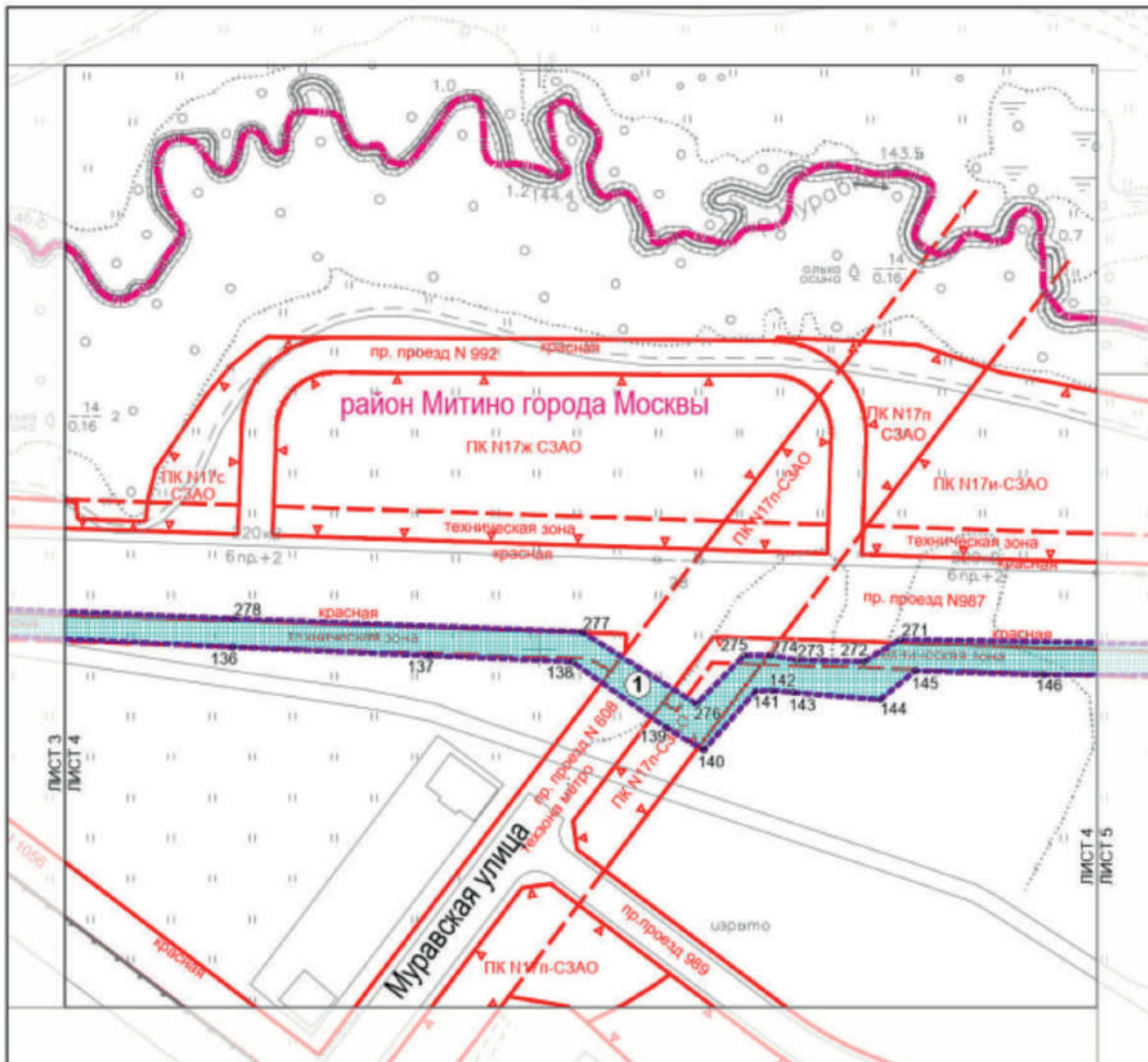
- красные линии, обозначающие границы территорий общего пользования улично-дорожной сети города Москвы
- ПК ∇ границы объектов природного комплекса города Москвы
- границы технических зон инженерных коммуникаций и сооружений
- границы технических зон метрополитена

- зона планируемого размещения линейного объекта, подлежащего реконструкции в связи с изменением его местоположения

- 1 номер зоны планируемого размещения линейного объекта, подлежащего реконструкции в связи с изменением его местоположения
- 10 номера характерных точек границ зон планируемого размещения линейного объекта, подлежащего реконструкции в связи с изменением его местоположения


Схема расположения листов





УСЛОВНЫЕ ОБОЗНАЧЕНИЯ

- Границы**
- граница подготовки проекта планировки территории
 - граница города Москвы
- Существующие линии градостроительного регулирования:**
- красная линия, обозначающие границы территорий общего пользования улично-дорожной сети города Москвы
 - ПК ▼ границы объектов природного комплекса города Москвы
 - границы технических зон инженерных коммуникаций и сооружений
 - границы технических зон метрополитена



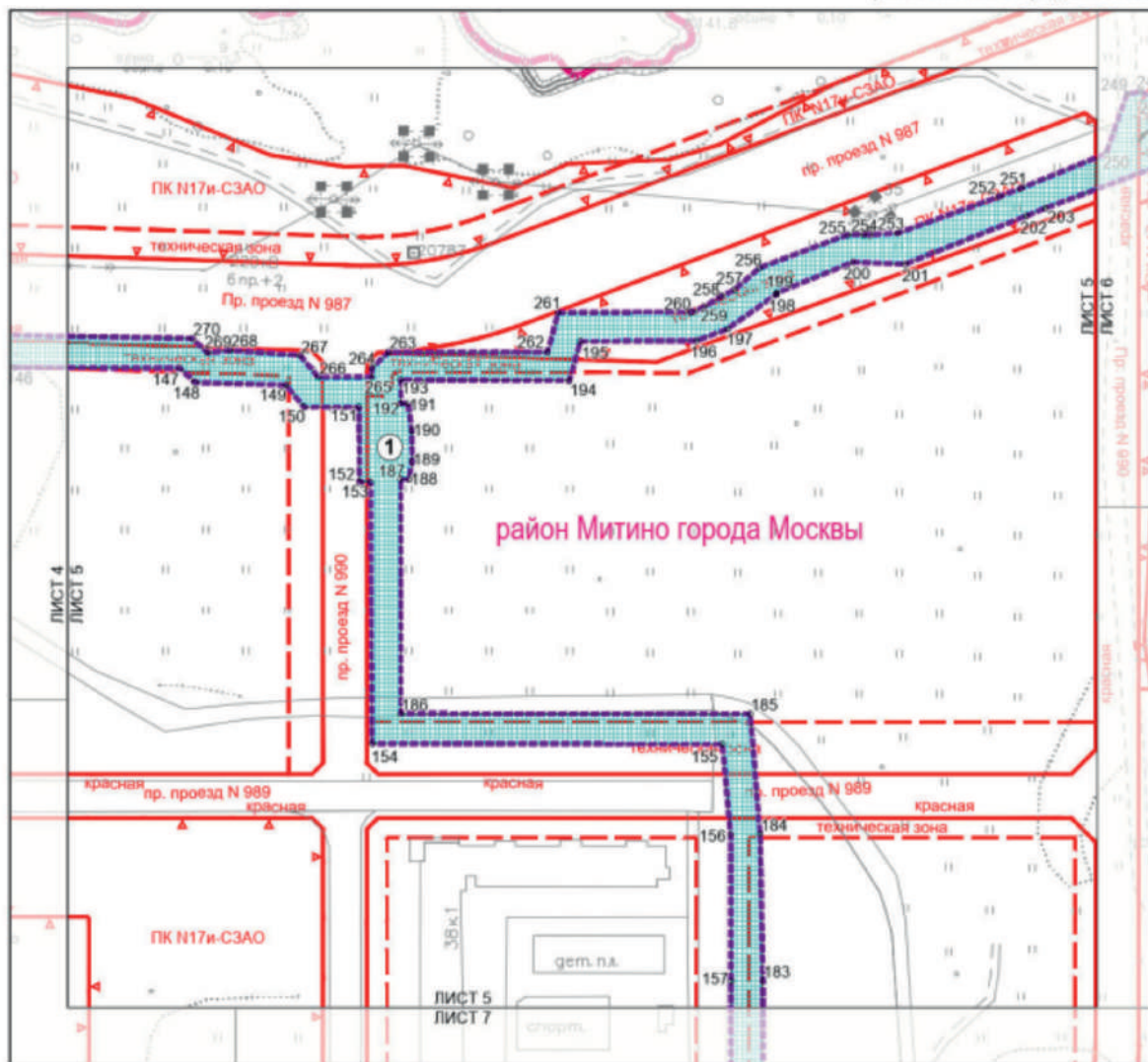
- ① номер зоны планируемого размещения линейного объекта, подлежащего реконструкции в связи с изменением его местоположения
- 10 номера характерных точек границ зон планируемого размещения линейного объекта, подлежащего реконструкции в связи с изменением его местоположения

Схема расположения листов



M1:2000
Лист 5

район Митино города Москвы



УСЛОВНЫЕ ОБОЗНАЧЕНИЯ

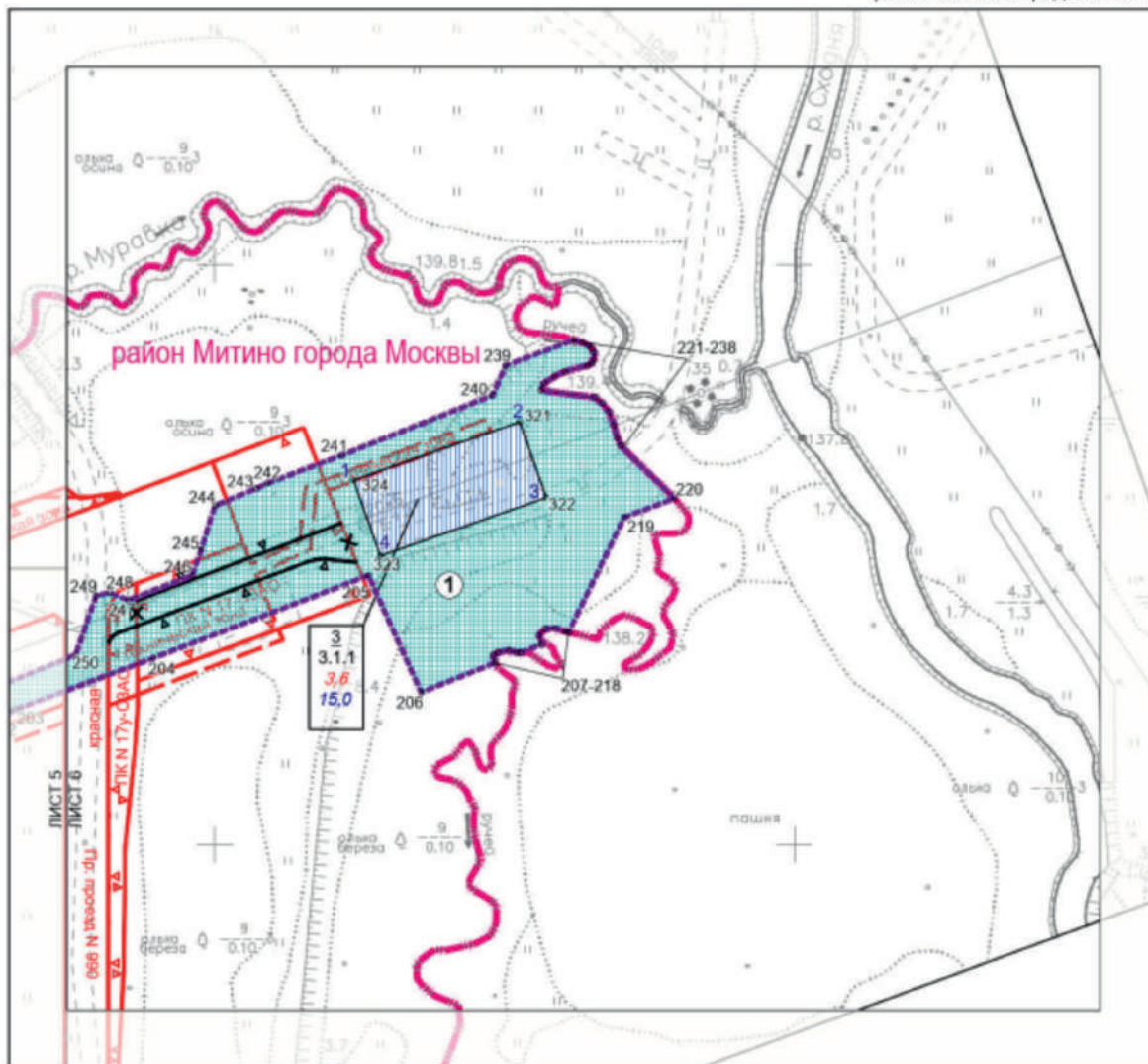
- Границы**
- ▬▬▬▬ граница подготовки проекта планировки территории
 - ▬▬▬▬ граница города Москвы
- Существующие линии градостроительного регулирования:**
- ▬▬▬▬ красные линии, обозначающие границы территорий общего пользования, улично-дорожной сети города Москвы
 - ▬▬▬▬ границы объектов природного комплекса города Москвы
 - ▬▬▬▬ границы технических зон инженерных коммуникаций и сооружений

 зона планируемого размещения линейного объекта, подлежащего реконструкции в связи с изменением его местоположения

- ① номер зоны планируемого размещения линейного объекта, подлежащего реконструкции в связи с изменением его местоположения
- 1^o номера характерных точек границ зон планируемого размещения линейного объекта, подлежащего реконструкции в связи с изменением его местоположения

Схема расположения листов





УСЛОВНЫЕ ОБОЗНАЧЕНИЯ

Границы

- граница подготовки проекта планировки территории
- граница города Москвы

Существующие линии градостроительного регулирования:

- красные линии, обозначающие границы территорий общего пользования
- границы объектов природного комплекса города Москвы
- границы технических зон инженерных коммуникаций и сооружений

Отменяемые:

- границы объектов природного комплекса города Москвы

Устанавливаемые:

- границы объектов природного комплекса города Москвы

- зона планируемого размещения линейного объекта, подлежащего реконструкции в связи с изменением его местоположения

- 1** номер зоны планируемого размещения линейного объекта, подлежащего реконструкции в связи с изменением его местоположения
- 1₀** номера характерных точек границ зон планируемого размещения линейного объекта, подлежащего реконструкции в связи с изменением его местоположения

- зона планируемого размещения объектов капитального строительства

- 3** номер зоны планируемого размещения объекта капитального строительства
- 3.1.1** код вида разрешенного использования земельных участков
- 3.6** предельная плотность застройки, тыс. кв. м/га
- 15,0** предельная высота застройки, м
- максимальный процент застройки в границах земельного участка, %
- 1₀** номера характерных точек границ зон планируемого размещения объектов капитального строительства

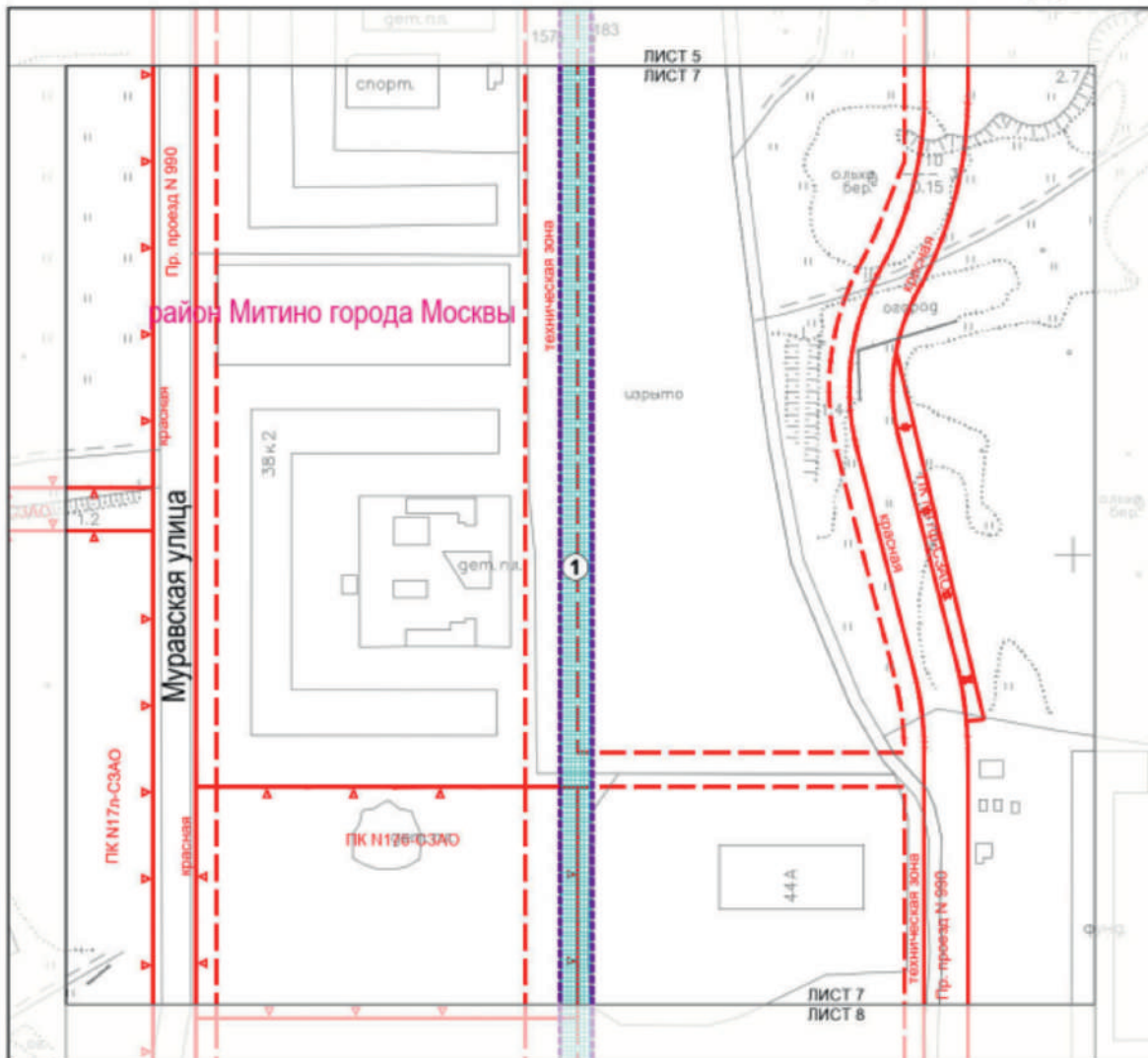
Схема расположения листов



M1:2000

Лист 7

район Митино города Москвы



УСЛОВНЫЕ ОБОЗНАЧЕНИЯ

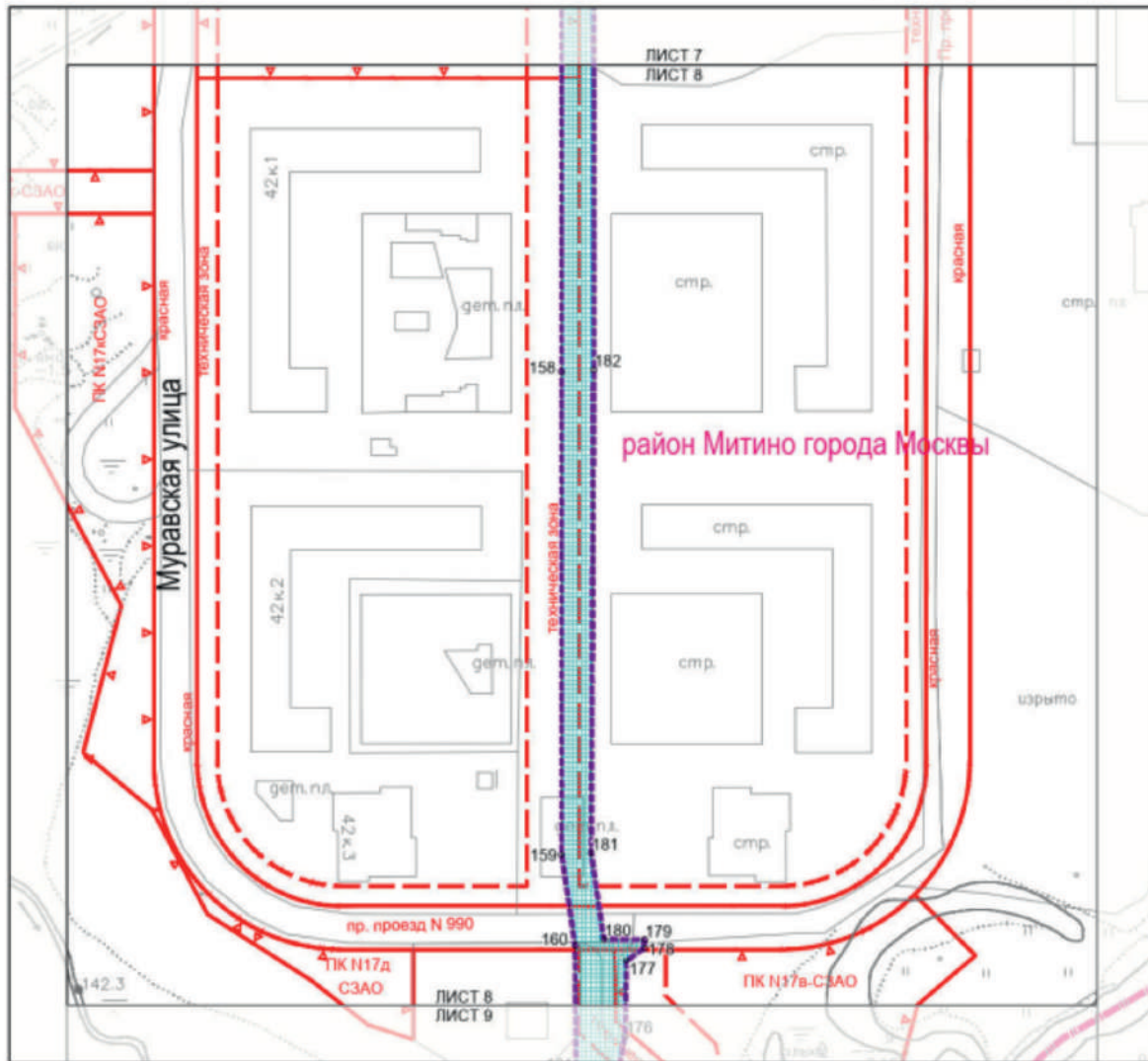
- Границы**
- граница подготовки проекта планировки территории
- Существующие линии градостроительного регулирования:**
- красная линия, обозначающие границы территорий общего пользования улично-дорожной сети города Москвы
 - границы объектов природного комплекса города Москвы
 - границы технических зон инженерных коммуникаций и сооружений

зона планируемого размещения линейного объекта, подлежащего реконструкции в связи с изменением его местоположения

- ① номер зоны планируемого размещения линейного объекта, подлежащего реконструкции в связи с изменением его местоположения
- 1_о номера характерных точек границ зон планируемого размещения линейного объекта, подлежащего реконструкции в связи с изменением его местоположения

Схема расположения листов





УСЛОВНЫЕ ОБОЗНАЧЕНИЯ

Границы
 граница подготовки проекта планировки территории

Существующие линии градостроительного регулирования:
 красные линии, обозначающие границы территорий общего пользования, улично-дорожной сети города Москвы
 ПК границы объектов природного комплекса города Москвы
 границы технических зон инженерных коммуникаций и сооружений

зона планируемого размещения линейного объекта, подлежащего реконструкции в связи с изменением его местоположения

① номер зоны планируемого размещения линейного объекта, подлежащего реконструкции в связи с изменением его местоположения
 1^о номера характерных точек границ зон планируемого размещения линейного объекта, подлежащего реконструкции в связи с изменением его местоположения

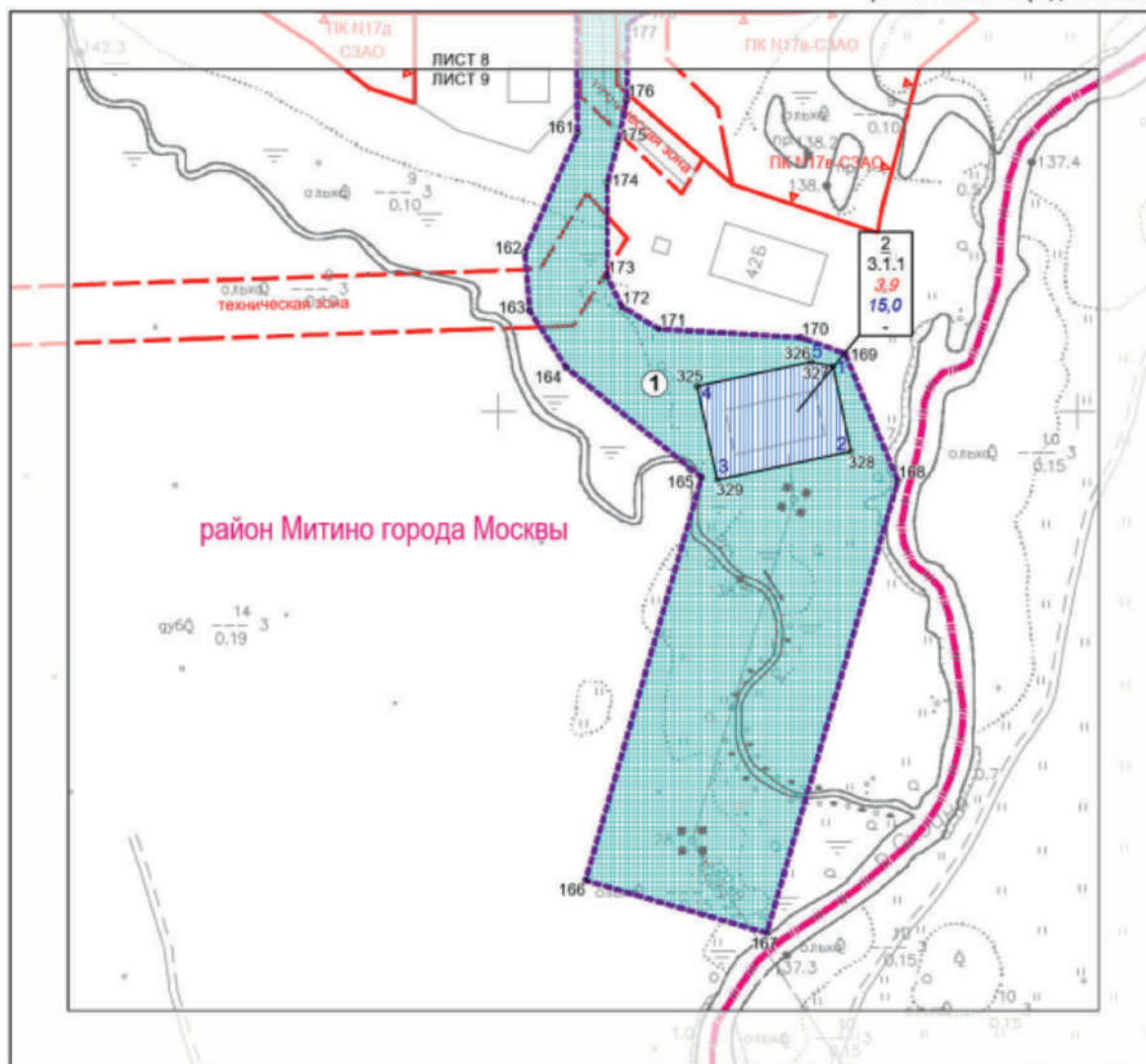
Схема расположения листов



M1:2000

Лист 9

район Митино города Москвы



район Митино города Москвы

УСЛОВНЫЕ ОБОЗНАЧЕНИЯ

- Границы**
- граница подготовки проекта планировки территории
 - граница города Москвы

- Существующие линии градостроительного регулирования:**
- красные линии, обозначающие границы территорий общего пользования
 - границы объектов природного комплекса города Москвы
 - границы технических зон инженерных коммуникаций и сооружений

- зона планируемого размещения линейного объекта, подлежащего реконструкции в связи с изменением его местоположения
- зона планируемого размещения объектов капитального строительства
- 1** номер зоны планируемого размещения линейного объекта, подлежащего реконструкции в связи с изменением его местоположения
- 1.0** номера характерных точек границ зон планируемого размещения линейного объекта, подлежащего реконструкции в связи с изменением его местоположения
- 2** номер зоны планируемого размещения объектов капитального строительства
- 3.1.1** код вида разрешенного использования земельных участков
- 3.9** предельная плотность застройки, тыс. кв. м/га
- 15.0** предельная высота застройки, м
- максимальный процент застройки в границах земельного участка, %
- 1.0** номера характерных точек границ зон планируемого размещения объектов капитального строительства

Схема расположения листов





ВЕСТНИК МОСКВЫ

Октябрь 2022 года | Спецвыпуск № 41 том 2

Учредитель: Департамент средств массовой информации
и рекламы города Москвы
Издатель: АО «Редакция газеты «Вечерняя Москва»
Главный редактор: Тарапата Юлия Александровна
Зам. главного редактора: Трухачев Александр Викторович
Ответственный секретарь: Акульшин Павел Александрович
Адрес редакции: 127015, Москва, Бумажный пр-д, 14, стр. 2
Тел. (499) 557-04-24, доб. 450
E-mail: vestnikmoscow@vm.ru

Выпуск осуществлен при финансовой поддержке Департамента
средств массовой информации и рекламы города Москвы

Журнал зарегистрирован Федеральной службой по надзору в сфере
связи, информационный технологий и массовых коммуникаций.
Свидетельство ПИ № ФС 77-81024 от 30.04.2021. Территория
распространения: Российская Федерация. Цена свободная

Подписной индекс по каталогу АО «Почта России»
на второе полугодие 2022 года: ПС085

Периодичность издания: минимально 6 раз в месяц
Электронная версия журнала на сайте: vestnikmoscow.mos.ru

Подписано в печать: 30.09.22
Дата выхода в свет: 04.10.2022

Отпечатано: ОАО «Подольская фабрика офсетной печати»,
142100, Московская обл., г. Подольск, Революционный пр-т, 80/42
Тираж 2600 экз.
Заказ №